КАРТА-ПЛАН ТЕРРИТОРИИ

Пояснительная записка

1. Сведения о территории выполнения комплексных кадастровых работ:

Краснодарский край, Ейский район, с/т «Спутник» (23:42:0710001)

(наименование субъекта Российской Федерации, муниципального образования, населенного пункта, уникальные учетные номера кадастровых кварталов, иные сведения, позволяющие определить местоположение территории, на которой выполняются комплексные кадастровые работы, например, наименование садоводческого или огороднического некоммерческого товарищества, гаражного кооператива, элемента планировочной структуры)

2. Основания выполнения комплексных кадастровых работ:

Наименование, дата и номер документа, на основании которого выполняются комплексные кадастровые работы:

Соглашения о предоставлении ППК «Роскадастр» субсидии на выполнение комплексных кадастровых работ № 321-20-2025-002 от 30 января 2025 г., выдан Федеральная служба государственной регистрации, кадастра и картографии (Росреестр)

3. Дата подготовки карты-плана территории: *2 августа 2025 г.*

4. Сведения о заказчике(ах) комплексных кадастровых работ:

В отношении юридического лица, органа местного самоуправления муниципального района, муниципального округа или городского округа либо уполномоченного исполнительного органа государственной власти субъекта Российской Федерации:

полное или сокращенное (в случае, если имеется) наименование: *Федеральная служба государственной регистрации, кадастра и картографии (Росреестр)*

основной государственный регистрационный номер: *1047796940465*

идентификационный номер налогоплательщика: *7706560536*

В отношении физического лица или представителя физических или юридических лиц:

фамилия, имя. отчество (последнее - при наличии): –

страховой номер индивидуального лицевого счета в системе обязательного пенсионного страхования Российской Федерации (СНИЛС): –

Наименование и реквизиты документа, подтверждающие полномочия представителя заказчика(ов) комплексных кадастровых работ:

–

Адрес электронной почты (для направления уведомления о результатах внесения сведений в Единый государственный реестр недвижимости):

–

5. Сведения об исполнителе комплексных кадастровых работ:

Полное или сокращенное (в случае, если имеется) наименование и адрес юридического лица, с которым заключен государственный или муниципальный контракт либо договор подряда на выполнение комплексных кадастровых работ:

Филиал ППК «Роскадастр» по Краснодарскому краю, адрес: 350018, Россия, Краснодарский край, г. Краснодар, ул. Сормовская, д. 3

Фамилия, имя. отчество кадастрового инженера (последнее - при наличии): *Дроваль Валентин Николаевич*

и основной государственный регистрационный номер кадастрового инженера индивидуального предпринимателя (ОГРНИП): –

Страховой номер индивидуального лицевого счета в системе обязательного пенсионного страхования Российской Федерации (СНИЛС) кадастрового инженера: *129-788-689-43*

Уникальный реестровый номер кадастрового инженера в реестре саморегулируемой организации кадастровых инженеров и дата внесения сведений о физическом лице в такой реестр: *НП000037, 23 февраля 2011 г.*

Полное или (в случае, если имеется) сокращенное наименование саморегулируемой организации кадастровых инженеров, членом которой является кадастровый инженер:

Кадастровые инженеры юга

Контактный телефон: *+79054301467*

Почтовый адрес и адрес электронной почты, по которым осуществляется связь с кадастровым инженером:

350038, Краснодарский край, Краснодар г, им. Героя Советского Союза Николая Воробьёва ул, д 11, 43 кв, super-gagarin@yandex.ru

6. Перечень документов, использованных при подготовке карты-плана территории:

№ п/п	Реквизиты документа				
	Вид	Дата	Номер	Наименование	Иные сведения
1	2	3	4	5	6
1	Кадастровый план территории, выдан: Филиал публично-правовой компании "Роскадастр" по Краснодарскому краю	23 апреля 2025 г.	КУВИ-001/2025-94947259	Кадастровый план территории	—
2	Кадастровый план территории, выдан: Филиал публично-правовой компании "Роскадастр" по Краснодарскому краю	25 июля 2025 г.	КУВИ-001/2025-145324508	Кадастровый план территории	—
3	Документы градостроительного зонирования (Правила землепользования и застройки), выдан: Совет Тимашевского городского поселения Тимашевского района	30 августа 2013 г.	47/1	Правила землепользования и застройки, утвержденные решением совета Ейского городского поселения Ейского района (в редакции от 01.11.2016 №1079), ссылка: https://adm-yeisk.ru/pravila-zemlepolzovaniya-i-zastroyki/	—

1	2	3	4	5	6
4	Правоустанавливающие и правоудостоверяющие документы, выдан: Администрация муниципального образования Ейский район	7 сентября 2025 г.	б/н	Постановление об утверждении карт-планов территорий	—
5	ДОКУМЕНТЫ, СОДЕРЖАЩИЕ ОПИСАНИЕ ОБЪЕКТА, выдан: Администрация Ейского городского поселения Ейского района Краснодарского края	24 апреля 2023 г.	2/2023	Карта градостроительного зонирования Ейского гордского поселения	—
6	Землеустроительное дело, выдан: Исполнительный комитет Ейского городского совета народных депутатов Краснодарского края	20 марта 1991 г.	24	Землеустроительное дело по отводу в натуре земельного участка Ейская швейная фабрика " для создания садоводческого товарищества "Лотос"	—
7	ДОКУМЕНТЫ, СОДЕРЖАЩИЕ ОПИСАНИЕ ОБЪЕКТА, выдан: Администрация Ейского городского поселения Ейского района	19 февраля 2025 г.	01-58/25-16	Письмо "О предоставлении информации"	—
8	Правоустанавливающие и правоудостоверяющие документы, выдан: Исполнительный комитет Ейского городского совета народных депутатов Краснодарского края	26 декабря 1990 г.	325/6	Решение "Об утверждении проекта организации территории коллектвного сада Ейской швейной фабрики"	—
9	ДОКУМЕНТЫ, СОДЕРЖАЩИЕ ОПИСАНИЕ ОБЪЕКТА, выдан: Исполнительный комитет Ейского городского совета народных депутатов Краснодарского края	1 января 1990 г.	б/н	Проект организации территории садоводческого товарищества "Лотос"	—
10	ДОКУМЕНТЫ, СОДЕРЖАЩИЕ ОПИСАНИЕ ОБЪЕКТА, выдан: Филиал ППК "Роскадастр" по Краснодарскому краю	30 июня 2025 г.	44-12318-ВА/25	Письмо "О запросе сведений"	—

1	2	3	4	5	6
11	Прочие правоустанавливающие документы, выдан: Администрация муниципального образования Ейский район Краснодраского края	7 сентября 2025 г.	б/н	Постановление "Об утверждении схемы расположения земельного участка на кадастровом плане территории"	—
12	Схема расположения земельных участков на кадастровых планах или кадастровых картах соответствующих территорий, выдан: Администрация муниципального образования Ейский район	7 июля 2025 г.	б/н	Схема расположения земельного участка или земельных в квартале 23:42:0708001	—

7. Пояснения к карте-плану территории:

Основания выполнения комплексных кадастровых работ

Комплексные кадастровые работы (ККР) выполнялись на территории Ейского городского поселения Ейского района в границах с/т Спутник в отношении кадастрового квартала 23:42:0710001 на основании соглашения о предоставлении ППК «Роскадастр» субсидии на выполнение ККР от 30.01.2025 № 321-20-2025-002. При выполнении ККР измерения осуществлялись с использованием 4-х пунктов государственной геодезической сети в период с 01.06.2025 по 01.07.2025. Площади земельных участков (ЗУ) определялись в соответствии с ч.3 ст. 42.8 Федерального закона от 24.07.2007 №221-ФЗ «О кадастровой деятельности» (Закон №221-ФЗ). Включенные в карту-план территории ЗУ расположены в зоне «СХ3 – Зона ведения садоводства», в отношении которой правилами землепользования и застройки на территории Ейского городского поселения Ейского района установлена минимальная площадь земельных участков - 300 кв. м.
Всю территорию кадастрового квартала 23:42:0710001 занимают ЗУ, относящиеся к садоводческому товариществу «Спутник», (с/т «Спутник»). Границы расположенных на территории кадастрового квартала 23:42:0710001 с/т «Спутник» определены с учетом сведений, содержащихся в План - схеме СНТ «Спутник» (План с/т).

При проведении ККР в границах кадастрового квартала 23:42:0710001 были определены границы (контура) в отношении 353-и объектов недвижимости (257 ЗУ и 96 ОКС) из них:

1) уточнены сведения о местоположении границ 177 ЗУ, сведения приведены в разделе «Сведения об уточняемых земельных участках» карты-плана территории.
2) осуществлено исправление реестровых ошибок в сведениях о характерных точках границ 80 ЗУ, сведения приведены в разделе «Сведения об уточняемых земельных участках, необходимые для исправления реестровых ошибок в сведениях о местоположении их границ» карты-плана территории.
3) уточнены сведения о местоположении границ 95 ОКС, сведения приведены в разделе ««Описание местоположения здания, сооружения, объекта незавершенного строительства на земельном участке».
4) осуществлено исправление реестровых ошибок в сведениях о характерных точках границ 1 ОКС, сведения приведены в разделе «Сведения о зданиях, сооружениях, объектах незавершенного строительства, необходимые для исправления реестровых ошибок в сведениях об описании их местоположения» карты-плана территории.

Сведения об уточняемых земельных участках

1. В результате выполнения ККР были уточнены сведения о местоположении границ 177-ми ЗУ. При этом не были нарушены права и охраняемые законом интересы

других лиц, в частности права смежных землепользователей, т.к. установление границ производилось по исторически сложившимся землепользованиям с учетом требований ст.42.8 Закона №221-ФЗ.

Из них:

1) в отношении 91-ого ЗУ (с КН 23:42:0710001:146, 23:42:0710001:426, 23:42:0710001:429, 23:42:0710001:430, 23:42:0710001:420, 23:42:0710001:232, 23:42:0710001:222, 23:42:0710001:223, 23:42:0710001:409, 23:42:0710001:402, 23:42:0710001:16, 23:42:0710001:76, 23:42:0710001:227, 23:42:0710001:150, 23:42:0710001:10, 23:42:0710001:403, 23:42:0710001:44, 23:42:0710001:386, 23:42:0710001:137, 23:42:0710001:392, 23:42:0710001:397, 23:42:0710001:246, 23:42:0710001:266, 23:42:0710001:191, 23:42:0710001:152, 23:42:0710001:396, 23:42:0710001:166, 23:42:0710001:433, 23:42:0710001:134, 23:42:0710001:207, 23:42:0710001:128, 23:42:0710001:239, 23:42:0710001:72, 23:42:0710001:177, 23:42:0710001:37, 23:42:0710001:109, 23:42:0710001:3, 23:42:0710001:376, 23:42:0710001:199, 23:42:0710001:259, 23:42:0710001:369, 23:42:0710001:154, 23:42:0710001:180, 23:42:0710001:368, 23:42:0710001:485, 23:42:0710001:209, 23:42:0710001:365, 23:42:0710001:366, 23:42:0710001:156, 23:42:0710001:354, 23:42:0710001:160, 23:42:0710001:148, 23:42:0710001:201, 23:42:0710001:100, 23:42:0710001:68, 23:42:0710001:235, 23:42:0710001:287, 23:42:0710001:193, 23:42:0710001:238, 23:42:0710001:262, 23:42:0710001:258, 23:42:0710001:105, 23:42:0710001:275, 23:42:0710001:313, 23:42:0710001:167, 23:42:0710001:317, 23:42:0710001:319, 23:42:0710001:12, 23:42:0710001:272, 23:42:0710001:172, 23:42:0710001:303, 23:42:0710001:63, 23:42:0710001:17, 23:42:0710001:125, 23:42:0710001:129, 23:42:0710001:77, 23:42:0710001:48, 23:42:0710001:302, 23:42:0710001:296, 23:42:0710001:254, 23:42:0710001:276, 23:42:0710001:435, 23:42:0710001:438, 23:42:0710001:18, 23:42:0710001:291, 23:42:0710001:55, 23:42:0710001:81, 23:42:0710001:361, 23:42:0710001:110, 23:42:0710001:186, 23:42:0710001:437) выявлено увеличение площади, сведения о которой относительно данных ЗУ содержатся в ЕГРН. Данное увеличение составило не более чем на предельный минимальный размер ЗУ (300 кв.м), установленный правилами землепользования и застройки на территории Ейского городского поселения Ейского района (в т.ч. не более 10 % от содержащейся в ЕГРН площади).

2) в отношении 25-и ЗУ (с КН 23:42:0710001:427, 23:42:0710001:263, 23:42:0710001:399, 23:42:0710001:187, 23:42:0710001:149, 23:42:0710001:138, 23:42:0710001:387, 23:42:0710001:391, 23:42:0710001:127, 23:42:0710001:378, 23:42:0710001:4, 23:42:0710001:215, 23:42:0710001:32, 23:42:0710001:13, 23:42:0710001:210, 23:42:0710001:113, 23:42:0710001:126, 23:42:0710001:349, 23:42:0710001:198, 23:42:0710001:312, 23:42:0710001:301, 23:42:0710001:59, 23:42:0710001:20, 23:42:0710001:91, 23:42:0710001:370) площадь по отношению к сведениям ЕГРН не изменилась.

4) в отношении 60-ти ЗУ (с КН 23:42:0710001:122, 23:42:0710001:421, 23:42:0710001:415, 23:42:0710001:88, 23:42:0710001:404, 23:42:0710001:419, 23:42:0710001:236, 23:42:0710001:179, 23:42:0710001:130, 23:42:0710001:249, 23:42:0710001:483, 23:42:0710001:40, 23:42:0710001:594, 23:42:0710001:385, 23:42:0710001:58, 23:42:0710001:244, 23:42:0710001:206, 23:42:0710001:382, 23:42:0710001:173, 23:42:0710001:273, 23:42:0710001:228, 23:42:0710001:9, 23:42:0710001:86, 23:42:0710001:75, 23:42:0710001:375, 23:42:0710001:373, 23:42:0710001:176, 23:42:0710001:184, 23:42:0710001:52, 23:42:0710001:181, 23:42:0710001:200, 23:42:0710001:62, 23:42:0710001:342, 23:42:0710001:353, 23:42:0710001:145, 23:42:0710001:49, 23:42:0710001:332, 23:42:0710001:608, 23:42:0710001:335, 23:42:0710001:446, 23:42:0710001:212, 23:42:0710001:324, 23:42:0710001:216, 23:42:0710001:321, 23:42:0710001:144, 23:42:0710001:311, 23:42:0710001:250, 23:42:0710001:224, 23:42:0710001:168, 23:42:0710001:305, 23:42:0710001:6, 23:42:0710001:260, 23:42:0710001:309, 23:42:0710001:45, 23:42:0710001:98, 23:42:0710001:347, 23:42:0710001:328, 23:42:0710001:101, 23:42:0710001:383, 23:42:0710001:379) произошло уменьшение площади менее чем на 10% от площади, сведения о которой относительно данных ЗУ содержатся в ЕГРН, что является следствием уточнения местоположения границ ЗУ в соответствии со сложившимся порядком землепользования.

2. В границах садоводческого товарищества выявлен один ЗУ с КН 23:42:0710001:1036, который территориально расположен в границах с/т «Спутник» и является ЗУ общего назначения на территории ведения гражданами садоводства для собственных нужд. В отношении данного ЗУ в ЕГРН отсутствуют сведения об описании местоположения границ. В связи с чем, данный ЗУ включен в состав карты-плана территории в качестве уточняемого.

Территория садоводческого объединения включает в себя ЗУ, предоставленные гражданам в границах такого объединения для ведения садоводства в индивидуальном порядке, а также имущество общего пользования - ЗУ, предназначенное для обеспечения в пределах территории садоводческого объединения потребностей членов такого некоммерческого объединения, в частности в проходе, проезде и т.д.

Согласно сведениям ЕГРН площадь данного ЗУ составляет 223000.0 кв.м. Учитывая, что ЗУ, распределенные между гражданами для ведения садоводства в индивидуальном порядке, внесены в ЕГРН, площадь ЗУ с КН 23:42:0710001:1036 может включать в себя только площадь ЗУ, предназначенных для обеспечения в пределах территории садоводческого объединения потребностей членов такого некоммерческого объединения в проходе, проезде, а также площадь земельных

участков сведения о которых отсутствуют в ЕГРН.
Таким образом, в результате выполнения ККР уточненная площадь ЗУ с КН 23:42:0710001:1036, занятого дорогами, проходами, проездами в пределах с/т «Спутник» составила 28134 кв.м.

Доступ к ЗУ, относящимся к с/т «Спутник», являющимся объектами ККР, обеспечивается посредством ЗУ с КН 23:42:0710001:1036, который является ЗУ общего назначения на территории ведения гражданами садоводства для собственных нужд.

Сведения об уточняемых земельных участках, необходимые для исправления реестровых ошибок в сведениях о местоположении их границ

В результате проведения ККР осуществлено исправление ошибок в сведениях о характерных точках границ 80-и ЗУ. Данные ошибки связаны с несоответствием фактического местоположения границ ЗУ и содержащихся в ЕГРН границ (с учетом сведений с/т «Спутник»), что возможно квалифицировать в качестве реестровой ошибки. При выполнении ККР реестровые ошибки в сведениях о местоположении границ ЗУ были исправлены с учетом сложившегося порядка землепользования.
В результате исправления реестровых ошибок в сведениях о местоположении границ ЗУ:
1) в отношении 30-и ЗУ (с КН 23:42:0710001:5, 23:42:0710001:34, 23:42:0710001:66, 23:42:0710001:124, 23:42:0710001:377, 23:42:0710001:29, 23:42:0710001:136, 23:42:0710001:344, 23:42:0710001:345, 23:42:0710001:340, 23:42:0710001:197, 23:42:0710001:304, 23:42:0710001:237, 23:42:0710001:372, 23:42:0710001:294, 23:42:0710001:268, 23:42:0710001:11, 23:42:0710001:36, 23:42:0710001:359, 23:42:0710001:357, 23:42:0710001:33, 23:42:0710001:218, 23:42:0710001:155, 23:42:0710001:270, 23:42:0710001:205, 23:42:0710001:240, 23:42:0710001:447, 23:42:0710001:120, 23:42:0710001:217, 23:42:0710001:346, 23:42:0710001:132, 23:42:0710001:310, 23:42:0710001:182) выявлено увеличение площади, сведения о которой относительно данных ЗУ содержатся в ЕГРН. Данное увеличение составило не более чем на предельный минимальный размер ЗУ (300 кв.м), установленный правилами землепользования и застройки на территории Ейского городского поселения Ейского района (в т.ч. не более 10 % от содержащейся в ЕГРН площади).
2) в отношении 26-ти ЗУ (с КН 23:42:0710001:428, 23:42:0710001:411, 23:42:0710001:93, 23:42:0710001:84, 23:42:0710001:161, 23:42:0710001:133, 23:42:0710001:290, 23:42:0710001:111, 23:42:0710001:147, 23:42:0710001:22, 23:42:0710001:432, 23:42:0710001:171, 23:42:0710001:380, 23:42:0710001:57, 23:42:0710001:96, 23:42:0710001:24, 23:42:0710001:69, 23:42:0710001:195, 23:42:0710001:202, 23:42:0710001:90, 23:42:0710001:23, 23:42:0710001:82, 23:42:0710001:95, 23:42:0710001:15, 23:42:0710001:343, 23:42:0710001:79) площадь по отношению к сведениям ЕГРН не изменилась.
3) в отношении 20-и ЗУ (с КН 23:42:0710001:231, 23:42:0710001:596, 23:42:0710001:360, 23:42:0710001:31, 23:42:0710001:306, 23:42:0710001:307, 23:42:0710001:131, 23:42:0710001:159, 23:42:0710001:226, 23:42:0710001:284, 23:42:0710001:25, 23:42:0710001:211, 23:42:0710001:247, 23:42:0710001:374, 23:42:0710001:338, 23:42:0710001:30, 23:42:0710001:327, 23:42:0710001:261, 23:42:0710001:381, 23:42:0710001:118) произошло уменьшение площади менее чем на 10% от площади, сведения о которой относительно данных ЗУ содержатся в ЕГРН, что является следствием уточнения местоположения границ ЗУ в соответствии со сложившимся порядком землепользования.
4) в отношении 1-го ЗУ (с КН 23:42:0710001:293) выявлено увеличение площади более 10 % от содержащейся в ЕГРН, но не более чем на предельный минимальный размер ЗУ (300 кв.м), установленный правилами землепользования и застройки на территории Ейского городского поселения Ейского района).

Описание местоположения здания, сооружения, объекта незавершенного строительства на земельном участке

1. В результате проведения ККР установлено местоположение 95-и ОКС (с КН 23:42:0710001:473, 23:42:0710001:450, 23:42:0710001:557, 23:42:0710001:664, 23:42:0710001:537, 23:42:0710001:519, 23:42:0710001:530, 23:42:0710001:565, 23:42:0710001:522, 23:42:0710001:612, 23:42:0710001:465, 23:42:0710001:575, 23:42:0710001:511, 23:42:0710001:476, 23:42:0710001:510, 23:42:0710001:468, 23:42:0710001:551, 23:42:0710001:993, 23:42:0710001:554, 23:42:0710001:503, 23:42:0710001:583, 23:42:0710001:467, 23:42:0710001:540, 23:42:0710001:469, 23:42:0710001:555, 23:42:0710001:566, 23:42:0710001:564, 23:42:0710001:559, 23:42:0710001:560, 23:42:0710001:562, 23:42:0710001:580, 23:42:0710001:573, 23:42:0710001:531, 23:42:0710001:527, 23:42:0710001:541, 23:42:0710001:506, 23:42:0710001:549, 23:42:0710001:545, 23:42:0710001:516, 23:42:0710001:535, 23:42:0710001:544, 23:42:0710001:622, 23:42:0710001:534, 23:42:0710001:550, 23:42:0710001:466, 23:42:0710001:623, 23:42:0710001:625, 23:42:0710001:499, 23:42:0710001:631, 23:42:0710001:619, 23:42:0710001:584, 23:42:0710001:454, 23:42:0710001:525, 23:42:0710001:624, 23:42:0710001:579, 23:42:0710001:472, 23:42:0710001:448, 23:42:0710001:453, 23:42:0710001:616, 23:42:0710001:561, 23:42:0710001:600, 23:42:0710001:593, 23:42:0710001:504, 23:42:0710001:581, 23:42:0710001:478, 23:42:0710001:599, 23:42:0710001:536, 23:42:0710001:563, 23:42:0710001:520, 23:42:0710001:502, 23:42:0710001:521, 23:42:0710001:463, 23:42:0710001:500, 23:42:0710001:578, 23:42:0710001:509, 23:42:0710001:507, 23:42:0710001:523, 23:42:0710001:611, 23:42:0710001:618, 23:42:0710001:528, 23:42:0710001:609, 23:42:0710001:505, 23:42:0710001:495, 23:42:0710001:524, 23:42:0710001:567, 23:42:0710001:558, 23:42:0710001:546, 23:42:0710001:492, 23:42:0710001:512, 23:42:0710001:556, 23:42:0710001:538, 23:42:0710001:568, 23:42:0710001:569, 23:42:0710001:607, 23:42:0710001:529) в отношении которых в ЕГРН отсутствуют сведения об описании местоположения здания на ЗУ (в виде списка координат характерных точек контура).

Сведения о зданиях, сооружениях, объектах незавершенного строительства, необходимые для исправления реестровых ошибок в сведениях об описании их местоположения

В результате проведения ККР осуществлено исправление реестровых ошибок в сведениях местоположении контура 1-го ОКС с КН 23:42:0710001:595. Данная ошибка связана с несоответствием фактического местоположения здания и содержащегося в ЕГРН описания местоположения контура данного здания, что квалифицируется как реестровая ошибка.

Сведения о пунктах геодезической сети и средствах измерений

1. Сведения о пунктах геодезической сети:

№ п/п	Вид геодезической сети	Название пункта геодезической сети и тип знака	Система координат пункта геодезической сети	Координаты пункта, м		Дата обследования 19 июня 2025 г.		
						Сведения о состоянии		
				X	Y	наружного знака пункта	центра пункта	марки центра пункта
1	2	3	4	5	6	7	8	9
1	Астрономо-геодезическая сеть 2 класса (ГГС - 2 класса). 2	Выселки, пир., 5.400 м, 1, б/№, Пирамида	МСК 23, зона 1	652 467,46	1 308 223,08	Утрачен	Сохранился	Не обнаружен
2	Геодезическая сеть сгущения 3 класса (ГГС - 3 класса). 3	Большевик, неизвестен, 1 оп, б/№, неизвестен		642 719,20	1 318 684,75			
3	Астрономо-геодезическая сеть 2 класса (ГГС - 2 класса). 2	Глубокая, сигн., 8.000 м, 1, 26, сигнал		669 594,58	1 334 365,45			

1	2	3	4	5	6	7	8	9
4	Геодезическая сеть сгущения 3 класса (ГГС - 3 класса). 3	Лиман, пир., 5.300 м, 58, б/№, пирамида	МСК 23, зона 1	657 303,90	1 343 739,07	Не обнаружен	Сохранился	Не обнаружен

2. Сведения об использованных средствах измерений:

№ п/п	Наименование и обозначение типа средства измерений - прибора (инструмента, аппаратуры)	Заводской или серийный номер средства измерений	Реквизиты свидетельства о поверке прибора (инструмента, аппаратуры) и (или) срок действия поверки
1	2	3	4
1	Аппаратура геодезическая спутниковая PrinCe i80 Pro	4188266	Свидетельство о поверке № С-ЕВЕ/10-02-2025/409027546 от 10.02.2025 г.
2	Тахеометры электронные SOUTH N3	287437	Свидетельство о поверке № С-ДЭМ/28-11-2024/392262315 от 28.11.2024 г.

Сведения об уточняемых земельных участках

1. Сведения о характерных точках границ уточняемого земельного участка с кадастровым номером 23:42:0710001:608 :

Система координат МСК-23, зона 1 (23) Зона № 1

Обозначение характерных точек границ	Координаты, м				Метод определения координат	Формулы, примененные для расчета средней квадратической погрешности определения координат характерных точек границ (Mt), с подставленными в такие формулы значениями и итоговые (вычисленные) значения Mt, м	Описание закрепления точки
	содержатся в Едином государственном реестре недвижимости		определены в результате выполнения комплексных кадастровых работ				
	X	Y	X	Y			
1	2	3	4	5	6	7	8
914	—	—	658 287,89	1 327 927,43	Метод спутниковых геодезических измерений (определений)	0,10	—
638	—	—	658 287,56	1 327 947,17			
641	—	—	658 262,94	1 327 946,91			
61	—	—	658 263,19	1 327 927,09			
914	—	—	658 287,89	1 327 927,43			

2. Сведения о частях границ уточняемого земельного участка с кадастровым номером 23:42:0710001:608 :

Обозначение части границ		Горизонтальное проложение (S), м	Описание прохождения части границ	Сведения о согласовании местоположения границ (согласовано/спорное)
от т.	до т.			
1	2	3	4	5
914	638	19,74	—	согласовано
638	641	24,62		
641	61	19,82		
61	914	24,70		

3. Сведения о характеристиках уточняемого земельного участка с кадастровым номером 23:42:0710001:608 :

№ п/п	Наименование характеристики земельного участка	Значение характеристики
1	2	3

1	2	3
1.	Адрес земельного участка	—
1.1.	Сведения о местоположении земельного участка (при отсутствии адреса) в структурированном в соответствии с федеральной информационной адресной системой виде	Российская Федерация, Краснодарский край, Ейский р-н, Ейск г, д 140
1.2.	Дополнительные сведения о местоположении земельного участка	—
2.	Площадь земельного участка ± величина погрешности определения (вычисления) площади (Р ± ΔР), м²	488 ± 8,00
3.	Формула, примененная для вычисления предельной погрешности определения площади земельного участка, с подставленными значениями и итоговые (вычисленные) значения	3,5*0,1*√(488) = 8
4.	Площадь земельного участка согласно сведениям Единого государственного реестра недвижимости (Ркад), м²	500,00
5.	Оценка расхождения Р и Ркад (Р - Ркад), м²	12
6.	Предельный минимальный и максимальный размеры земельного участка (Рмин и Рмакс), м²	Рмин = 300 Рмакс = —
7.	Вид (виды) разрешенного использования	Для садоводства
7.1.	Дополнительные сведения об использовании земельного участка	—
8.	Кадастровый или иной государственный учетный номер (инвентарный) здания, сооружения, объекта незавершенного строительства, расположенного на земельном участке	23:42:0710001:556
9.	Сведения о земельных участках (землях общего пользования, территории общего пользования), посредством которых обеспечивается доступ	23:42:0710001:1036
10.	Иные сведения	Установление границ производилось на основании сведений, содержащихся на чертеже садово-огороднического товарищества «с/т «Спутник» с учетом фактической ситуации на местности. В результате уточнения описания местоположения границ ЗУ 23:42:0710001:608 произошло уменьшение площади данного ЗУ в пределах минимального размера ЗУ, установленного ПЗЗ Ейского г/п Ейского р-на (в т.ч. менее 10 % от содержащейся в ЕГРН площади), что допускается в соответствии с п.2. ч.3 ст.42.8 Федерального закона от 24.07.2007 № 221-ФЗ. Доступ к ЗУ обеспечивается посредством ЗУ с КН 23:42:0710001:1036, который является ЗУ общего назначения на территории ведения гражданами садоводства для собственных нужд.
4. Пояснения к сведениям об уточняемом земельном участке с кадастровым номером 23:42:0710001:608 :		
1.	—	

1. Сведения о характерных точках границ уточняемого земельного участка с кадастровым номером 23:42:0710001:594 :

Система координат МСК-23, зона 1 (23) Зона № 1

Обозначение характерных точек границ	Координаты, м				Метод определения координат	Формулы, примененные для расчета средней квадратической погрешности определения координат характерных точек границ (Mt), с подставленными в такие формулы значениями и итоговые (вычисленные) значения Mt, м	Описание закрепления точки
	содержатся в Едином государственном реестре недвижимости		определены в результате выполнения комплексных кадастровых работ				
	X	Y	X	Y			
1	2	3	4	5	6	7	8
572	—	—	657 909,86	1 327 884,23	Метод спутниковых геодезических измерений (определений)	0,10	Угол забора (изгороди, ограды)
571	—	—	657 934,86	1 327 884,36			
н294У	—	—	657 934,76	1 327 904,36		√(0,1^2 + 0,1^2) = 0,10	—
138	—	—	657 909,67	1 327 903,91		0,10	Угол забора (изгороди, ограды)
572	—	—	657 909,86	1 327 884,23			

2. Сведения о частях границ уточняемого земельного участка с кадастровым номером 23:42:0710001:594 :

Обозначение части границ		Горизонтальное проложение (S), м	Описание прохождения части границ	Сведения о согласовании местоположения границ (согласовано/спорное)
от т.	до т.			
1	2	3	4	5
572	571	25,00	—	согласовано
571	н294У	20,00		
н294У	138	25,09		
138	572	19,68		

3. Сведения о характеристиках уточняемого земельного участка с кадастровым номером 23:42:0710001:594 :

№ п/п	Наименование характеристики земельного участка	Значение характеристики
1	2	3

1	2	3
1.	Адрес земельного участка	—
1.1.	Сведения о местоположении земельного участка (при отсутствии адреса) в структурированном в соответствии с федеральной информационной адресной системой виде	Российская Федерация, Краснодарский край, Ейский р-н, Ейск г
1.2.	Дополнительные сведения о местоположении земельного участка	—
2.	Площадь земельного участка ± величина погрешности определения (вычисления) площади (Р ± ΔР), м²	497 ± 8,00
3.	Формула, примененная для вычисления предельной погрешности определения площади земельного участка, с подставленными значениями и итоговые (вычисленные) значения	3,5*0,1*√(497) = 8
4.	Площадь земельного участка согласно сведениям Единого государственного реестра недвижимости (Ркад), м²	500,00
5.	Оценка расхождения Р и Ркад (Р - Ркад), м²	3
6.	Предельный минимальный и максимальный размеры земельного участка (Рмин и Рмакс), м²	Рмин = 300 Рмакс = —
7.	Вид (виды) разрешенного использования	для садоводства
7.1.	Дополнительные сведения об использовании земельного участка	—
8.	Кадастровый или иной государственный учетный номер (инвентарный) здания, сооружения, объекта незавершенного строительства, расположенного на земельном участке	—
9.	Сведения о земельных участках (землях общего пользования, территории общего пользования), посредством которых обеспечивается доступ	23:42:0710001:1036
10.	Иные сведения	Установление границ производилось на основании сведений, содержащихся на чертеже садово-огороднического товарищества «с/т «Спутник» с учетом фактической ситуации на местности. В результате уточнения описания местоположения границ ЗУ 23:42:0710001:594 произошло уменьшение площади данного ЗУ в пределах минимального размера ЗУ, установленного ПЗЗ Ейского г/п Ейского р-на (в т.ч. менее 10 % от содержащейся в ЕГРН площади), что допускается в соответствии с п.2. ч.3 ст.42.8 Федерального закона от 24.07.2007 № 221-ФЗ. Доступ к ЗУ обеспечивается посредством ЗУ с КН 23:42:0710001:1036, который является ЗУ общего назначения на территории ведения гражданами садоводства для собственных нужд.
4. Пояснения к сведениям об уточняемом земельном участке с кадастровым номером 23:42:0710001:594 :		
1.	—	

1. Сведения о характерных точках границ уточняемого земельного участка с кадастровым номером 23:42:0710001:485 :

Система координат МСК-23, зона 1 (23) Зона № 1

Обозначение характерных точек границ	Координаты, м				Метод определения координат	Формулы, примененные для расчета средней квадратической погрешности определения координат характерных точек границ (Mt), с подставленными в такие формулы значениями и итоговые (вычисленные) значения Mt, м	Описание закрепления точки
	содержатся в Едином государственном реестре недвижимости		определены в результате выполнения комплексных кадастровых работ				
	X	Y	X	Y			
1	2	3	4	5	6	7	8
604	—	—	658 125,09	1 328 025,52	Метод спутниковых геодезических измерений (определений)	0,10	—
н412У	—	—	658 100,12	1 328 025,45		√(0,1^2 + 0,1^2) = 0,10	
149	—	—	658 099,75	1 328 005,51		0,10	
605	—	—	658 125,10	1 328 005,64			
604	—	—	658 125,09	1 328 025,52			

2. Сведения о частях границ уточняемого земельного участка с кадастровым номером 23:42:0710001:485 :

Обозначение части границ		Горизонтальное проложение (S), м	Описание прохождения части границ	Сведения о согласовании местоположения границ (согласовано/спорное)
от т.	до т.			
1	2	3	4	5
604	н412У	24,97	—	согласовано
н412У	149	19,94		
149	605	25,35		
605	604	19,88		

3. Сведения о характеристиках уточняемого земельного участка с кадастровым номером 23:42:0710001:485 :

№ п/п	Наименование характеристики земельного участка	Значение характеристики
1	2	3

1	2	3
1.	Адрес земельного участка	—
1.1.	Сведения о местоположении земельного участка (при отсутствии адреса) в структурированном в соответствии с федеральной информационной адресной системой виде	Российская Федерация, Краснодарский край, Ейский р-н, Широчанский с/о
1.2.	Дополнительные сведения о местоположении земельного участка	—
2.	Площадь земельного участка ± величина погрешности определения (вычисления) площади (Р ± ΔР), м²	501 ± 8,00
3.	Формула, примененная для вычисления предельной погрешности определения площади земельного участка, с подставленными значениями и итоговые (вычисленные) значения	3,5*0,1*√(501) = 8
4.	Площадь земельного участка согласно сведениям Единого государственного реестра недвижимости (Ркад), м²	500,00
5.	Оценка расхождения Р и Ркад (Р - Ркад), м²	1
6.	Предельный минимальный и максимальный размеры земельного участка (Рмин и Рмакс), м²	Рмин = 300 Рмакс = —
7.	Вид (виды) разрешенного использования	для садоводства
7.1.	Дополнительные сведения об использовании земельного участка	—
8.	Кадастровый или иной государственный учетный номер (инвентарный) здания, сооружения, объекта незавершенного строительства, расположенного на земельном участке	23:42:0710001:632
9.	Сведения о земельных участках (землях общего пользования, территории общего пользования), посредством которых обеспечивается доступ	23:42:0710001:1036
10.	Иные сведения	Установление границ производилось на основании сведений, содержащихся на чертеже садово-огороднического товарищества «с/т «Спутник» с учетом фактической ситуации на местности. В результате уточнения описания местоположения границ ЗУ 23:42:0710001:485 произошло увеличение площади данного ЗУ в пределах минимального размера ЗУ, установленного ПЗЗ Ейского г/п Ейского р-на (в т.ч. не более 10 % от содержащейся в ЕГРН площади), что допускается в соответствии с п.2. ч.3 ст.42.8 Федерального закона от 24.07.2007 № 221-ФЗ. Доступ к ЗУ обеспечивается посредством ЗУ с КН 23:42:0710001:1036, который является ЗУ общего назначения на территории ведения гражданами садоводства для собственных нужд.
4. Пояснения к сведениям об уточняемом земельном участке с кадастровым номером 23:42:0710001:485 :		
1.	—	

1. Сведения о характерных точках границ уточняемого земельного участка с кадастровым номером 23:42:0710001:483 :

Система координат МСК-23, зона 1 (23) Зона № 1

Обозначение характерных точек границ	Координаты, м				Метод определения координат	Формулы, примененные для расчета средней квадратической погрешности определения координат характерных точек границ (Mt), с подставленными в такие формулы значениями и итоговые (вычисленные) значения Mt, м	Описание закрепления точки
	содержатся в Едином государственном реестре недвижимости		определены в результате выполнения комплексных кадастровых работ				
	X	Y	X	Y			
1	2	3	4	5	6	7	8
572	—	—	657 909,86	1 327 884,23	Метод спутниковых геодезических измерений (определений)	0,10	Угол забора (изгороди, ограды)
138	—	—	657 909,67	1 327 903,91			
137	—	—	657 884,56	1 327 903,36			
н424У	—	—	657 884,86	1 327 884,28		√(0,1^2 + 0,1^2) = 0,10	—
572	—	—	657 909,86	1 327 884,23		0,10	Угол забора (изгороди, ограды)

2. Сведения о частях границ уточняемого земельного участка с кадастровым номером 23:42:0710001:483 :

Обозначение части границ		Горизонтальное проложение (S), м	Описание прохождения части границ	Сведения о согласовании местоположения границ (согласовано/спорное)
от т.	до т.			
1	2	3	4	5
572	138	19,68	—	согласовано
138	137	25,12		
137	н424У	19,08		
н424У	572	25,00		

3. Сведения о характеристиках уточняемого земельного участка с кадастровым номером 23:42:0710001:483 :

№ п/п	Наименование характеристики земельного участка	Значение характеристики
1	2	3

1	2	3
1.	Адрес земельного участка	—
1.1.	Сведения о местоположении земельного участка (при отсутствии адреса) в структурированном в соответствии с федеральной информационной адресной системой виде	Российская Федерация, Краснодарский край, Ейский р-н
1.2.	Дополнительные сведения о местоположении земельного участка	—
2.	Площадь земельного участка ± величина погрешности определения (вычисления) площади (Р ± ΔР), м²	486 ± 8,00
3.	Формула, примененная для вычисления предельной погрешности определения площади земельного участка, с подставленными значениями и итоговые (вычисленные) значения	3,5*0,1*√(486) = 8
4.	Площадь земельного участка согласно сведениям Единого государственного реестра недвижимости (Ркад), м²	500,00
5.	Оценка расхождения Р и Ркад (Р - Ркад), м²	14
6.	Предельный минимальный и максимальный размеры земельного участка (Рмин и Рмакс), м²	Рмин = 300 Рмакс = —
7.	Вид (виды) разрешенного использования	для садоводства
7.1.	Дополнительные сведения об использовании земельного участка	—
8.	Кадастровый или иной государственный учетный номер (инвентарный) здания, сооружения, объекта незавершенного строительства, расположенного на земельном участке	23:42:0710001:582
9.	Сведения о земельных участках (землях общего пользования, территории общего пользования), посредством которых обеспечивается доступ	23:42:0710001:1036
10.	Иные сведения	Установление границ производилось на основании сведений, содержащихся на чертеже садово-огороднического товарищества «с/т «Спутник» с учетом фактической ситуации на местности. В результате уточнения описания местоположения границ ЗУ 23:42:0710001:483 произошло уменьшение площади данного ЗУ в пределах минимального размера ЗУ, установленного ПЗЗ Ейского г/п Ейского р-на (в т.ч. менее 10 % от содержащейся в ЕГРН площади), что допускается в соответствии с п.2. ч.3 ст.42.8 Федерального закона от 24.07.2007 № 221-ФЗ. Доступ к ЗУ обеспечивается посредством ЗУ с КН 23:42:0710001:1036, который является ЗУ общего назначения на территории ведения гражданами садоводства для собственных нужд.
4. Пояснения к сведениям об уточняемом земельном участке с кадастровым номером 23:42:0710001:483 :		
1.	—	

1. Сведения о характерных точках границ уточняемого земельного участка с кадастровым номером 23:42:0710001:446 :

Система координат МСК-23, зона 1 (23) Зона № 1

Обозначение характерных точек границ	Координаты, м				Метод определения координат	Формулы, примененные для расчета средней квадратической погрешности определения координат характерных точек границ (Mt), с подставленными в такие формулы значениями и итоговые (вычисленные) значения Mt, м	Описание закрепления точки
	содержатся в Едином государственном реестре недвижимости		определены в результате выполнения комплексных кадастровых работ				
	X	Y	X	Y			
1	2	3	4	5	6	7	8
647	—	—	658 287,31	1 328 046,96	Метод спутниковых геодезических измерений (определений)	0,10	Временный межевой знак
н316У	—	—	658 287,54	1 328 027,17		√(0,1^2 + 0,1^2) = 0,10	—
н320У	—	—	658 312,52	1 328 027,21			
668	—	—	658 312,32	1 328 047,21		0,10	Временный межевой знак
647	—	—	658 287,31	1 328 046,96			

2. Сведения о частях границ уточняемого земельного участка с кадастровым номером 23:42:0710001:446 :

Обозначение части границ		Горизонтальное проложение (S), м	Описание прохождения части границ	Сведения о согласовании местоположения границ (согласовано/спорное)
от т.	до т.			
1	2	3	4	5
647	н316У	19,79	—	согласовано
н316У	н320У	24,98		
н320У	668	20,00		
668	647	25,01		

3. Сведения о характеристиках уточняемого земельного участка с кадастровым номером 23:42:0710001:446 :

№ п/п	Наименование характеристики земельного участка	Значение характеристики
1	2	3

1	2	3
1.	Адрес земельного участка	—
1.1.	Сведения о местоположении земельного участка (при отсутствии адреса) в структурированном в соответствии с федеральной информационной адресной системой виде	Российская Федерация, Краснодарский край, Ейский р-н, Ейск г, Широчанка п, Спутник снт, уч 101
1.2.	Дополнительные сведения о местоположении земельного участка	—
2.	Площадь земельного участка ± величина погрешности определения (вычисления) площади (Р ± ΔР), м²	497 ± 8,00
3.	Формула, примененная для вычисления предельной погрешности определения площади земельного участка, с подставленными значениями и итоговые (вычисленные) значения	3,5*0,1*√(497) = 8
4.	Площадь земельного участка согласно сведениям Единого государственного реестра недвижимости (Ркад), м²	500,00
5.	Оценка расхождения Р и Ркад (Р - Ркад), м²	3
6.	Предельный минимальный и максимальный размеры земельного участка (Рмин и Рмакс), м²	Рмин = 300 Рмакс = —
7.	Вид (виды) разрешенного использования	для садоводства
7.1.	Дополнительные сведения об использовании земельного участка	—
8.	Кадастровый или иной государственный учетный номер (инвентарный) здания, сооружения, объекта незавершенного строительства, расположенного на земельном участке	23:42:0710001:584
9.	Сведения о земельных участках (землях общего пользования, территории общего пользования), посредством которых обеспечивается доступ	23:42:0710001:1036
10.	Иные сведения	Установление границ производилось на основании сведений, содержащихся на чертеже садово-огороднического товарищества «с/т «Спутник» с учетом фактической ситуации на местности. В результате уточнения описания местоположения границ ЗУ 23:42:0710001:446 произошло уменьшение площади данного ЗУ в пределах минимального размера ЗУ, установленного ПЗЗ Ейского г/п Ейского р-на (в т.ч. менее 10 % от содержащейся в ЕГРН площади), что допускается в соответствии с п.2. ч.3 ст.42.8 Федерального закона от 24.07.2007 № 221-ФЗ. Доступ к ЗУ обеспечивается посредством ЗУ с КН 23:42:0710001:1036, который является ЗУ общего назначения на территории ведения гражданами садоводства для собственных нужд.
4. Пояснения к сведениям об уточняемом земельном участке с кадастровым номером 23:42:0710001:446 :		
1.	—	

1. Сведения о характерных точках границ уточняемого земельного участка с кадастровым номером 23:42:0710001:438 :

Система координат МСК-23, зона 1 (23) Зона № 1

Обозначение характерных точек границ	Координаты, м				Метод определения координат	Формулы, примененные для расчета средней квадратической погрешности определения координат характерных точек границ (Mt), с подставленными в такие формулы значениями и итоговые (вычисленные) значения Mt, м	Описание закрепления точки
	содержатся в Едином государственном реестре недвижимости		определены в результате выполнения комплексных кадастровых работ				
	X	Y	X	Y			
1	2	3	4	5	6	7	8
216	—	—	658 224,61	1 327 800,69	Метод спутниковых геодезических измерений (определений)	0,10	Долговременный межевой знак
501	—	—	658 250,04	1 327 800,65			—
498	—	—	658 249,65	1 327 820,84			
217	—	—	658 224,64	1 327 820,69			Долговременный межевой знак
216	—	—	658 224,61	1 327 800,69			

2. Сведения о частях границ уточняемого земельного участка с кадастровым номером 23:42:0710001:438 :

Обозначение части границ		Горизонтальное проложение (S), м	Описание прохождения части границ	Сведения о согласовании местоположения границ (согласовано/спорное)
от т.	до т.			
1	2	3	4	5
216	501	25,43	—	согласовано
501	498	20,19		
498	217	25,01		
217	216	20,00		

3. Сведения о характеристиках уточняемого земельного участка с кадастровым номером 23:42:0710001:438 :

№ п/п	Наименование характеристики земельного участка	Значение характеристики
1	2	3

1	2	3
1.	Адрес земельного участка	—
1.1.	Сведения о местоположении земельного участка (при отсутствии адреса) в структурированном в соответствии с федеральной информационной адресной системой виде	Российская Федерация, Краснодарский край, Ейский р-н, Ейск г, Широчанка п, Спутник снт, д 425
1.2.	Дополнительные сведения о местоположении земельного участка	—
2.	Площадь земельного участка ± величина погрешности определения (вычисления) площади (Р ± ΔР), м²	507 ± 8,00
3.	Формула, примененная для вычисления предельной погрешности определения площади земельного участка, с подставленными значениями и итоговые (вычисленные) значения	3,5*0,1*√(507) = 8
4.	Площадь земельного участка согласно сведениям Единого государственного реестра недвижимости (Ркад), м²	500,00
5.	Оценка расхождения Р и Ркад (Р - Ркад), м²	7
6.	Предельный минимальный и максимальный размеры земельного участка (Рмин и Рмакс), м²	Рмин = 300 Рмакс = —
7.	Вид (виды) разрешенного использования	Земельные участки садоводческих товариществ
7.1.	Дополнительные сведения об использовании земельного участка	—
8.	Кадастровый или иной государственный учетный номер (инвентарный) здания, сооружения, объекта незавершенного строительства, расположенного на земельном участке	—
9.	Сведения о земельных участках (землях общего пользования, территории общего пользования), посредством которых обеспечивается доступ	23:42:0710001:1036
10.	Иные сведения	Установление границ производилось на основании сведений, содержащихся на чертеже садово-огороднического товарищества «с/т «Спутник» с учетом фактической ситуации на местности. В результате уточнения описания местоположения границ ЗУ 23:42:0710001:438 произошло увеличение площади данного ЗУ в пределах минимального размера ЗУ, установленного ПЗЗ Ейского г/п Ейского р-на (в т.ч. не более 10 % от содержащейся в ЕГРН площади), что допускается в соответствии с п.2. ч.3 ст.42.8 Федерального закона от 24.07.2007 № 221-ФЗ. Доступ к ЗУ обеспечивается посредством ЗУ с КН 23:42:0710001:1036, который является ЗУ общего назначения на территории ведения гражданами садоводства для собственных нужд.
4. Пояснения к сведениям об уточняемом земельном участке с кадастровым номером 23:42:0710001:438 :		
1.	—	

1. Сведения о характерных точках границ уточняемого земельного участка с кадастровым номером 23:42:0710001:437 :

Система координат МСК-23, зона 1 (23) Зона № 1

Обозначение характерных точек границ	Координаты, м				Метод определения координат	Формулы, примененные для расчета средней квадратической погрешности определения координат характерных точек границ (Mt), с подставленными в такие формулы значениями и итоговые (вычисленные) значения Mt, м	Описание закрепления точки
	содержатся в Едином государственном реестре недвижимости		определены в результате выполнения комплексных кадастровых работ				
	X	Y	X	Y			
1	2	3	4	5	6	7	8
121	—	—	658 150,06	1 327 800,12	Метод спутниковых геодезических измерений (определений)	0,10	Закрепление отсутствует
н364У	—	—	658 150,30	1 327 820,38		√(0,1^2 + 0,1^2) = 0,10	—
204	—	—	658 124,94	1 327 820,07		0,10	
н406У	—	—	658 125,23	1 327 800,06		√(0,1^2 + 0,1^2) = 0,10	
121	—	—	658 150,06	1 327 800,12		0,10	Закрепление отсутствует

2. Сведения о частях границ уточняемого земельного участка с кадастровым номером 23:42:0710001:437 :

Обозначение части границ		Горизонтальное проложение (S), м	Описание прохождения части границ	Сведения о согласовании местоположения границ (согласовано/спорное)
от т.	до т.			
1	2	3	4	5
121	н364У	20,26	—	согласовано
н364У	204	25,36		
204	н406У	20,01		
н406У	121	24,83		

3. Сведения о характеристиках уточняемого земельного участка с кадастровым номером 23:42:0710001:437 :

№ п/п	Наименование характеристики земельного участка	Значение характеристики
1	2	3

1	2	3
1.	Адрес земельного участка	—
1.1.	Сведения о местоположении земельного участка (при отсутствии адреса) в структурированном в соответствии с федеральной информационной адресной системой виде	Российская Федерация, Краснодарский край, Ейский р-н, Ейск г, Широчанка п, Спутник снт, д 421
1.2.	Дополнительные сведения о местоположении земельного участка	—
2.	Площадь земельного участка ± величина погрешности определения (вычисления) площади (Р ± ΔР), м²	505 ± 8,00
3.	Формула, примененная для вычисления предельной погрешности определения площади земельного участка, с подставленными значениями и итоговые (вычисленные) значения	3,5*0,1*√(505) = 8
4.	Площадь земельного участка согласно сведениям Единого государственного реестра недвижимости (Ркад), м²	500,00
5.	Оценка расхождения Р и Ркад (Р - Ркад), м²	5
6.	Предельный минимальный и максимальный размеры земельного участка (Рмин и Рмакс), м²	Рмин = 300 Рмакс = —
7.	Вид (виды) разрешенного использования	Земельные участки садоводческих товариществ
7.1.	Дополнительные сведения об использовании земельного участка	—
8.	Кадастровый или иной государственный учетный номер (инвентарный) здания, сооружения, объекта незавершенного строительства, расположенного на земельном участке	23:42:0710001:611
9.	Сведения о земельных участках (землях общего пользования, территории общего пользования), посредством которых обеспечивается доступ	23:42:0710001:1036
10.	Иные сведения	Установление границ производилось на основании сведений, содержащихся на чертеже садово-огороднического товарищества «с/т «Спутник» с учетом фактической ситуации на местности. В результате уточнения описания местоположения границ ЗУ 23:42:0710001:437 произошло увеличение площади данного ЗУ в пределах минимального размера ЗУ, установленного ПЗЗ Ейского г/п Ейского р-на (в т.ч. не более 10 % от содержащейся в ЕГРН площади), что допускается в соответствии с п.2. ч.3 ст.42.8 Федерального закона от 24.07.2007 № 221-ФЗ. Доступ к ЗУ обеспечивается посредством ЗУ с КН 23:42:0710001:1036, который является ЗУ общего назначения на территории ведения гражданами садоводства для собственных нужд.
4. Пояснения к сведениям об уточняемом земельном участке с кадастровым номером 23:42:0710001:437 :		
1.	—	

1. Сведения о характерных точках границ уточняемого земельного участка с кадастровым номером 23:42:0710001:435 :

Система координат МСК-23, зона 1 (23) Зона № 1

Обозначение характерных точек границ	Координаты, м				Метод определения координат	Формулы, примененные для расчета средней квадратической погрешности определения координат характерных точек границ (Mt), с подставленными в такие формулы значениями и итоговые (вычисленные) значения Mt, м	Описание закрепления точки
	содержатся в Едином государственном реестре недвижимости		определены в результате выполнения комплексных кадастровых работ				
	X	Y	X	Y			
1	2	3	4	5	6	7	8
504	—	—	658 074,08	1 327 799,30	Метод спутниковых геодезических измерений (определений)	0,10	Временный межевой знак
503	—	—	658 072,75	1 327 819,67			
н404У	—	—	658 047,37	1 327 819,62		√(0,1^2 + 0,1^2) = 0,10	—
н410У	—	—	658 049,07	1 327 798,49			
504	—	—	658 074,08	1 327 799,30		0,10	Временный межевой знак

2. Сведения о частях границ уточняемого земельного участка с кадастровым номером 23:42:0710001:435 :

Обозначение части границ		Горизонтальное проложение (S), м	Описание прохождения части границ	Сведения о согласовании местоположения границ (согласовано/спорное)
от т.	до т.			
1	2	3	4	5
504	503	20,41	—	согласовано
503	н404У	25,38		
н404У	н410У	21,20		
н410У	504	25,02		

3. Сведения о характеристиках уточняемого земельного участка с кадастровым номером 23:42:0710001:435 :

№ п/п	Наименование характеристики земельного участка	Значение характеристики
1	2	3

1	2	3
1.	Адрес земельного участка	—
1.1.	Сведения о местоположении земельного участка (при отсутствии адреса) в структурированном в соответствии с федеральной информационной адресной системой виде	Российская Федерация, Краснодарский край, Ейский р-н, Ейск г, Широчанка п, Спутник снт, уч 418
1.2.	Дополнительные сведения о местоположении земельного участка	—
2.	Площадь земельного участка ± величина погрешности определения (вычисления) площади (Р ± ΔР), м²	523 ± 8,00
3.	Формула, примененная для вычисления предельной погрешности определения площади земельного участка, с подставленными значениями и итоговые (вычисленные) значения	3,5*0,1*√(523) = 8
4.	Площадь земельного участка согласно сведениям Единого государственного реестра недвижимости (Ркад), м²	500,00
5.	Оценка расхождения Р и Ркад (Р - Ркад), м²	23
6.	Предельный минимальный и максимальный размеры земельного участка (Рмин и Рмакс), м²	Рмин = 300 Рмакс = —
7.	Вид (виды) разрешенного использования	Земельные участки садоводческих товариществ
7.1.	Дополнительные сведения об использовании земельного участка	—
8.	Кадастровый или иной государственный учетный номер (инвентарный) здания, сооружения, объекта незавершенного строительства, расположенного на земельном участке	—
9.	Сведения о земельных участках (землях общего пользования, территории общего пользования), посредством которых обеспечивается доступ	23:42:0710001:1036
10.	Иные сведения	Установление границ производилось на основании сведений, содержащихся на чертеже садово-огороднического товарищества «с/т «Спутник» с учетом фактической ситуации на местности. В результате уточнения описания местоположения границ ЗУ 23:42:0710001:435 произошло увеличение площади данного ЗУ в пределах минимального размера ЗУ, установленного ПЗЗ Ейского г/п Ейского р-на (в т.ч. не более 10 % от содержащейся в ЕГРН площади), что допускается в соответствии с п.2. ч.3 ст.42.8 Федерального закона от 24.07.2007 № 221-ФЗ. Доступ к ЗУ обеспечивается посредством ЗУ с КН 23:42:0710001:1036, который является ЗУ общего назначения на территории ведения гражданами садоводства для собственных нужд.
4. Пояснения к сведениям об уточняемом земельном участке с кадастровым номером 23:42:0710001:435 :		
1.	—	

1. Сведения о характерных точках границ уточняемого земельного участка с кадастровым номером 23:42:0710001:433 :

Система координат МСК-23, зона 1 (23) Зона № 1

Обозначение характерных точек границ	Координаты, м				Метод определения координат	Формулы, примененные для расчета средней квадратической погрешности определения координат характерных точек границ (Mt), с подставленными в такие формулы значениями и итоговые (вычисленные) значения Mt, м	Описание закрепления точки
	содержатся в Едином государственном реестре недвижимости		определены в результате выполнения комплексных кадастровых работ				
	X	Y	X	Y			
1	2	3	4	5	6	7	8
210	—	—	657 849,13	1 327 815,84	Метод спутниковых геодезических измерений (определений)	0,10	—
н454У	—	—	657 823,41	1 327 815,54		√(0,1^2 + 0,1^2) = 0,10	
15	—	—	657 823,51	1 327 795,17		0,10	
464	—	—	657 849,00	1 327 795,01			
210	—	—	657 849,13	1 327 815,84			

2. Сведения о частях границ уточняемого земельного участка с кадастровым номером 23:42:0710001:433 :

Обозначение части границ		Горизонтальное проложение (S), м	Описание прохождения части границ	Сведения о согласовании местоположения границ (согласовано/спорное)
от т.	до т.			
1	2	3	4	5
210	н454У	25,72	—	согласовано
н454У	15	20,37		
15	464	25,49		
464	210	20,83		

3. Сведения о характеристиках уточняемого земельного участка с кадастровым номером 23:42:0710001:433 :

№ п/п	Наименование характеристики земельного участка	Значение характеристики
1	2	3

1	2	3
1.	Адрес земельного участка	—
1.1.	Сведения о местоположении земельного участка (при отсутствии адреса) в структурированном в соответствии с федеральной информационной адресной системой виде	Российская Федерация, Краснодарский край, Ейский р-н, Ейск г, Широчанка п, Спутник снт, уч 409
1.2.	Дополнительные сведения о местоположении земельного участка	—
2.	Площадь земельного участка ± величина погрешности определения (вычисления) площади (Р ± ΔР), м²	527 ± 8,00
3.	Формула, примененная для вычисления предельной погрешности определения площади земельного участка, с подставленными значениями и итоговые (вычисленные) значения	3,5*0,1*√(527) = 8
4.	Площадь земельного участка согласно сведениям Единого государственного реестра недвижимости (Ркад), м²	500,00
5.	Оценка расхождения Р и Ркад (Р - Ркад), м²	27
6.	Предельный минимальный и максимальный размеры земельного участка (Рмин и Рмакс), м²	Рмин = 300 Рмакс = —
7.	Вид (виды) разрешенного использования	Земельные участки садоводческих товариществ
7.1.	Дополнительные сведения об использовании земельного участка	—
8.	Кадастровый или иной государственный учетный номер (инвентарный) здания, сооружения, объекта незавершенного строительства, расположенного на земельном участке	—
9.	Сведения о земельных участках (землях общего пользования, территории общего пользования), посредством которых обеспечивается доступ	23:42:0710001:1036
10.	Иные сведения	Установление границ производилось на основании сведений, содержащихся на чертеже садово-огороднического товарищества «с/т «Спутник» с учетом фактической ситуации на местности. В результате уточнения описания местоположения границ ЗУ 23:42:0710001:433 произошло увеличение площади данного ЗУ в пределах минимального размера ЗУ, установленного ПЗЗ Ейского г/п Ейского р-на (в т.ч. не более 10 % от содержащейся в ЕГРН площади), что допускается в соответствии с п.2. ч.3 ст.42.8 Федерального закона от 24.07.2007 № 221-ФЗ. Доступ к ЗУ обеспечивается посредством ЗУ с КН 23:42:0710001:1036, который является ЗУ общего назначения на территории ведения гражданами садоводства для собственных нужд.
4. Пояснения к сведениям об уточняемом земельном участке с кадастровым номером 23:42:0710001:433 :		
1.	—	

1. Сведения о характерных точках границ уточняемого земельного участка с кадастровым номером 23:42:0710001:430 :

Система координат МСК-23, зона 1 (23) Зона № 1

Обозначение характерных точек границ	Координаты, м				Метод определения координат	Формулы, примененные для расчета средней квадратической погрешности определения координат характерных точек границ (Mt), с подставленными в такие формулы значениями и итоговые (вычисленные) значения Mt, м	Описание закрепления точки
	содержатся в Едином государственном реестре недвижимости		определены в результате выполнения комплексных кадастровых работ				
	X	Y	X	Y			
1	2	3	4	5	6	7	8
898	—	—	657 801,93	1 327 923,38	Метод спутниковых геодезических измерений (определений)	0,10	—
н335У	—	—	657 776,90	1 327 923,46		√(0,1^2 + 0,1^2) = 0,10	
513	—	—	657 776,92	1 327 903,19		0,10	
512	—	—	657 802,02	1 327 903,27			
898	—	—	657 801,93	1 327 923,38			

2. Сведения о частях границ уточняемого земельного участка с кадастровым номером 23:42:0710001:430 :

Обозначение части границ		Горизонтальное проложение (S), м	Описание прохождения части границ	Сведения о согласовании местоположения границ (согласовано/спорное)
от т.	до т.			
1	2	3	4	5
898	н335У	25,03	—	согласовано
н335У	513	20,27		
513	512	25,10		
512	898	20,11		

3. Сведения о характеристиках уточняемого земельного участка с кадастровым номером 23:42:0710001:430 :

№ п/п	Наименование характеристики земельного участка	Значение характеристики
1	2	3

1	2	3
1.	Адрес земельного участка	—
1.1.	Сведения о местоположении земельного участка (при отсутствии адреса) в структурированном в соответствии с федеральной информационной адресной системой виде	Российская Федерация, Краснодарский край, Ейский р-н, Ейск г, Широчанка п, Спутник снт, д 402
1.2.	Дополнительные сведения о местоположении земельного участка	—
2.	Площадь земельного участка ± величина погрешности определения (вычисления) площади (Р ± ΔР), м²	506 ± 8,00
3.	Формула, примененная для вычисления предельной погрешности определения площади земельного участка, с подставленными значениями и итоговые (вычисленные) значения	3,5*0,1*√(506) = 8
4.	Площадь земельного участка согласно сведениям Единого государственного реестра недвижимости (Ркад), м²	500,00
5.	Оценка расхождения Р и Ркад (Р - Ркад), м²	6
6.	Предельный минимальный и максимальный размеры земельного участка (Рмин и Рмакс), м²	Рмин = 300 Рмакс = —
7.	Вид (виды) разрешенного использования	Земельные участки садоводческих товариществ
7.1.	Дополнительные сведения об использовании земельного участка	—
8.	Кадастровый или иной государственный учетный номер (инвентарный) здания, сооружения, объекта незавершенного строительства, расположенного на земельном участке	—
9.	Сведения о земельных участках (землях общего пользования, территории общего пользования), посредством которых обеспечивается доступ	23:42:0710001:1036
10.	Иные сведения	Установление границ производилось на основании сведений, содержащихся на чертеже садово-огороднического товарищества «с/т «Спутник» с учетом фактической ситуации на местности. В результате уточнения описания местоположения границ ЗУ 23:42:0710001:430 произошло увеличение площади данного ЗУ в пределах минимального размера ЗУ, установленного ПЗЗ Ейского г/п Ейского р-на (в т.ч. не более 10 % от содержащейся в ЕГРН площади), что допускается в соответствии с п.2. ч.3 ст.42.8 Федерального закона от 24.07.2007 № 221-ФЗ. Доступ к ЗУ обеспечивается посредством ЗУ с КН 23:42:0710001:1036, который является ЗУ общего назначения на территории ведения гражданами садоводства для собственных нужд.
4. Пояснения к сведениям об уточняемом земельном участке с кадастровым номером 23:42:0710001:430 :		
1.	—	

1. Сведения о характерных точках границ уточняемого земельного участка с кадастровым номером 23:42:0710001:429 :

Система координат МСК-23, зона 1 (23) Зона № 1

Обозначение характерных точек границ	Координаты, м				Метод определения координат	Формулы, примененные для расчета средней квадратической погрешности определения координат характерных точек границ (Mt), с подставленными в такие формулы значениями и итоговые (вычисленные) значения Mt, м	Описание закрепления точки
	содержатся в Едином государственном реестре недвижимости		определены в результате выполнения комплексных кадастровых работ				
	X	Y	X	Y			
1	2	3	4	5	6	7	8
532	—	—	657 801,79	1 327 943,44	Метод спутниковых геодезических измерений (определений)	0,10	—
н287У	—	—	657 776,55	1 327 943,38		√(0,1^2 + 0,1^2) = 0,10	
н335У	—	—	657 776,90	1 327 923,46			
898	—	—	657 801,93	1 327 923,38		0,10	
532	—	—	657 801,79	1 327 943,44			

2. Сведения о частях границ уточняемого земельного участка с кадастровым номером 23:42:0710001:429 :

Обозначение части границ		Горизонтальное проложение (S), м	Описание прохождения части границ	Сведения о согласовании местоположения границ (согласовано/спорное)
от т.	до т.			
1	2	3	4	5
532	н287У	25,24	—	согласовано
н287У	н335У	19,92		
н335У	898	25,03		
898	532	20,06		

3. Сведения о характеристиках уточняемого земельного участка с кадастровым номером 23:42:0710001:429 :

№ п/п	Наименование характеристики земельного участка	Значение характеристики
1	2	3

1	2	3
1.	Адрес земельного участка	—
1.1.	Сведения о местоположении земельного участка (при отсутствии адреса) в структурированном в соответствии с федеральной информационной адресной системой виде	Российская Федерация, Краснодарский край, Ейский р-н, Ейск г, Широчанка п, Спутник снт, уч 401
1.2.	Дополнительные сведения о местоположении земельного участка	—
2.	Площадь земельного участка ± величина погрешности определения (вычисления) площади (Р ± ΔР), м²	502 ± 8,00
3.	Формула, примененная для вычисления предельной погрешности определения площади земельного участка, с подставленными значениями и итоговые (вычисленные) значения	3,5*0,1*√(502) = 8
4.	Площадь земельного участка согласно сведениям Единого государственного реестра недвижимости (Ркад), м²	500,00
5.	Оценка расхождения Р и Ркад (Р - Ркад), м²	2
6.	Предельный минимальный и максимальный размеры земельного участка (Рмин и Рмакс), м²	Рмин = 300 Рмакс = —
7.	Вид (виды) разрешенного использования	Для садоводства
7.1.	Дополнительные сведения об использовании земельного участка	—
8.	Кадастровый или иной государственный учетный номер (инвентарный) здания, сооружения, объекта незавершенного строительства, расположенного на земельном участке	—
9.	Сведения о земельных участках (землях общего пользования, территории общего пользования), посредством которых обеспечивается доступ	23:42:0710001:1036
10.	Иные сведения	Установление границ производилось на основании сведений, содержащихся на чертеже садово-огороднического товарищества «с/т «Спутник» с учетом фактической ситуации на местности. В результате уточнения описания местоположения границ ЗУ 23:42:0710001:429 произошло увеличение площади данного ЗУ в пределах минимального размера ЗУ, установленного ПЗЗ Ейского г/п Ейского р-на (в т.ч. не более 10 % от содержащейся в ЕГРН площади), что допускается в соответствии с п.2. ч.3 ст.42.8 Федерального закона от 24.07.2007 № 221-ФЗ. Доступ к ЗУ обеспечивается посредством ЗУ с КН 23:42:0710001:1036, который является ЗУ общего назначения на территории ведения гражданами садоводства для собственных нужд.
4. Пояснения к сведениям об уточняемом земельном участке с кадастровым номером 23:42:0710001:429 :		
1.	—	

1. Сведения о характерных точках границ уточняемого земельного участка с кадастровым номером 23:42:0710001:427 :

Система координат МСК-23, зона 1 (23) Зона № 1

Обозначение характерных точек границ	Координаты, м				Метод определения координат	Формулы, примененные для расчета средней квадратической погрешности определения координат характерных точек границ (Mt), с подставленными в такие формулы значениями и итоговые (вычисленные) значения Mt, м	Описание закрепления точки
	содержатся в Едином государственном реестре недвижимости		определены в результате выполнения комплексных кадастровых работ				
	X	Y	X	Y			
1	2	3	4	5	6	7	8
536	—	—	657 801,56	1 327 983,03	Метод спутниковых геодезических измерений (определений)	0,10	—
н431У	—	—	657 776,42	1 327 983,11		√(0,1^2 + 0,1^2) = 0,10	
н281У	—	—	657 776,36	1 327 963,11			
531	—	—	657 801,63	1 327 963,39		0,10	
536	—	—	657 801,56	1 327 983,03			

2. Сведения о частях границ уточняемого земельного участка с кадастровым номером 23:42:0710001:427 :

Обозначение части границ		Горизонтальное проложение (S), м	Описание прохождения части границ	Сведения о согласовании местоположения границ (согласовано/спорное)
от т.	до т.			
1	2	3	4	5
536	н431У	25,14	—	согласовано
н431У	н281У	20,00		
н281У	531	25,27		
531	536	19,64		

3. Сведения о характеристиках уточняемого земельного участка с кадастровым номером 23:42:0710001:427 :

№ п/п	Наименование характеристики земельного участка	Значение характеристики
1	2	3

1	2	3
1.	Адрес земельного участка	—
1.1.	Сведения о местоположении земельного участка (при отсутствии адреса) в структурированном в соответствии с федеральной информационной адресной системой виде	Российская Федерация, Краснодарский край, Ейский р-н, Широчанский с/о, с/т "Спутник" тер, д 399
1.2.	Дополнительные сведения о местоположении земельного участка	—
2.	Площадь земельного участка ± величина погрешности определения (вычисления) площади (Р ± ΔР), м²	500 ± 8,00
3.	Формула, примененная для вычисления предельной погрешности определения площади земельного участка, с подставленными значениями и итоговые (вычисленные) значения	3,5*0,1*√(500) = 8
4.	Площадь земельного участка согласно сведениям Единого государственного реестра недвижимости (Ркад), м²	500,00
5.	Оценка расхождения Р и Ркад (Р - Ркад), м²	0
6.	Предельный минимальный и максимальный размеры земельного участка (Рмин и Рмакс), м²	Рмин = 300 Рмакс = —
7.	Вид (виды) разрешенного использования	Земельные участки садоводческих товариществ
7.1.	Дополнительные сведения об использовании земельного участка	—
8.	Кадастровый или иной государственный учетный номер (инвентарный) здания, сооружения, объекта незавершенного строительства, расположенного на земельном участке	23:42:0710001:490
9.	Сведения о земельных участках (землях общего пользования, территории общего пользования), посредством которых обеспечивается доступ	23:42:0710001:1036
10.	Иные сведения	Установление границ производилось на основании сведений, содержащихся на чертеже садово-огороднического товарищества «с/т «Спутник» с учетом фактической ситуации на местности. В результате уточнения описания местоположения границ ЗУ 23:42:0710001:427, площадь данного ЗУ не изменилась по сравнению со сведениями о площади, содержащимися в ЕГРН. Доступ к ЗУ обеспечивается посредством ЗУ с КН 23:42:0710001:1036, который является ЗУ общего назначения на территории ведения гражданами садоводства для собственных нужд.
4. Пояснения к сведениям об уточняемом земельном участке с кадастровым номером 23:42:0710001:427 :		
1.	—	

1. Сведения о характерных точках границ уточняемого земельного участка с кадастровым номером 23:42:0710001:426 :

Система координат МСК-23, зона 1 (23) Зона № 1

Обозначение характерных точек границ	Координаты, м				Метод определения координат	Формулы, примененные для расчета средней квадратической погрешности определения координат характерных точек границ (Mt), с подставленными в такие формулы значениями и итоговые (вычисленные) значения Mt, м	Описание закрепления точки
	содержатся в Едином государственном реестре недвижимости		определены в результате выполнения комплексных кадастровых работ				
	X	Y	X	Y			
1	2	3	4	5	6	7	8
539	—	—	657 801,42	1 328 003,11	Метод спутниковых геодезических измерений (определений)	0,10	Долговременный межевой знак
н344У	—	—	657 776,42	1 328 003,11		√(0,1^2 + 0,1^2) = 0,10	—
н431У	—	—	657 776,42	1 327 983,11			
536	—	—	657 801,56	1 327 983,03		0,10	
535	—	—	657 801,55	1 327 984,18			Долговременный межевой знак
540	—	—	657 801,53	1 327 999,84			
539	—	—	657 801,42	1 328 003,11			

2. Сведения о частях границ уточняемого земельного участка с кадастровым номером 23:42:0710001:426 :

Обозначение части границ		Горизонтальное проложение (S), м	Описание прохождения части границ	Сведения о согласовании местоположения границ (согласовано/спорное)
от т.	до т.			
1	2	3	4	5
539	н344У	25,00	—	согласовано
н344У	н431У	20,00		
н431У	536	25,14		
536	535	1,15		
535	540	15,66		
540	539	3,27		

3. Сведения о характеристиках уточняемого земельного участка с кадастровым номером 23:42:0710001:426 :		
№ п/п	Наименование характеристики земельного участка	Значение характеристики
1	2	3
1.	Адрес земельного участка	—
1.1.	Сведения о местоположении земельного участка (при отсутствии адреса) в структурированном в соответствии с федеральной информационной адресной системой виде	Российская Федерация, Краснодарский край, Ейский р-н, Ейск г, Широчанка п, Спутник снт, уч 398
1.2.	Дополнительные сведения о местоположении земельного участка	—
2.	Площадь земельного участка ± величина погрешности определения (вычисления) площади (Р ± ΔР), м²	503 ± 8,00
3.	Формула, примененная для вычисления предельной погрешности определения площади земельного участка, с подставленными значениями и итоговые (вычисленные) значения	3,5*0,1*√(503) = 8
4.	Площадь земельного участка согласно сведениям Единого государственного реестра недвижимости (Ркад), м²	500,00
5.	Оценка расхождения Р и Ркад (Р - Ркад), м²	3
6.	Предельный минимальный и максимальный размеры земельного участка (Рмин и Рмакс), м²	Рмин = 300 Рмакс = —
7.	Вид (виды) разрешенного использования	для садоводства
7.1.	Дополнительные сведения об использовании земельного участка	—
8.	Кадастровый или иной государственный учетный номер (инвентарный) здания, сооружения, объекта незавершенного строительства, расположенного на земельном участке	23:42:0710001:450
9.	Сведения о земельных участках (землях общего пользования, территории общего пользования), посредством которых обеспечивается доступ	23:42:0710001:1036
10.	Иные сведения	Установление границ производилось на основании сведений, содержащихся на чертеже садово-огороднического товарищества «с/т «Спутник» с учетом фактической ситуации на местности. В результате уточнения описания местоположения границ ЗУ 23:42:0710001:426 произошло увеличение площади данного ЗУ в пределах минимального размера ЗУ, установленного ПЗЗ Ейского г/п Ейского р-на (в т.ч. не более 10 % от содержащейся в ЕГРН площади), что допускается в соответствии с п.2. ч.3 ст.42.8 Федерального закона от 24.07.2007 № 221-ФЗ. Доступ к ЗУ обеспечивается посредством ЗУ с КН 23:42:0710001:1036, который является ЗУ общего назначения на территории ведения гражданами садоводства для собственных нужд.

4. Пояснения к сведениям об уточняемом земельном участке с кадастровым номером 23:42:0710001:426 :

1.	—

1. Сведения о характерных точках границ уточняемого земельного участка с кадастровым номером 23:42:0710001:421 :

Система координат МСК-23, зона 1 (23) Зона № 1

Обозначение характерных точек границ	Координаты, м				Метод определения координат	Формулы, примененные для расчета средней квадратической погрешности определения координат характерных точек границ (Mt), с подставленными в такие формулы значениями и итоговые (вычисленные) значения Mt, м	Описание закрепления точки
	содержатся в Едином государственном реестре недвижимости		определены в результате выполнения комплексных кадастровых работ				
	X	Y	X	Y			
1	2	3	4	5	6	7	8
511	—	—	657 802,11	1 327 883,48	Метод спутниковых геодезических измерений (определений)	0,10	—
528	—	—	657 827,10	1 327 883,65			
н371У	—	—	657 827,06	1 327 903,54		√(0,1^2 + 0,1^2) = 0,10	
512	—	—	657 802,02	1 327 903,27		0,10	
511	—	—	657 802,11	1 327 883,48			

2. Сведения о частях границ уточняемого земельного участка с кадастровым номером 23:42:0710001:421 :

Обозначение части границ		Горизонтальное проложение (S), м	Описание прохождения части границ	Сведения о согласовании местоположения границ (согласовано/спорное)
от т.	до т.			
1	2	3	4	5
511	528	24,99	—	согласовано
528	н371У	19,89		
н371У	512	25,04		
512	511	19,79		

3. Сведения о характеристиках уточняемого земельного участка с кадастровым номером 23:42:0710001:421 :

№ п/п	Наименование характеристики земельного участка	Значение характеристики
1	2	3

1	2	3
1.	Адрес земельного участка	—
1.1.	Сведения о местоположении земельного участка (при отсутствии адреса) в структурированном в соответствии с федеральной информационной адресной системой виде	Российская Федерация, Краснодарский край, Ейский р-н, Широчанский с/о, с/т "Спутник" тер, д участок 385
1.2.	Дополнительные сведения о местоположении земельного участка	—
2.	Площадь земельного участка ± величина погрешности определения (вычисления) площади (Р ± ΔР), м²	496 ± 8,00
3.	Формула, примененная для вычисления предельной погрешности определения площади земельного участка, с подставленными значениями и итоговые (вычисленные) значения	3,5*0,1*√(496) = 8
4.	Площадь земельного участка согласно сведениям Единого государственного реестра недвижимости (Ркад), м²	500,00
5.	Оценка расхождения Р и Ркад (Р - Ркад), м²	4
6.	Предельный минимальный и максимальный размеры земельного участка (Рмин и Рмакс), м²	Рмин = 300 Рмакс = —
7.	Вид (виды) разрешенного использования	Земельные участки садоводческих товариществ
7.1.	Дополнительные сведения об использовании земельного участка	—
8.	Кадастровый или иной государственный учетный номер (инвентарный) здания, сооружения, объекта незавершенного строительства, расположенного на земельном участке	—
9.	Сведения о земельных участках (землях общего пользования, территории общего пользования), посредством которых обеспечивается доступ	23:42:0710001:1036
10.	Иные сведения	Установление границ производилось на основании сведений, содержащихся на чертеже садово-огороднического товарищества «с/т «Спутник» с учетом фактической ситуации на местности. В результате уточнения описания местоположения границ ЗУ 23:42:0710001:421 произошло уменьшение площади данного ЗУ в пределах минимального размера ЗУ, установленного ПЗЗ Ейского г/п Ейского р-на (в т.ч. менее 10 % от содержащейся в ЕГРН площади), что допускается в соответствии с п.2. ч.3 ст.42.8 Федерального закона от 24.07.2007 № 221-ФЗ. Доступ к ЗУ обеспечивается посредством ЗУ с КН 23:42:0710001:1036, который является ЗУ общего назначения на территории ведения гражданами садоводства для собственных нужд.
4. Пояснения к сведениям об уточняемом земельном участке с кадастровым номером 23:42:0710001:421 :		
1.	—	

1. Сведения о характерных точках границ уточняемого земельного участка с кадастровым номером 23:42:0710001:420 :

Система координат МСК-23, зона 1 (23) Зона № 1

Обозначение характерных точек границ	Координаты, м				Метод определения координат	Формулы, примененные для расчета средней квадратической погрешности определения координат характерных точек границ (Mt), с подставленными в такие формулы значениями и итоговые (вычисленные) значения Mt, м	Описание закрепления точки
	содержатся в Едином государственном реестре недвижимости		определены в результате выполнения комплексных кадастровых работ				
	X	Y	X	Y			
1	2	3	4	5	6	7	8
898	—	—	657 801,93	1 327 923,38	Метод спутниковых геодезических измерений (определений)	0,10	—
512	—	—	657 802,02	1 327 903,27			
н371У	—	—	657 827,06	1 327 903,54		√(0,1^2 + 0,1^2) = 0,10	
899	—	—	657 826,93	1 327 923,54		0,10	
898	—	—	657 801,93	1 327 923,38			

2. Сведения о частях границ уточняемого земельного участка с кадастровым номером 23:42:0710001:420 :

Обозначение части границ		Горизонтальное проложение (S), м	Описание прохождения части границ	Сведения о согласовании местоположения границ (согласовано/спорное)
от т.	до т.			
1	2	3	4	5
898	512	20,11	—	согласовано
512	н371У	25,04		
н371У	899	20,00		
899	898	25,00		

3. Сведения о характеристиках уточняемого земельного участка с кадастровым номером 23:42:0710001:420 :

№ п/п	Наименование характеристики земельного участка	Значение характеристики
1	2	3

1	2	3
1.	Адрес земельного участка	—
1.1.	Сведения о местоположении земельного участка (при отсутствии адреса) в структурированном в соответствии с федеральной информационной адресной системой виде	Российская Федерация, Краснодарский край, Ейский р-н, Ейск г, Широчанка п, Спутник снт, д 383
1.2.	Дополнительные сведения о местоположении земельного участка	—
2.	Площадь земельного участка ± величина погрешности определения (вычисления) площади (Р ± ΔР), м²	502 ± 8,00
3.	Формула, примененная для вычисления предельной погрешности определения площади земельного участка, с подставленными значениями и итоговые (вычисленные) значения	3,5*0,1*√(502) = 8
4.	Площадь земельного участка согласно сведениям Единого государственного реестра недвижимости (Ркад), м²	500,00
5.	Оценка расхождения Р и Ркад (Р - Ркад), м²	2
6.	Предельный минимальный и максимальный размеры земельного участка (Рмин и Рмакс), м²	Рмин = 300 Рмакс = —
7.	Вид (виды) разрешенного использования	Земельные участки садоводческих товариществ
7.1.	Дополнительные сведения об использовании земельного участка	—
8.	Кадастровый или иной государственный учетный номер (инвентарный) здания, сооружения, объекта незавершенного строительства, расположенного на земельном участке	—
9.	Сведения о земельных участках (землях общего пользования, территории общего пользования), посредством которых обеспечивается доступ	23:42:0710001:1036
10.	Иные сведения	Установление границ производилось на основании сведений, содержащихся на чертеже садово-огороднического товарищества «с/т «Спутник» с учетом фактической ситуации на местности. В результате уточнения описания местоположения границ ЗУ 23:42:0710001:420 произошло увеличение площади данного ЗУ в пределах минимального размера ЗУ, установленного ПЗЗ Ейского г/п Ейского р-на (в т.ч. не более 10 % от содержащейся в ЕГРН площади), что допускается в соответствии с п.2. ч.3 ст.42.8 Федерального закона от 24.07.2007 № 221-ФЗ. Доступ к ЗУ обеспечивается посредством ЗУ с КН 23:42:0710001:1036, который является ЗУ общего назначения на территории ведения гражданами садоводства для собственных нужд.
4. Пояснения к сведениям об уточняемом земельном участке с кадастровым номером 23:42:0710001:420 :		
1.	—	

1. Сведения о характерных точках границ уточняемого земельного участка с кадастровым номером 23:42:0710001:419 :

Система координат МСК-23, зона 1 (23) Зона № 1

Обозначение характерных точек границ	Координаты, м				Метод определения координат	Формулы, примененные для расчета средней квадратической погрешности определения координат характерных точек границ (Mt), с подставленными в такие формулы значениями и итоговые (вычисленные) значения Mt, м	Описание закрепления точки
	содержатся в Едином государственном реестре недвижимости		определены в результате выполнения комплексных кадастровых работ				
	X	Y	X	Y			
1	2	3	4	5	6	7	8
920	—	—	657 855,79	1 327 903,70	Метод спутниковых геодезических измерений (определений)	0,10	—
885	—	—	657 855,56	1 327 923,20			
884	—	—	657 830,81	1 327 923,05			
921	—	—	657 830,69	1 327 903,28			
920	—	—	657 855,79	1 327 903,70			

2. Сведения о частях границ уточняемого земельного участка с кадастровым номером 23:42:0710001:419 :

Обозначение части границ		Горизонтальное проложение (S), м	Описание прохождения части границ	Сведения о согласовании местоположения границ (согласовано/спорное)
от т.	до т.			
1	2	3	4	5
920	885	19,50	—	согласовано
885	884	24,75		
884	921	19,77		
921	920	25,10		

3. Сведения о характеристиках уточняемого земельного участка с кадастровым номером 23:42:0710001:419 :

№ п/п	Наименование характеристики земельного участка	Значение характеристики
1	2	3

1	2	3
1.	Адрес земельного участка	—
1.1.	Сведения о местоположении земельного участка (при отсутствии адреса) в структурированном в соответствии с федеральной информационной адресной системой виде	Российская Федерация, Краснодарский край, Ейский р-н, Ейск г, Широчанка п, Спутник снт, д 382
1.2.	Дополнительные сведения о местоположении земельного участка	—
2.	Площадь земельного участка ± величина погрешности определения (вычисления) площади (Р ± ΔР), м²	489 ± 8,00
3.	Формула, примененная для вычисления предельной погрешности определения площади земельного участка, с подставленными значениями и итоговые (вычисленные) значения	3,5*0,1*√(489) = 8
4.	Площадь земельного участка согласно сведениям Единого государственного реестра недвижимости (Ркад), м²	500,00
5.	Оценка расхождения Р и Ркад (Р - Ркад), м²	11
6.	Предельный минимальный и максимальный размеры земельного участка (Рмин и Рмакс), м²	Рмин = 300 Рмакс = —
7.	Вид (виды) разрешенного использования	Земельные участки садоводческих товариществ
7.1.	Дополнительные сведения об использовании земельного участка	—
8.	Кадастровый или иной государственный учетный номер (инвентарный) здания, сооружения, объекта незавершенного строительства, расположенного на земельном участке	—
9.	Сведения о земельных участках (землях общего пользования, территории общего пользования), посредством которых обеспечивается доступ	23:42:0710001:1036
10.	Иные сведения	Установление границ производилось на основании сведений, содержащихся на чертеже садово-огороднического товарищества «с/т «Спутник» с учетом фактической ситуации на местности. В результате уточнения описания местоположения границ ЗУ 23:42:0710001:419 произошло уменьшение площади данного ЗУ в пределах минимального размера ЗУ, установленного ПЗЗ Ейского г/п Ейского р-на (в т.ч. менее 10 % от содержащейся в ЕГРН площади), что допускается в соответствии с п.2. ч.3 ст.42.8 Федерального закона от 24.07.2007 № 221-ФЗ. Доступ к ЗУ обеспечивается посредством ЗУ с КН 23:42:0710001:1036, который является ЗУ общего назначения на территории ведения гражданами садоводства для собственных нужд.
4. Пояснения к сведениям об уточняемом земельном участке с кадастровым номером 23:42:0710001:419 :		
1.	—	

1. Сведения о характерных точках границ уточняемого земельного участка с кадастровым номером 23:42:0710001:415 :

Система координат МСК-23, зона 1 (23) Зона № 1

Обозначение характерных точек границ	Координаты, м				Метод определения координат	Формулы, примененные для расчета средней квадратической погрешности определения координат характерных точек границ (Mt), с подставленными в такие формулы значениями и итоговые (вычисленные) значения Mt, м	Описание закрепления точки
	содержатся в Едином государственном реестре недвижимости		определены в результате выполнения комплексных кадастровых работ				
	X	Y	X	Y			
1	2	3	4	5	6	7	8
759	—	—	657 855,12	1 327 983,53	Метод спутниковых геодезических измерений (определений)	0,10	—
н455У	—	—	657 855,08	1 328 003,64		√(0,1^2 + 0,1^2) = 0,10	
н432У	—	—	657 830,38	1 328 003,42			
н459У	—	—	657 830,42	1 327 983,42			
759	—	—	657 855,12	1 327 983,53		0,10	

2. Сведения о частях границ уточняемого земельного участка с кадастровым номером 23:42:0710001:415 :

Обозначение части границ		Горизонтальное проложение (S), м	Описание прохождения части границ	Сведения о согласовании местоположения границ (согласовано/спорное)
от т.	до т.			
1	2	3	4	5
759	н455У	20,11	—	согласовано
н455У	н432У	24,70		
н432У	н459У	20,00		
н459У	759	24,70		

3. Сведения о характеристиках уточняемого земельного участка с кадастровым номером 23:42:0710001:415 :

№ п/п	Наименование характеристики земельного участка	Значение характеристики
1	2	3

1	2	3
1.	Адрес земельного участка	—
1.1.	Сведения о местоположении земельного участка (при отсутствии адреса) в структурированном в соответствии с федеральной информационной адресной системой виде	Российская Федерация, Краснодарский край, Ейский р-н, Ейск г, Широчанка п, Спутник снт, уч 374
1.2.	Дополнительные сведения о местоположении земельного участка	—
2.	Площадь земельного участка ± величина погрешности определения (вычисления) площади (Р ± ΔР), м²	495 ± 8,00
3.	Формула, примененная для вычисления предельной погрешности определения площади земельного участка, с подставленными значениями и итоговые (вычисленные) значения	3,5*0,1*√(495) = 8
4.	Площадь земельного участка согласно сведениям Единого государственного реестра недвижимости (Ркад), м²	500,00
5.	Оценка расхождения Р и Ркад (Р - Ркад), м²	5
6.	Предельный минимальный и максимальный размеры земельного участка (Рмин и Рмакс), м²	Рмин = 300 Рмакс = —
7.	Вид (виды) разрешенного использования	Земельные участки садоводческих товариществ
7.1.	Дополнительные сведения об использовании земельного участка	—
8.	Кадастровый или иной государственный учетный номер (инвентарный) здания, сооружения, объекта незавершенного строительства, расположенного на земельном участке	—
9.	Сведения о земельных участках (землях общего пользования, территории общего пользования), посредством которых обеспечивается доступ	23:42:0710001:1036
10.	Иные сведения	Установление границ производилось на основании сведений, содержащихся на чертеже садово-огороднического товарищества «с/т «Спутник» с учетом фактической ситуации на местности. В результате уточнения описания местоположения границ ЗУ 23:42:0710001:415 произошло уменьшение площади данного ЗУ в пределах минимального размера ЗУ, установленного ПЗЗ Ейского г/п Ейского р-на (в т.ч. менее 10 % от содержащейся в ЕГРН площади), что допускается в соответствии с п.2. ч.3 ст.42.8 Федерального закона от 24.07.2007 № 221-ФЗ. Доступ к ЗУ обеспечивается посредством ЗУ с КН 23:42:0710001:1036, который является ЗУ общего назначения на территории ведения гражданами садоводства для собственных нужд.
4. Пояснения к сведениям об уточняемом земельном участке с кадастровым номером 23:42:0710001:415 :		
1.	—	

1. Сведения о характерных точках границ уточняемого земельного участка с кадастровым номером 23:42:0710001:409 :

Система координат МСК-23, зона 1 (23) Зона № 1

Обозначение характерных точек границ	Координаты, м				Метод определения координат	Формулы, примененные для расчета средней квадратической погрешности определения координат характерных точек границ (Mt), с подставленными в такие формулы значениями и итоговые (вычисленные) значения Mt, м	Описание закрепления точки
	содержатся в Едином государственном реестре недвижимости		определены в результате выполнения комплексных кадастровых работ				
	X	Y	X	Y			
1	2	3	4	5	6	7	8
н417У	—	—	657 829,54	1 328 123,77	Метод спутниковых геодезических измерений (определений)	√(0,1^2 + 0,1^2) = 0,10	—
н309У	—	—	657 829,72	1 328 103,93			
н271У	—	—	657 855,04	1 328 103,82			
н405У	—	—	657 854,93	1 328 123,85			
н417У	—	—	657 829,54	1 328 123,77			

2. Сведения о частях границ уточняемого земельного участка с кадастровым номером 23:42:0710001:409 :

Обозначение части границ		Горизонтальное проложение (S), м	Описание прохождения части границ	Сведения о согласовании местоположения границ (согласовано/спорное)
от т.	до т.			
1	2	3	4	5
н417У	н309У	19,84	—	согласовано
н309У	н271У	25,32		
н271У	н405У	20,03		
н405У	н417У	25,39		

3. Сведения о характеристиках уточняемого земельного участка с кадастровым номером 23:42:0710001:409 :

№ п/п	Наименование характеристики земельного участка	Значение характеристики
1	2	3

1	2	3
1.	Адрес земельного участка	—
1.1.	Сведения о местоположении земельного участка (при отсутствии адреса) в структурированном в соответствии с федеральной информационной адресной системой виде	Российская Федерация, Краснодарский край, Ейский р-н, Ейск г, Широчанка п, Спутник снт, з/у 362
1.2.	Дополнительные сведения о местоположении земельного участка	—
2.	Площадь земельного участка ± величина погрешности определения (вычисления) площади (Р ± ΔР), м²	505 ± 8,00
3.	Формула, примененная для вычисления предельной погрешности определения площади земельного участка, с подставленными значениями и итоговые (вычисленные) значения	3,5*0,1*√(505) = 8
4.	Площадь земельного участка согласно сведениям Единого государственного реестра недвижимости (Ркад), м²	500,00
5.	Оценка расхождения Р и Ркад (Р - Ркад), м²	5
6.	Предельный минимальный и максимальный размеры земельного участка (Рмин и Рмакс), м²	Рмин = 300 Рмакс = —
7.	Вид (виды) разрешенного использования	Земельные участки садоводческих товариществ
7.1.	Дополнительные сведения об использовании земельного участка	—
8.	Кадастровый или иной государственный учетный номер (инвентарный) здания, сооружения, объекта незавершенного строительства, расположенного на земельном участке	23:42:0710001:603
9.	Сведения о земельных участках (землях общего пользования, территории общего пользования), посредством которых обеспечивается доступ	23:42:0710001:1036
10.	Иные сведения	Установление границ производилось на основании сведений, содержащихся на чертеже садово-огороднического товарищества «с/т «Спутник» с учетом фактической ситуации на местности. В результате уточнения описания местоположения границ ЗУ 23:42:0710001:409 произошло увеличение площади данного ЗУ в пределах минимального размера ЗУ, установленного ПЗЗ Ейского г/п Ейского р-на (в т.ч. не более 10 % от содержащейся в ЕГРН площади), что допускается в соответствии с п.2. ч.3 ст.42.8 Федерального закона от 24.07.2007 № 221-ФЗ. Доступ к ЗУ обеспечивается посредством ЗУ с КН 23:42:0710001:1036, который является ЗУ общего назначения на территории ведения гражданами садоводства для собственных нужд.
4. Пояснения к сведениям об уточняемом земельном участке с кадастровым номером 23:42:0710001:409 :		
1.	—	

1. Сведения о характерных точках границ уточняемого земельного участка с кадастровым номером 23:42:0710001:404 :

Система координат МСК-23, зона 1 (23) Зона № 1

Обозначение характерных точек границ	Координаты, м				Метод определения координат	Формулы, примененные для расчета средней квадратической погрешности определения координат характерных точек границ (Mt), с подставленными в такие формулы значениями и итоговые (вычисленные) значения Mt, м	Описание закрепления точки
	содержатся в Едином государственном реестре недвижимости		определены в результате выполнения комплексных кадастровых работ				
	X	Y	X	Y			
1	2	3	4	5	6	7	8
758	—	—	657 880,21	1 327 983,60	Метод спутниковых геодезических измерений (определений)	0,10	—
224	—	—	657 880,04	1 328 003,38			
н455У	—	—	657 855,08	1 328 003,64		√(0,1^2 + 0,1^2) = 0,10	
759	—	—	657 855,12	1 327 983,53		0,10	
758	—	—	657 880,21	1 327 983,60			

2. Сведения о частях границ уточняемого земельного участка с кадастровым номером 23:42:0710001:404 :

Обозначение части границ		Горизонтальное проложение (S), м	Описание прохождения части границ	Сведения о согласовании местоположения границ (согласовано/спорное)
от т.	до т.			
1	2	3	4	5
758	224	19,78	—	согласовано
224	н455У	24,96		
н455У	759	20,11		
759	758	25,09		

3. Сведения о характеристиках уточняемого земельного участка с кадастровым номером 23:42:0710001:404 :

№ п/п	Наименование характеристики земельного участка	Значение характеристики
1	2	3

1	2	3
1.	Адрес земельного участка	—
1.1.	Сведения о местоположении земельного участка (при отсутствии адреса) в структурированном в соответствии с федеральной информационной адресной системой виде	Российская Федерация, Краснодарский край, Ейский р-н, Широчанский с/о, с/т "Спутник" тер, д 345
1.2.	Дополнительные сведения о местоположении земельного участка	—
2.	Площадь земельного участка ± величина погрешности определения (вычисления) площади (Р ± ΔР), м²	499 ± 8,00
3.	Формула, примененная для вычисления предельной погрешности определения площади земельного участка, с подставленными значениями и итоговые (вычисленные) значения	3,5*0,1*√(499) = 8
4.	Площадь земельного участка согласно сведениям Единого государственного реестра недвижимости (Ркад), м²	500,00
5.	Оценка расхождения Р и Ркад (Р - Ркад), м²	1
6.	Предельный минимальный и максимальный размеры земельного участка (Рмин и Рмакс), м²	Рмин = 300 Рмакс = —
7.	Вид (виды) разрешенного использования	Земельные участки садоводческих товариществ
7.1.	Дополнительные сведения об использовании земельного участка	—
8.	Кадастровый или иной государственный учетный номер (инвентарный) здания, сооружения, объекта незавершенного строительства, расположенного на земельном участке	23:42:0710001:571
9.	Сведения о земельных участках (землях общего пользования, территории общего пользования), посредством которых обеспечивается доступ	23:42:0710001:1036
10.	Иные сведения	Установление границ производилось на основании сведений, содержащихся на чертеже садово-огороднического товарищества «с/т «Спутник» с учетом фактической ситуации на местности. В результате уточнения описания местоположения границ ЗУ 23:42:0710001:404 произошло уменьшение площади данного ЗУ в пределах минимального размера ЗУ, установленного ПЗЗ Ейского г/п Ейского р-на (в т.ч. менее 10 % от содержащейся в ЕГРН площади), что допускается в соответствии с п.2. ч.3 ст.42.8 Федерального закона от 24.07.2007 № 221-ФЗ. Доступ к ЗУ обеспечивается посредством ЗУ с КН 23:42:0710001:1036, который является ЗУ общего назначения на территории ведения гражданами садоводства для собственных нужд.
4. Пояснения к сведениям об уточняемом земельном участке с кадастровым номером 23:42:0710001:404 :		
1.	—	

1. Сведения о характерных точках границ уточняемого земельного участка с кадастровым номером 23:42:0710001:403 :

Система координат МСК-23, зона 1 (23) Зона № 1

Обозначение характерных точек границ	Координаты, м				Метод определения координат	Формулы, примененные для расчета средней квадратической погрешности определения координат характерных точек границ (Mt), с подставленными в такие формулы значениями и итоговые (вычисленные) значения Mt, м	Описание закрепления точки
	содержатся в Едином государственном реестре недвижимости		определены в результате выполнения комплексных кадастровых работ				
	X	Y	X	Y			
1	2	3	4	5	6	7	8
332	—	—	657 909,15	1 328 004,00	Метод спутниковых геодезических измерений (определений)	0,10	—
907	—	—	657 884,15	1 328 004,13			
н363У	—	—	657 884,33	1 327 983,64		√(0,1^2 + 0,1^2) = 0,10	
831	—	—	657 909,33	1 327 983,86		0,10	
332	—	—	657 909,15	1 328 004,00			

2. Сведения о частях границ уточняемого земельного участка с кадастровым номером 23:42:0710001:403 :

Обозначение части границ		Горизонтальное проложение (S), м	Описание прохождения части границ	Сведения о согласовании местоположения границ (согласовано/спорное)
от т.	до т.			
1	2	3	4	5
332	907	25,00	—	согласовано
907	н363У	20,49		
н363У	831	25,00		
831	332	20,14		

3. Сведения о характеристиках уточняемого земельного участка с кадастровым номером 23:42:0710001:403 :

№ п/п	Наименование характеристики земельного участка	Значение характеристики
1	2	3

1	2	3
1.	Адрес земельного участка	—
1.1.	Сведения о местоположении земельного участка (при отсутствии адреса) в структурированном в соответствии с федеральной информационной адресной системой виде	Российская Федерация, Краснодарский край, Ейский р-н, Ейск г, Широчанка п, Спутник снт, уч 344
1.2.	Дополнительные сведения о местоположении земельного участка	—
2.	Площадь земельного участка ± величина погрешности определения (вычисления) площади (Р ± ΔР), м²	508 ± 8,00
3.	Формула, примененная для вычисления предельной погрешности определения площади земельного участка, с подставленными значениями и итоговые (вычисленные) значения	3,5*0,1*√(508) = 8
4.	Площадь земельного участка согласно сведениям Единого государственного реестра недвижимости (Ркад), м²	500,00
5.	Оценка расхождения Р и Ркад (Р - Ркад), м²	8
6.	Предельный минимальный и максимальный размеры земельного участка (Рмин и Рмакс), м²	Рмин = 300 Рмакс = —
7.	Вид (виды) разрешенного использования	Земельные участки садоводческих товариществ
7.1.	Дополнительные сведения об использовании земельного участка	—
8.	Кадастровый или иной государственный учетный номер (инвентарный) здания, сооружения, объекта незавершенного строительства, расположенного на земельном участке	23:42:0710001:655
9.	Сведения о земельных участках (землях общего пользования, территории общего пользования), посредством которых обеспечивается доступ	23:42:0710001:1036
10.	Иные сведения	Установление границ производилось на основании сведений, содержащихся на чертеже садово-огороднического товарищества «с/т «Спутник» с учетом фактической ситуации на местности. В результате уточнения описания местоположения границ ЗУ 23:42:0710001:403 произошло увеличение площади данного ЗУ в пределах минимального размера ЗУ, установленного ПЗЗ Ейского г/п Ейского р-на (в т.ч. не более 10 % от содержащейся в ЕГРН площади), что допускается в соответствии с п.2. ч.3 ст.42.8 Федерального закона от 24.07.2007 № 221-ФЗ. Доступ к ЗУ обеспечивается посредством ЗУ с КН 23:42:0710001:1036, который является ЗУ общего назначения на территории ведения гражданами садоводства для собственных нужд.
4. Пояснения к сведениям об уточняемом земельном участке с кадастровым номером 23:42:0710001:403 :		
1.	—	

1. Сведения о характерных точках границ уточняемого земельного участка с кадастровым номером 23:42:0710001:402 :

Система координат МСК-23, зона 1 (23) Зона № 1

Обозначение характерных точек границ	Координаты, м				Метод определения координат	Формулы, примененные для расчета средней квадратической погрешности определения координат характерных точек границ (Mt), с подставленными в такие формулы значениями и итоговые (вычисленные) значения Mt, м	Описание закрепления точки
	содержатся в Едином государственном реестре недвижимости		определены в результате выполнения комплексных кадастровых работ				
	X	Y	X	Y			
1	2	3	4	5	6	7	8
822	—	—	657 880,16	1 328 064,04	Метод спутниковых геодезических измерений (определений)	0,10	Закрепление отсутствует
438	—	—	657 855,00	1 328 063,92			—
н380У	—	—	657 855,10	1 328 043,92		√(0,1^2 + 0,1^2) = 0,10	
н289У	—	—	657 880,10	1 328 044,04			
822	—	—	657 880,16	1 328 064,04		0,10	Закрепление отсутствует

2. Сведения о частях границ уточняемого земельного участка с кадастровым номером 23:42:0710001:402 :

Обозначение части границ		Горизонтальное проложение (S), м	Описание прохождения части границ	Сведения о согласовании местоположения границ (согласовано/спорное)
от т.	до т.			
1	2	3	4	5
822	438	25,16	—	согласовано
438	н380У	20,00		
н380У	н289У	25,00		
н289У	822	20,00		

3. Сведения о характеристиках уточняемого земельного участка с кадастровым номером 23:42:0710001:402 :

№ п/п	Наименование характеристики земельного участка	Значение характеристики
1	2	3

1	2	3
1.	Адрес земельного участка	—
1.1.	Сведения о местоположении земельного участка (при отсутствии адреса) в структурированном в соответствии с федеральной информационной адресной системой виде	Российская Федерация, Краснодарский край, Ейский р-н, Ейск г, Широчанка п, Спутник снт, уч 339
1.2.	Дополнительные сведения о местоположении земельного участка	—
2.	Площадь земельного участка ± величина погрешности определения (вычисления) площади (Р ± ΔР), м²	502 ± 8,00
3.	Формула, примененная для вычисления предельной погрешности определения площади земельного участка, с подставленными значениями и итоговые (вычисленные) значения	3,5*0,1*√(502) = 8
4.	Площадь земельного участка согласно сведениям Единого государственного реестра недвижимости (Ркад), м²	500,00
5.	Оценка расхождения Р и Ркад (Р - Ркад), м²	2
6.	Предельный минимальный и максимальный размеры земельного участка (Рмин и Рмакс), м²	Рмин = 300 Рмакс = —
7.	Вид (виды) разрешенного использования	Земельные участки садоводческих товариществ
7.1.	Дополнительные сведения об использовании земельного участка	—
8.	Кадастровый или иной государственный учетный номер (инвентарный) здания, сооружения, объекта незавершенного строительства, расположенного на земельном участке	23:42:0710001:1028
9.	Сведения о земельных участках (землях общего пользования, территории общего пользования), посредством которых обеспечивается доступ	23:42:0710001:1036
10.	Иные сведения	Установление границ производилось на основании сведений, содержащихся на чертеже садово-огороднического товарищества «с/т «Спутник» с учетом фактической ситуации на местности. В результате уточнения описания местоположения границ ЗУ 23:42:0710001:402 произошло увеличение площади данного ЗУ в пределах минимального размера ЗУ, установленного ПЗЗ Ейского г/п Ейского р-на (в т.ч. не более 10 % от содержащейся в ЕГРН площади), что допускается в соответствии с п.2. ч.3 ст.42.8 Федерального закона от 24.07.2007 № 221-ФЗ. Доступ к ЗУ обеспечивается посредством ЗУ с КН 23:42:0710001:1036, который является ЗУ общего назначения на территории ведения гражданами садоводства для собственных нужд.
4. Пояснения к сведениям об уточняемом земельном участке с кадастровым номером 23:42:0710001:402 :		
1.	—	

1. Сведения о характерных точках границ уточняемого земельного участка с кадастровым номером 23:42:0710001:399 :

Система координат МСК-23, зона 1 (23) Зона № 1

Обозначение характерных точек границ	Координаты, м				Метод определения координат	Формулы, примененные для расчета средней квадратической погрешности определения координат характерных точек границ (Mt), с подставленными в такие формулы значениями и итоговые (вычисленные) значения Mt, м	Описание закрепления точки
	содержатся в Едином государственном реестре недвижимости		определены в результате выполнения комплексных кадастровых работ				
	X	Y	X	Y			
1	2	3	4	5	6	7	8
н271У	—	—	657 855,04	1 328 103,82	Метод спутниковых геодезических измерений (определений)	√(0,1^2 + 0,1^2) = 0,10	—
н450У	—	—	657 880,04	1 328 103,88			
н341У	—	—	657 879,98	1 328 123,88			
н405У	—	—	657 854,93	1 328 123,85			
н271У	—	—	657 855,04	1 328 103,82			

2. Сведения о частях границ уточняемого земельного участка с кадастровым номером 23:42:0710001:399 :

Обозначение части границ		Горизонтальное проложение (S), м	Описание прохождения части границ	Сведения о согласовании местоположения границ (согласовано/спорное)
от т.	до т.			
1	2	3	4	5
н271У	н450У	25,00	—	согласовано
н450У	н341У	20,00		
н341У	н405У	25,05		
н405У	н271У	20,03		

3. Сведения о характеристиках уточняемого земельного участка с кадастровым номером 23:42:0710001:399 :

№ п/п	Наименование характеристики земельного участка	Значение характеристики
1	2	3

1	2	3
1.	Адрес земельного участка	—
1.1.	Сведения о местоположении земельного участка (при отсутствии адреса) в структурированном в соответствии с федеральной информационной адресной системой виде	Российская Федерация, Краснодарский край, Ейский р-н, Ейск г, Широчанка п, Спутник снт, уч 333
1.2.	Дополнительные сведения о местоположении земельного участка	—
2.	Площадь земельного участка ± величина погрешности определения (вычисления) площади (Р ± ΔР), м²	501 ± 8,00
3.	Формула, примененная для вычисления предельной погрешности определения площади земельного участка, с подставленными значениями и итоговые (вычисленные) значения	3,5*0,1*√(501) = 8
4.	Площадь земельного участка согласно сведениям Единого государственного реестра недвижимости (Ркад), м²	500,00
5.	Оценка расхождения Р и Ркад (Р - Ркад), м²	1
6.	Предельный минимальный и максимальный размеры земельного участка (Рмин и Рмакс), м²	Рмин = 300 Рмакс = —
7.	Вид (виды) разрешенного использования	Земельные участки садоводческих товариществ
7.1.	Дополнительные сведения об использовании земельного участка	—
8.	Кадастровый или иной государственный учетный номер (инвентарный) здания, сооружения, объекта незавершенного строительства, расположенного на земельном участке	—
9.	Сведения о земельных участках (землях общего пользования, территории общего пользования), посредством которых обеспечивается доступ	23:42:0710001:1036
10.	Иные сведения	Установление границ производилось на основании сведений, содержащихся на чертеже садово-огороднического товарищества «с/т «Спутник» с учетом фактической ситуации на местности. В результате уточнения описания местоположения границ ЗУ 23:42:0710001:399, площадь данного ЗУ не изменилась по сравнению со сведениями о площади, содержащимися в ЕГРН. Доступ к ЗУ обеспечивается посредством ЗУ с КН 23:42:0710001:1036, который является ЗУ общего назначения на территории ведения гражданами садоводства для собственных нужд.
4. Пояснения к сведениям об уточняемом земельном участке с кадастровым номером 23:42:0710001:399 :		
1.	—	

1. Сведения о характерных точках границ уточняемого земельного участка с кадастровым номером 23:42:0710001:397 :

Система координат МСК-23, зона 1 (23) Зона № 1

Обозначение характерных точек границ	Координаты, м				Метод определения координат	Формулы, примененные для расчета средней квадратической погрешности определения координат характерных точек границ (Mt), с подставленными в такие формулы значениями и итоговые (вычисленные) значения Mt, м	Описание закрепления точки
	содержатся в Едином государственном реестре недвижимости		определены в результате выполнения комплексных кадастровых работ				
	X	Y	X	Y			
1	2	3	4	5	6	7	8
550	—	—	657 909,81	1 327 824,23	Метод спутниковых геодезических измерений (определений)	0,10	—
н451У	—	—	657 935,11	1 327 824,37		√(0,1^2 + 0,1^2) = 0,10	
465	—	—	657 935,00	1 327 844,37		0,10	
547	—	—	657 910,03	1 327 844,23			Угол забора (изгороди, ограды)
550	—	—	657 909,81	1 327 824,23			—

2. Сведения о частях границ уточняемого земельного участка с кадастровым номером 23:42:0710001:397 :

Обозначение части границ		Горизонтальное проложение (S), м	Описание прохождения части границ	Сведения о согласовании местоположения границ (согласовано/спорное)
от т.	до т.			
1	2	3	4	5
550	н451У	25,30	—	согласовано
н451У	465	20,00		
465	547	24,97		
547	550	20,00		

3. Сведения о характеристиках уточняемого земельного участка с кадастровым номером 23:42:0710001:397 :

№ п/п	Наименование характеристики земельного участка	Значение характеристики
1	2	3

1	2	3
1.	Адрес земельного участка	—
1.1.	Сведения о местоположении земельного участка (при отсутствии адреса) в структурированном в соответствии с федеральной информационной адресной системой виде	Российская Федерация, Краснодарский край, Ейский р-н, Ейск г, Широчанка п, Спутник снт, уч 331
1.2.	Дополнительные сведения о местоположении земельного участка	—
2.	Площадь земельного участка ± величина погрешности определения (вычисления) площади (Р ± ΔР), м²	503 ± 8,00
3.	Формула, примененная для вычисления предельной погрешности определения площади земельного участка, с подставленными значениями и итоговые (вычисленные) значения	3,5*0,1*√(503) = 8
4.	Площадь земельного участка согласно сведениям Единого государственного реестра недвижимости (Ркад), м²	500,00
5.	Оценка расхождения Р и Ркад (Р - Ркад), м²	3
6.	Предельный минимальный и максимальный размеры земельного участка (Рмин и Рмакс), м²	Рмин = 300 Рмакс = —
7.	Вид (виды) разрешенного использования	Земельные участки садоводческих товариществ
7.1.	Дополнительные сведения об использовании земельного участка	—
8.	Кадастровый или иной государственный учетный номер (инвентарный) здания, сооружения, объекта незавершенного строительства, расположенного на земельном участке	23:42:0710001:510
9.	Сведения о земельных участках (землях общего пользования, территории общего пользования), посредством которых обеспечивается доступ	23:42:0710001:1036
10.	Иные сведения	Установление границ производилось на основании сведений, содержащихся на чертеже садово-огороднического товарищества «с/т «Спутник» с учетом фактической ситуации на местности. В результате уточнения описания местоположения границ ЗУ 23:42:0710001:397 произошло увеличение площади данного ЗУ в пределах минимального размера ЗУ, установленного ПЗЗ Ейского г/п Ейского р-на (в т.ч. не более 10 % от содержащейся в ЕГРН площади), что допускается в соответствии с п.2. ч.3 ст.42.8 Федерального закона от 24.07.2007 № 221-ФЗ. Доступ к ЗУ обеспечивается посредством ЗУ с КН 23:42:0710001:1036, который является ЗУ общего назначения на территории ведения гражданами садоводства для собственных нужд.
4. Пояснения к сведениям об уточняемом земельном участке с кадастровым номером 23:42:0710001:397 :		
1.	—	

1. Сведения о характерных точках границ уточняемого земельного участка с кадастровым номером 23:42:0710001:396 :

Система координат МСК-23, зона 1 (23) Зона № 1

Обозначение характерных точек границ	Координаты, м				Метод определения координат	Формулы, примененные для расчета средней квадратической погрешности определения координат характерных точек границ (Mt), с подставленными в такие формулы значениями и итоговые (вычисленные) значения Mt, м	Описание закрепления точки
	содержатся в Едином государственном реестре недвижимости		определены в результате выполнения комплексных кадастровых работ				
	X	Y	X	Y			
1	2	3	4	5	6	7	8
880	—	—	657 939,09	1 327 844,37	Метод спутниковых геодезических измерений (определений)	0,10	—
н319У	—	—	657 939,37	1 327 824,37		√(0,1^2 + 0,1^2) = 0,10	
н359У	—	—	657 964,37	1 327 824,58			
813	—	—	657 964,20	1 327 844,58		0,10	
880	—	—	657 939,09	1 327 844,37			

2. Сведения о частях границ уточняемого земельного участка с кадастровым номером 23:42:0710001:396 :

Обозначение части границ		Горизонтальное проложение (S), м	Описание прохождения части границ	Сведения о согласовании местоположения границ (согласовано/спорное)
от т.	до т.			
1	2	3	4	5
880	н319У	20,00	—	согласовано
н319У	н359У	25,00		
н359У	813	20,00		
813	880	25,11		

3. Сведения о характеристиках уточняемого земельного участка с кадастровым номером 23:42:0710001:396 :

№ п/п	Наименование характеристики земельного участка	Значение характеристики
1	2	3

1	2	3
1.	Адрес земельного участка	—
1.1.	Сведения о местоположении земельного участка (при отсутствии адреса) в структурированном в соответствии с федеральной информационной адресной системой виде	Российская Федерация, Краснодарский край, Ейский р-н, Ейск г, Широчанка п, Спутник снт, уч 330
1.2.	Дополнительные сведения о местоположении земельного участка	—
2.	Площадь земельного участка ± величина погрешности определения (вычисления) площади (Р ± ΔР), м²	501 ± 8,00
3.	Формула, примененная для вычисления предельной погрешности определения площади земельного участка, с подставленными значениями и итоговые (вычисленные) значения	3,5*0,1*√(501) = 8
4.	Площадь земельного участка согласно сведениям Единого государственного реестра недвижимости (Ркад), м²	500,00
5.	Оценка расхождения Р и Ркад (Р - Ркад), м²	1
6.	Предельный минимальный и максимальный размеры земельного участка (Рмин и Рмакс), м²	Рмин = 300 Рмакс = —
7.	Вид (виды) разрешенного использования	Земельные участки садоводческих товариществ
7.1.	Дополнительные сведения об использовании земельного участка	—
8.	Кадастровый или иной государственный учетный номер (инвентарный) здания, сооружения, объекта незавершенного строительства, расположенного на земельном участке	—
9.	Сведения о земельных участках (землях общего пользования, территории общего пользования), посредством которых обеспечивается доступ	23:42:0710001:1036
10.	Иные сведения	Установление границ производилось на основании сведений, содержащихся на чертеже садово-огороднического товарищества «с/т «Спутник» с учетом фактической ситуации на местности. В результате уточнения описания местоположения границ ЗУ 23:42:0710001:396 произошло увеличение площади данного ЗУ в пределах минимального размера ЗУ, установленного ПЗЗ Ейского г/п Ейского р-на (в т.ч. не более 10 % от содержащейся в ЕГРН площади), что допускается в соответствии с п.2. ч.3 ст.42.8 Федерального закона от 24.07.2007 № 221-ФЗ. Доступ к ЗУ обеспечивается посредством ЗУ с КН 23:42:0710001:1036, который является ЗУ общего назначения на территории ведения гражданами садоводства для собственных нужд.
4. Пояснения к сведениям об уточняемом земельном участке с кадастровым номером 23:42:0710001:396 :		
1.	—	

1. Сведения о характерных точках границ уточняемого земельного участка с кадастровым номером 23:42:0710001:392 :

Система координат МСК-23, зона 1 (23) Зона № 1

Обозначение характерных точек границ	Координаты, м				Метод определения координат	Формулы, примененные для расчета средней квадратической погрешности определения координат характерных точек границ (Mt), с подставленными в такие формулы значениями и итоговые (вычисленные) значения Mt, м	Описание закрепления точки
	содержатся в Едином государственном реестре недвижимости		определены в результате выполнения комплексных кадастровых работ				
	X	Y	X	Y			
1	2	3	4	5	6	7	8
н407У	—	—	657 909,58	1 327 943,97	Метод спутниковых геодезических измерений (определений)	√(0,1^2 + 0,1^2) = 0,10	—
н387У	—	—	657 909,32	1 327 924,13			
н383У	—	—	657 934,49	1 327 923,92			
834	—	—	657 934,46	1 327 944,13		0,10	
н407У	—	—	657 909,58	1 327 943,97		√(0,1^2 + 0,1^2) = 0,10	

2. Сведения о частях границ уточняемого земельного участка с кадастровым номером 23:42:0710001:392 :

Обозначение части границ		Горизонтальное проложение (S), м	Описание прохождения части границ	Сведения о согласовании местоположения границ (согласовано/спорное)
от т.	до т.			
1	2	3	4	5
н407У	н387У	19,84	—	согласовано
н387У	н383У	25,17		
н383У	834	20,21		
834	н407У	24,88		

3. Сведения о характеристиках уточняемого земельного участка с кадастровым номером 23:42:0710001:392 :

№ п/п	Наименование характеристики земельного участка	Значение характеристики
1	2	3

1	2	3
1.	Адрес земельного участка	—
1.1.	Сведения о местоположении земельного участка (при отсутствии адреса) в структурированном в соответствии с федеральной информационной адресной системой виде	Российская Федерация, Краснодарский край, Ейский р-н, Ейск г, Широчанка п, Спутник снт, уч 321
1.2.	Дополнительные сведения о местоположении земельного участка	—
2.	Площадь земельного участка ± величина погрешности определения (вычисления) площади (Р ± ΔР), м²	501 ± 8,00
3.	Формула, примененная для вычисления предельной погрешности определения площади земельного участка, с подставленными значениями и итоговые (вычисленные) значения	3,5*0,1*√(501) = 8
4.	Площадь земельного участка согласно сведениям Единого государственного реестра недвижимости (Ркад), м²	500,00
5.	Оценка расхождения Р и Ркад (Р - Ркад), м²	1
6.	Предельный минимальный и максимальный размеры земельного участка (Рмин и Рмакс), м²	Рмин = 300 Рмакс = —
7.	Вид (виды) разрешенного использования	Земельные участки садоводческих товариществ
7.1.	Дополнительные сведения об использовании земельного участка	—
8.	Кадастровый или иной государственный учетный номер (инвентарный) здания, сооружения, объекта незавершенного строительства, расположенного на земельном участке	—
9.	Сведения о земельных участках (землях общего пользования, территории общего пользования), посредством которых обеспечивается доступ	23:42:0710001:1036
10.	Иные сведения	Установление границ производилось на основании сведений, содержащихся на чертеже садово-огороднического товарищества «с/т «Спутник» с учетом фактической ситуации на местности. В результате уточнения описания местоположения границ ЗУ 23:42:0710001:392 произошло увеличение площади данного ЗУ в пределах минимального размера ЗУ, установленного ПЗЗ Ейского г/п Ейского р-на (в т.ч. не более 10 % от содержащейся в ЕГРН площади), что допускается в соответствии с п.2. ч.3 ст.42.8 Федерального закона от 24.07.2007 № 221-ФЗ. Доступ к ЗУ обеспечивается посредством ЗУ с КН 23:42:0710001:1036, который является ЗУ общего назначения на территории ведения гражданами садоводства для собственных нужд.
4. Пояснения к сведениям об уточняемом земельном участке с кадастровым номером 23:42:0710001:392 :		
1.	—	

1. Сведения о характерных точках границ уточняемого земельного участка с кадастровым номером 23:42:0710001:391 :

Система координат МСК-23, зона 1 (23) Зона № 1

Обозначение характерных точек границ	Координаты, м				Метод определения координат	Формулы, примененные для расчета средней квадратической погрешности определения координат характерных точек границ (Mt), с подставленными в такие формулы значениями и итоговые (вычисленные) значения Mt, м	Описание закрепления точки
	содержатся в Едином государственном реестре недвижимости		определены в результате выполнения комплексных кадастровых работ				
	X	Y	X	Y			
1	2	3	4	5	6	7	8
716	—	—	657 938,17	1 327 944,01	Метод спутниковых геодезических измерений (определений)	0,10	—
н400У	—	—	657 938,37	1 327 924,26		√(0,1^2 + 0,1^2) = 0,10	
794	—	—	657 963,56	1 327 924,47		0,10	
713	—	—	657 963,39	1 327 944,36			
716	—	—	657 938,17	1 327 944,01			

2. Сведения о частях границ уточняемого земельного участка с кадастровым номером 23:42:0710001:391 :

Обозначение части границ		Горизонтальное проложение (S), м	Описание прохождения части границ	Сведения о согласовании местоположения границ (согласовано/спорное)
от т.	до т.			
1	2	3	4	5
716	н400У	19,75	—	согласовано
н400У	794	25,19		
794	713	19,89		
713	716	25,22		

3. Сведения о характеристиках уточняемого земельного участка с кадастровым номером 23:42:0710001:391 :

№ п/п	Наименование характеристики земельного участка	Значение характеристики
1	2	3

1	2	3
1.	Адрес земельного участка	—
1.1.	Сведения о местоположении земельного участка (при отсутствии адреса) в структурированном в соответствии с федеральной информационной адресной системой виде	Российская Федерация, Краснодарский край, Ейский р-н, Ейск г, Широчанка п, Спутник снт, д 320
1.2.	Дополнительные сведения о местоположении земельного участка	—
2.	Площадь земельного участка ± величина погрешности определения (вычисления) площади (Р ± ΔР), м²	500 ± 8,00
3.	Формула, примененная для вычисления предельной погрешности определения площади земельного участка, с подставленными значениями и итоговые (вычисленные) значения	3,5*0,1*√(500) = 8
4.	Площадь земельного участка согласно сведениям Единого государственного реестра недвижимости (Ркад), м²	500,00
5.	Оценка расхождения Р и Ркад (Р - Ркад), м²	0
6.	Предельный минимальный и максимальный размеры земельного участка (Рмин и Рмакс), м²	Рмин = 300 Рмакс = —
7.	Вид (виды) разрешенного использования	Земельные участки садоводческих товариществ
7.1.	Дополнительные сведения об использовании земельного участка	—
8.	Кадастровый или иной государственный учетный номер (инвентарный) здания, сооружения, объекта незавершенного строительства, расположенного на земельном участке	—
9.	Сведения о земельных участках (землях общего пользования, территории общего пользования), посредством которых обеспечивается доступ	23:42:0710001:1036
10.	Иные сведения	Установление границ производилось на основании сведений, содержащихся на чертеже садово-огороднического товарищества «с/т «Спутник» с учетом фактической ситуации на местности. В результате уточнения описания местоположения границ ЗУ 23:42:0710001:391, площадь данного ЗУ не изменилась по сравнению со сведениями о площади, содержащимися в ЕГРН. Доступ к ЗУ обеспечивается посредством ЗУ с КН 23:42:0710001:1036, который является ЗУ общего назначения на территории ведения гражданами садоводства для собственных нужд.
4. Пояснения к сведениям об уточняемом земельном участке с кадастровым номером 23:42:0710001:391 :		
1.	—	

1. Сведения о характерных точках границ уточняемого земельного участка с кадастровым номером 23:42:0710001:387 :

Система координат МСК-23, зона 1 (23) Зона № 1

Обозначение характерных точек границ	Координаты, м				Метод определения координат	Формулы, примененные для расчета средней квадратической погрешности определения координат характерных точек границ (Mt), с подставленными в такие формулы значениями и итоговые (вычисленные) значения Mt, м	Описание закрепления точки
	содержатся в Едином государственном реестре недвижимости		определены в результате выполнения комплексных кадастровых работ				
	X	Y	X	Y			
1	2	3	4	5	6	7	8
н456У	—	—	657 962,87	1 328 064,52	Метод спутниковых геодезических измерений (определений)	√(0,1^2 + 0,1^2) = 0,10	—
н418У	—	—	657 937,87	1 328 064,47			
н303У	—	—	657 937,91	1 328 044,47			
н330У	—	—	657 962,91	1 328 044,52			
н456У	—	—	657 962,87	1 328 064,52			

2. Сведения о частях границ уточняемого земельного участка с кадастровым номером 23:42:0710001:387 :

Обозначение части границ		Горизонтальное проложение (S), м	Описание прохождения части границ	Сведения о согласовании местоположения границ (согласовано/спорное)
от т.	до т.			
1	2	3	4	5
н456У	н418У	25,00	—	согласовано
н418У	н303У	20,00		
н303У	н330У	25,00		
н330У	н456У	20,00		

3. Сведения о характеристиках уточняемого земельного участка с кадастровым номером 23:42:0710001:387 :

№ п/п	Наименование характеристики земельного участка	Значение характеристики
1	2	3

1	2	3
1.	Адрес земельного участка	—
1.1.	Сведения о местоположении земельного участка (при отсутствии адреса) в структурированном в соответствии с федеральной информационной адресной системой виде	Российская Федерация, Краснодарский край, Ейский р-н, Ейск г, Широчанка п, Спутник снт, уч 308
1.2.	Дополнительные сведения о местоположении земельного участка	—
2.	Площадь земельного участка ± величина погрешности определения (вычисления) площади (Р ± ΔР), м²	500 ± 8,00
3.	Формула, примененная для вычисления предельной погрешности определения площади земельного участка, с подставленными значениями и итоговые (вычисленные) значения	3,5*0,1*√(500) = 8
4.	Площадь земельного участка согласно сведениям Единого государственного реестра недвижимости (Ркад), м²	500,00
5.	Оценка расхождения Р и Ркад (Р - Ркад), м²	0
6.	Предельный минимальный и максимальный размеры земельного участка (Рмин и Рмакс), м²	Рмин = 300 Рмакс = —
7.	Вид (виды) разрешенного использования	Земельные участки садоводческих товариществ
7.1.	Дополнительные сведения об использовании земельного участка	—
8.	Кадастровый или иной государственный учетный номер (инвентарный) здания, сооружения, объекта незавершенного строительства, расположенного на земельном участке	23:42:0710001:547
9.	Сведения о земельных участках (землях общего пользования, территории общего пользования), посредством которых обеспечивается доступ	23:42:0710001:1036
10.	Иные сведения	Установление границ производилось на основании сведений, содержащихся на чертеже садово-огороднического товарищества «с/т «Спутник» с учетом фактической ситуации на местности. В результате уточнения описания местоположения границ ЗУ 23:42:0710001:387, площадь данного ЗУ не изменилась по сравнению со сведениями о площади, содержащимися в ЕГРН. Доступ к ЗУ обеспечивается посредством ЗУ с КН 23:42:0710001:1036, который является ЗУ общего назначения на территории ведения гражданами садоводства для собственных нужд.
4. Пояснения к сведениям об уточняемом земельном участке с кадастровым номером 23:42:0710001:387 :		
1.	—	

1. Сведения о характерных точках границ уточняемого земельного участка с кадастровым номером 23:42:0710001:386 :

Система координат МСК-23, зона 1 (23) Зона № 1

Обозначение характерных точек границ	Координаты, м				Метод определения координат	Формулы, примененные для расчета средней квадратической погрешности определения координат характерных точек границ (Mt), с подставленными в такие формулы значениями и итоговые (вычисленные) значения Mt, м	Описание закрепления точки
	содержатся в Едином государственном реестре недвижимости		определены в результате выполнения комплексных кадастровых работ				
	X	Y	X	Y			
1	2	3	4	5	6	7	8
746	—	—	657 933,81	1 328 104,07	Метод спутниковых геодезических измерений (определений)	0,10	—
565	—	—	657 908,69	1 328 104,15			Временный межевой знак
562	—	—	657 908,80	1 328 083,95			Долговременный межевой знак
874	—	—	657 933,80	1 328 084,17			
746	—	—	657 933,81	1 328 104,07			—

2. Сведения о частях границ уточняемого земельного участка с кадастровым номером 23:42:0710001:386 :

Обозначение части границ		Горизонтальное проложение (S), м	Описание прохождения части границ	Сведения о согласовании местоположения границ (согласовано/спорное)
от т.	до т.			
1	2	3	4	5
746	565	25,12	—	согласовано
565	562	20,20		
562	874	25,00		
874	746	19,90		

3. Сведения о характеристиках уточняемого земельного участка с кадастровым номером 23:42:0710001:386 :

№ п/п	Наименование характеристики земельного участка	Значение характеристики
1	2	3

1	2	3
1.	Адрес земельного участка	—
1.1.	Сведения о местоположении земельного участка (при отсутствии адреса) в структурированном в соответствии с федеральной информационной адресной системой виде	Российская Федерация, Краснодарский край, Ейский р-н, Ейск г, Широчанка п, Спутник снт, уч 305
1.2.	Дополнительные сведения о местоположении земельного участка	—
2.	Площадь земельного участка ± величина погрешности определения (вычисления) площади (Р ± ΔР), м²	502 ± 8,00
3.	Формула, примененная для вычисления предельной погрешности определения площади земельного участка, с подставленными значениями и итоговые (вычисленные) значения	3,5*0,1*√(502) = 8
4.	Площадь земельного участка согласно сведениям Единого государственного реестра недвижимости (Ркад), м²	500,00
5.	Оценка расхождения Р и Ркад (Р - Ркад), м²	2
6.	Предельный минимальный и максимальный размеры земельного участка (Рмин и Рмакс), м²	Рмин = 300 Рмакс = —
7.	Вид (виды) разрешенного использования	Земельные участки садоводческих товариществ
7.1.	Дополнительные сведения об использовании земельного участка	—
8.	Кадастровый или иной государственный учетный номер (инвентарный) здания, сооружения, объекта незавершенного строительства, расположенного на земельном участке	23:42:0710001:484
9.	Сведения о земельных участках (землях общего пользования, территории общего пользования), посредством которых обеспечивается доступ	23:42:0710001:1036
10.	Иные сведения	Установление границ производилось на основании сведений, содержащихся на чертеже садово-огороднического товарищества «с/т «Спутник» с учетом фактической ситуации на местности. В результате уточнения описания местоположения границ ЗУ 23:42:0710001:386 произошло увеличение площади данного ЗУ в пределах минимального размера ЗУ, установленного ПЗЗ Ейского г/п Ейского р-на (в т.ч. не более 10 % от содержащейся в ЕГРН площади), что допускается в соответствии с п.2. ч.3 ст.42.8 Федерального закона от 24.07.2007 № 221-ФЗ. Доступ к ЗУ обеспечивается посредством ЗУ с КН 23:42:0710001:1036, который является ЗУ общего назначения на территории ведения гражданами садоводства для собственных нужд.
4. Пояснения к сведениям об уточняемом земельном участке с кадастровым номером 23:42:0710001:386 :		
1.	—	

1. Сведения о характерных точках границ уточняемого земельного участка с кадастровым номером 23:42:0710001:385 :

Система координат МСК-23, зона 1 (23) Зона № 1

Обозначение характерных точек границ	Координаты, м				Метод определения координат	Формулы, примененные для расчета средней квадратической погрешности определения координат характерных точек границ (Mt), с подставленными в такие формулы значениями и итоговые (вычисленные) значения Mt, м	Описание закрепления точки
	содержатся в Едином государственном реестре недвижимости		определены в результате выполнения комплексных кадастровых работ				
	X	Y	X	Y			
1	2	3	4	5	6	7	8
819	—	—	657 937,67	1 328 103,95	Метод спутниковых геодезических измерений (определений)	0,10	—
н284У	—	—	657 937,83	1 328 084,47		√(0,1^2 + 0,1^2) = 0,10	
883	—	—	657 962,83	1 328 084,52		0,10	Долговременный межевой знак
814	—	—	657 962,79	1 328 104,41			—
819	—	—	657 937,67	1 328 103,95			

2. Сведения о частях границ уточняемого земельного участка с кадастровым номером 23:42:0710001:385 :

Обозначение части границ		Горизонтальное проложение (S), м	Описание прохождения части границ	Сведения о согласовании местоположения границ (согласовано/спорное)
от т.	до т.			
1	2	3	4	5
819	н284У	19,48	—	согласовано
н284У	883	25,00		
883	814	19,89		
814	819	25,12		

3. Сведения о характеристиках уточняемого земельного участка с кадастровым номером 23:42:0710001:385 :

№ п/п	Наименование характеристики земельного участка	Значение характеристики
1	2	3

1	2	3
1.	Адрес земельного участка	—
1.1.	Сведения о местоположении земельного участка (при отсутствии адреса) в структурированном в соответствии с федеральной информационной адресной системой виде	Российская Федерация, Краснодарский край, Ейский р-н, Широчанский с/с
1.2.	Дополнительные сведения о местоположении земельного участка	—
2.	Площадь земельного участка ± величина погрешности определения (вычисления) площади (Р ± ΔР), м²	493 ± 8,00
3.	Формула, примененная для вычисления предельной погрешности определения площади земельного участка, с подставленными значениями и итоговые (вычисленные) значения	3,5*0,1*√(493) = 8
4.	Площадь земельного участка согласно сведениям Единого государственного реестра недвижимости (Ркад), м²	500,00
5.	Оценка расхождения Р и Ркад (Р - Ркад), м²	7
6.	Предельный минимальный и максимальный размеры земельного участка (Рмин и Рмакс), м²	Рмин = 300 Рмакс = —
7.	Вид (виды) разрешенного использования	Земельные участки садоводческих товариществ
7.1.	Дополнительные сведения об использовании земельного участка	—
8.	Кадастровый или иной государственный учетный номер (инвентарный) здания, сооружения, объекта незавершенного строительства, расположенного на земельном участке	23:42:0710001:610
9.	Сведения о земельных участках (землях общего пользования, территории общего пользования), посредством которых обеспечивается доступ	23:42:0710001:1036
10.	Иные сведения	Установление границ производилось на основании сведений, содержащихся на чертеже садово-огороднического товарищества «с/т «Спутник» с учетом фактической ситуации на местности. В результате уточнения описания местоположения границ ЗУ 23:42:0710001:385 произошло уменьшение площади данного ЗУ в пределах минимального размера ЗУ, установленного ПЗЗ Ейского г/п Ейского р-на (в т.ч. менее 10 % от содержащейся в ЕГРН площади), что допускается в соответствии с п.2. ч.3 ст.42.8 Федерального закона от 24.07.2007 № 221-ФЗ. Доступ к ЗУ обеспечивается посредством ЗУ с КН 23:42:0710001:1036, который является ЗУ общего назначения на территории ведения гражданами садоводства для собственных нужд.
4. Пояснения к сведениям об уточняемом земельном участке с кадастровым номером 23:42:0710001:385 :		
1.	—	

1. Сведения о характерных точках границ уточняемого земельного участка с кадастровым номером 23:42:0710001:383 :

Система координат МСК-23, зона 1 (23) Зона № 1

Обозначение характерных точек границ	Координаты, м				Метод определения координат	Формулы, примененные для расчета средней квадратической погрешности определения координат характерных точек границ (Mt), с подставленными в такие формулы значениями и итоговые (вычисленные) значения Mt, м	Описание закрепления точки
	содержатся в Едином государственном реестре недвижимости		определены в результате выполнения комплексных кадастровых работ				
	X	Y	X	Y			
1	2	3	4	5	6	7	8
584	—	—	657 992,67	1 327 944,53	Метод спутниковых геодезических измерений (определений)	0,10	Долговременный межевой знак
583	—	—	658 017,34	1 327 945,36			
169	—	—	658 017,43	1 327 964,77			—
168	—	—	657 992,42	1 327 964,58			
584	—	—	657 992,67	1 327 944,53			Долговременный межевой знак

2. Сведения о частях границ уточняемого земельного участка с кадастровым номером 23:42:0710001:383 :

Обозначение части границ		Горизонтальное проложение (S), м	Описание прохождения части границ	Сведения о согласовании местоположения границ (согласовано/спорное)
от т.	до т.			
1	2	3	4	5
584	583	24,68	—	согласовано
583	169	19,41		
169	168	25,01		
168	584	20,05		

3. Сведения о характеристиках уточняемого земельного участка с кадастровым номером 23:42:0710001:383 :

№ п/п	Наименование характеристики земельного участка	Значение характеристики
1	2	3

1	2	3
1.	Адрес земельного участка	—
1.1.	Сведения о местоположении земельного участка (при отсутствии адреса) в структурированном в соответствии с федеральной информационной адресной системой виде	Российская Федерация, Краснодарский край, Ейский р-н, Широчанский с/о, с/т "Спутник" тер, д 288
1.2.	Дополнительные сведения о местоположении земельного участка	—
2.	Площадь земельного участка ± величина погрешности определения (вычисления) площади (Р ± ΔР), м²	490 ± 8,00
3.	Формула, примененная для вычисления предельной погрешности определения площади земельного участка, с подставленными значениями и итоговые (вычисленные) значения	3,5*0,1*√(490) = 8
4.	Площадь земельного участка согласно сведениям Единого государственного реестра недвижимости (Ркад), м²	500,00
5.	Оценка расхождения Р и Ркад (Р - Ркад), м²	10
6.	Предельный минимальный и максимальный размеры земельного участка (Рмин и Рмакс), м²	Рмин = 300 Рмакс = —
7.	Вид (виды) разрешенного использования	Земельные участки садоводческих товариществ
7.1.	Дополнительные сведения об использовании земельного участка	—
8.	Кадастровый или иной государственный учетный номер (инвентарный) здания, сооружения, объекта незавершенного строительства, расположенного на земельном участке	—
9.	Сведения о земельных участках (землях общего пользования, территории общего пользования), посредством которых обеспечивается доступ	23:42:0710001:1036
10.	Иные сведения	Установление границ производилось на основании сведений, содержащихся на чертеже садово-огороднического товарищества «с/т «Спутник» с учетом фактической ситуации на местности. В результате уточнения описания местоположения границ ЗУ 23:42:0710001:383 произошло уменьшение площади данного ЗУ в пределах минимального размера ЗУ, установленного ПЗЗ Ейского г/п Ейского р-на (в т.ч. менее 10 % от содержащейся в ЕГРН площади), что допускается в соответствии с п.2. ч.3 ст.42.8 Федерального закона от 24.07.2007 № 221-ФЗ. Доступ к ЗУ обеспечивается посредством ЗУ с КН 23:42:0710001:1036, который является ЗУ общего назначения на территории ведения гражданами садоводства для собственных нужд.
4. Пояснения к сведениям об уточняемом земельном участке с кадастровым номером 23:42:0710001:383 :		
1.	—	

1. Сведения о характерных точках границ уточняемого земельного участка с кадастровым номером 23:42:0710001:382 :

Система координат МСК-23, зона 1 (23) Зона № 1

Обозначение характерных точек границ	Координаты, м				Метод определения координат	Формулы, примененные для расчета средней квадратической погрешности определения координат характерных точек границ (Mt), с подставленными в такие формулы значениями и итоговые (вычисленные) значения Mt, м	Описание закрепления точки
	содержатся в Едином государственном реестре недвижимости		определены в результате выполнения комплексных кадастровых работ				
	X	Y	X	Y			
1	2	3	4	5	6	7	8
750	—	—	657 962,98	1 327 984,21	Метод спутниковых геодезических измерений (определений)	0,10	—
714	—	—	657 963,64	1 327 964,36			
н269У	—	—	657 988,63	1 327 965,19		√(0,1^2 + 0,1^2) = 0,10	
н369У	—	—	657 987,96	1 327 985,18			
750	—	—	657 962,98	1 327 984,21		0,10	

2. Сведения о частях границ уточняемого земельного участка с кадастровым номером 23:42:0710001:382 :

Обозначение части границ		Горизонтальное проложение (S), м	Описание прохождения части границ	Сведения о согласовании местоположения границ (согласовано/спорное)
от т.	до т.			
1	2	3	4	5
750	714	19,86	—	согласовано
714	н269У	25,00		
н269У	н369У	20,00		
н369У	750	25,00		

3. Сведения о характеристиках уточняемого земельного участка с кадастровым номером 23:42:0710001:382 :

№ п/п	Наименование характеристики земельного участка	Значение характеристики
1	2	3

1	2	3
1.	Адрес земельного участка	—
1.1.	Сведения о местоположении земельного участка (при отсутствии адреса) в структурированном в соответствии с федеральной информационной адресной системой виде	Российская Федерация, Краснодарский край, Ейский р-н, Ейск г, Широчанка п, Спутник снт, уч 287
1.2.	Дополнительные сведения о местоположении земельного участка	—
2.	Площадь земельного участка ± величина погрешности определения (вычисления) площади (Р ± ΔР), м²	498 ± 8,00
3.	Формула, примененная для вычисления предельной погрешности определения площади земельного участка, с подставленными значениями и итоговые (вычисленные) значения	3,5*0,1*√(498) = 8
4.	Площадь земельного участка согласно сведениям Единого государственного реестра недвижимости (Ркад), м²	500,00
5.	Оценка расхождения Р и Ркад (Р - Ркад), м²	2
6.	Предельный минимальный и максимальный размеры земельного участка (Рмин и Рмакс), м²	Рмин = 300 Рмакс = —
7.	Вид (виды) разрешенного использования	Земельные участки садоводческих товариществ
7.1.	Дополнительные сведения об использовании земельного участка	—
8.	Кадастровый или иной государственный учетный номер (инвентарный) здания, сооружения, объекта незавершенного строительства, расположенного на земельном участке	—
9.	Сведения о земельных участках (землях общего пользования, территории общего пользования), посредством которых обеспечивается доступ	23:42:0710001:1036
10.	Иные сведения	Установление границ производилось на основании сведений, содержащихся на чертеже садово-огороднического товарищества «с/т «Спутник» с учетом фактической ситуации на местности. В результате уточнения описания местоположения границ ЗУ 23:42:0710001:382 произошло уменьшение площади данного ЗУ в пределах минимального размера ЗУ, установленного ПЗЗ Ейского г/п Ейского р-на (в т.ч. менее 10 % от содержащейся в ЕГРН площади), что допускается в соответствии с п.2. ч.3 ст.42.8 Федерального закона от 24.07.2007 № 221-ФЗ. Доступ к ЗУ обеспечивается посредством ЗУ с КН 23:42:0710001:1036, который является ЗУ общего назначения на территории ведения гражданами садоводства для собственных нужд.
4. Пояснения к сведениям об уточняемом земельном участке с кадастровым номером 23:42:0710001:382 :		
1.	—	

1. Сведения о характерных точках границ уточняемого земельного участка с кадастровым номером 23:42:0710001:379 :

Система координат МСК-23, зона 1 (23) Зона № 1

Обозначение характерных точек границ	Координаты, м				Метод определения координат	Формулы, примененные для расчета средней квадратической погрешности определения координат характерных точек границ (Mt), с подставленными в такие формулы значениями и итоговые (вычисленные) значения Mt, м	Описание закрепления точки
	содержатся в Едином государственном реестре недвижимости		определены в результате выполнения комплексных кадастровых работ				
	X	Y	X	Y			
1	2	3	4	5	6	7	8
н275У	—	—	657 991,75	1 328 025,58	Метод спутниковых геодезических измерений (определений)	√(0,1^2 + 0,1^2) = 0,10	—
н403У	—	—	658 016,78	1 328 025,48			
н385У	—	—	658 016,78	1 328 044,83			
н374У	—	—	657 991,64	1 328 044,71			
н275У	—	—	657 991,75	1 328 025,58			

2. Сведения о частях границ уточняемого земельного участка с кадастровым номером 23:42:0710001:379 :

Обозначение части границ		Горизонтальное проложение (S), м	Описание прохождения части границ	Сведения о согласовании местоположения границ (согласовано/спорное)
от т.	до т.			
1	2	3	4	5
н275У	н403У	25,03	—	согласовано
н403У	н385У	19,35		
н385У	н374У	25,14		
н374У	н275У	19,13		

3. Сведения о характеристиках уточняемого земельного участка с кадастровым номером 23:42:0710001:379 :

№ п/п	Наименование характеристики земельного участка	Значение характеристики
1	2	3

1	2	3
1.	Адрес земельного участка	—
1.1.	Сведения о местоположении земельного участка (при отсутствии адреса) в структурированном в соответствии с федеральной информационной адресной системой виде	Российская Федерация, Краснодарский край, Ейский р-н, Ейск г, Широчанский с/о с, ст. "Спутник" тер, уч 280
1.2.	Дополнительные сведения о местоположении земельного участка	—
2.	Площадь земельного участка ± величина погрешности определения (вычисления) площади (Р ± ΔР), м²	483 ± 8,00
3.	Формула, примененная для вычисления предельной погрешности определения площади земельного участка, с подставленными значениями и итоговые (вычисленные) значения	3,5*0,1*√(483) = 8
4.	Площадь земельного участка согласно сведениям Единого государственного реестра недвижимости (Ркад), м²	500,00
5.	Оценка расхождения Р и Ркад (Р - Ркад), м²	17
6.	Предельный минимальный и максимальный размеры земельного участка (Рмин и Рмакс), м²	Рмин = 300 Рмакс = —
7.	Вид (виды) разрешенного использования	Земельные участки садоводческих товариществ
7.1.	Дополнительные сведения об использовании земельного участка	—
8.	Кадастровый или иной государственный учетный номер (инвентарный) здания, сооружения, объекта незавершенного строительства, расположенного на земельном участке	—
9.	Сведения о земельных участках (землях общего пользования, территории общего пользования), посредством которых обеспечивается доступ	23:42:0710001:1036
10.	Иные сведения	Установление границ производилось на основании сведений, содержащихся на чертеже садово-огороднического товарищества «с/т «Спутник» с учетом фактической ситуации на местности. В результате уточнения описания местоположения границ ЗУ 23:42:0710001:379 произошло уменьшение площади данного ЗУ в пределах минимального размера ЗУ, установленного ПЗЗ Ейского г/п Ейского р-на (в т.ч. менее 10 % от содержащейся в ЕГРН площади), что допускается в соответствии с п.2. ч.3 ст.42.8 Федерального закона от 24.07.2007 № 221-ФЗ. Доступ к ЗУ обеспечивается посредством ЗУ с КН 23:42:0710001:1036, который является ЗУ общего назначения на территории ведения гражданами садоводства для собственных нужд.
4. Пояснения к сведениям об уточняемом земельном участке с кадастровым номером 23:42:0710001:379 :		
1.	—	

1. Сведения о характерных точках границ уточняемого земельного участка с кадастровым номером 23:42:0710001:378 :

Система координат МСК-23, зона 1 (23) Зона № 1

Обозначение характерных точек границ	Координаты, м				Метод определения координат	Формулы, примененные для расчета средней квадратической погрешности определения координат характерных точек границ (Mt), с подставленными в такие формулы значениями и итоговые (вычисленные) значения Mt, м	Описание закрепления точки
	содержатся в Едином государственном реестре недвижимости		определены в результате выполнения комплексных кадастровых работ				
	X	Y	X	Y			
1	2	3	4	5	6	7	8
н385У	—	—	658 016,78	1 328 044,83	Метод спутниковых геодезических измерений (определений)	√(0,1^2 + 0,1^2) = 0,10	—
855	—	—	658 016,62	1 328 064,73		0,10	
858	—	—	657 991,62	1 328 064,71			
н374У	—	—	657 991,64	1 328 044,71		√(0,1^2 + 0,1^2) = 0,10	
н385У	—	—	658 016,78	1 328 044,83			

2. Сведения о частях границ уточняемого земельного участка с кадастровым номером 23:42:0710001:378 :

Обозначение части границ		Горизонтальное проложение (S), м	Описание прохождения части границ	Сведения о согласовании местоположения границ (согласовано/спорное)
от т.	до т.			
1	2	3	4	5
н385У	855	19,90	—	согласовано
855	858	25,00		
858	н374У	20,00		
н374У	н385У	25,14		

3. Сведения о характеристиках уточняемого земельного участка с кадастровым номером 23:42:0710001:378 :

№ п/п	Наименование характеристики земельного участка	Значение характеристики
1	2	3

1	2	3
1.	Адрес земельного участка	—
1.1.	Сведения о местоположении земельного участка (при отсутствии адреса) в структурированном в соответствии с федеральной информационной адресной системой виде	Российская Федерация, Краснодарский край, Ейский р-н, Ейск г, Широчанка п, Спутник снт, д 278
1.2.	Дополнительные сведения о местоположении земельного участка	—
2.	Площадь земельного участка ± величина погрешности определения (вычисления) площади (Р ± ΔР), м²	500 ± 8,00
3.	Формула, примененная для вычисления предельной погрешности определения площади земельного участка, с подставленными значениями и итоговые (вычисленные) значения	3,5*0,1*√(500) = 8
4.	Площадь земельного участка согласно сведениям Единого государственного реестра недвижимости (Ркад), м²	500,00
5.	Оценка расхождения Р и Ркад (Р - Ркад), м²	0
6.	Предельный минимальный и максимальный размеры земельного участка (Рмин и Рмакс), м²	Рмин = 300 Рмакс = —
7.	Вид (виды) разрешенного использования	Земельные участки садоводческих товариществ
7.1.	Дополнительные сведения об использовании земельного участка	—
8.	Кадастровый или иной государственный учетный номер (инвентарный) здания, сооружения, объекта незавершенного строительства, расположенного на земельном участке	—
9.	Сведения о земельных участках (землях общего пользования, территории общего пользования), посредством которых обеспечивается доступ	23:42:0710001:1036
10.	Иные сведения	Установление границ производилось на основании сведений, содержащихся на чертеже садово-огороднического товарищества «с/т «Спутник» с учетом фактической ситуации на местности. В результате уточнения описания местоположения границ ЗУ 23:42:0710001:378, площадь данного ЗУ не изменилась по сравнению со сведениями о площади, содержащимися в ЕГРН. Доступ к ЗУ обеспечивается посредством ЗУ с КН 23:42:0710001:1036, который является ЗУ общего назначения на территории ведения гражданами садоводства для собственных нужд.
4. Пояснения к сведениям об уточняемом земельном участке с кадастровым номером 23:42:0710001:378 :		
1.	—	

1. Сведения о характерных точках границ уточняемого земельного участка с кадастровым номером 23:42:0710001:376 :

Система координат МСК-23, зона 1 (23) Зона № 1

Обозначение характерных точек границ	Координаты, м				Метод определения координат	Формулы, примененные для расчета средней квадратической погрешности определения координат характерных точек границ (Mt), с подставленными в такие формулы значениями и итоговые (вычисленные) значения Mt, м	Описание закрепления точки
	содержатся в Едином государственном реестре недвижимости		определены в результате выполнения комплексных кадастровых работ				
	X	Y	X	Y			
1	2	3	4	5	6	7	8
н325У	—	—	658 046,52	1 327 885,47	Метод спутниковых геодезических измерений (определений)	√(0,1^2 + 0,1^2) = 0,10	—
946	—	—	658 071,85	1 327 885,36		0,10	
н326У	—	—	658 071,85	1 327 905,36		√(0,1^2 + 0,1^2) = 0,10	
187	—	—	658 046,22	1 327 905,35		0,10	Угол забора (изгороди, ограды)
н325У	—	—	658 046,52	1 327 885,47		√(0,1^2 + 0,1^2) = 0,10	—

2. Сведения о частях границ уточняемого земельного участка с кадастровым номером 23:42:0710001:376 :

Обозначение части границ		Горизонтальное проложение (S), м	Описание прохождения части границ	Сведения о согласовании местоположения границ (согласовано/спорное)
от т.	до т.			
1	2	3	4	5
н325У	946	25,33	—	согласовано
946	н326У	20,00		
н326У	187	25,63		
187	н325У	19,88		

3. Сведения о характеристиках уточняемого земельного участка с кадастровым номером 23:42:0710001:376 :

№ п/п	Наименование характеристики земельного участка	Значение характеристики
1	2	3

1	2	3
1.	Адрес земельного участка	—
1.1.	Сведения о местоположении земельного участка (при отсутствии адреса) в структурированном в соответствии с федеральной информационной адресной системой виде	Российская Федерация, Краснодарский край, Ейский р-н, Ейск г, Широчанка п, Спутник снт, уч 264
1.2.	Дополнительные сведения о местоположении земельного участка	—
2.	Площадь земельного участка ± величина погрешности определения (вычисления) площади (Р ± ΔР), м²	508 ± 8,00
3.	Формула, примененная для вычисления предельной погрешности определения площади земельного участка, с подставленными значениями и итоговые (вычисленные) значения	3,5*0,1*√(508) = 8
4.	Площадь земельного участка согласно сведениям Единого государственного реестра недвижимости (Ркад), м²	500,00
5.	Оценка расхождения Р и Ркад (Р - Ркад), м²	8
6.	Предельный минимальный и максимальный размеры земельного участка (Рмин и Рмакс), м²	Рмин = 300 Рмакс = —
7.	Вид (виды) разрешенного использования	Земельные участки садоводческих товариществ
7.1.	Дополнительные сведения об использовании земельного участка	—
8.	Кадастровый или иной государственный учетный номер (инвентарный) здания, сооружения, объекта незавершенного строительства, расположенного на земельном участке	23:42:0710001:647
9.	Сведения о земельных участках (землях общего пользования, территории общего пользования), посредством которых обеспечивается доступ	23:42:0710001:1036
10.	Иные сведения	Установление границ производилось на основании сведений, содержащихся на чертеже садово-огороднического товарищества «с/т «Спутник» с учетом фактической ситуации на местности. В результате уточнения описания местоположения границ ЗУ 23:42:0710001:376 произошло увеличение площади данного ЗУ в пределах минимального размера ЗУ, установленного ПЗЗ Ейского г/п Ейского р-на (в т.ч. не более 10 % от содержащейся в ЕГРН площади), что допускается в соответствии с п.2. ч.3 ст.42.8 Федерального закона от 24.07.2007 № 221-ФЗ. Доступ к ЗУ обеспечивается посредством ЗУ с КН 23:42:0710001:1036, который является ЗУ общего назначения на территории ведения гражданами садоводства для собственных нужд.
4. Пояснения к сведениям об уточняемом земельном участке с кадастровым номером 23:42:0710001:376 :		
1.	—	

1. Сведения о характерных точках границ уточняемого земельного участка с кадастровым номером 23:42:0710001:375 :

Система координат МСК-23, зона 1 (23) Зона № 1

Обозначение характерных точек границ	Координаты, м				Метод определения координат	Формулы, примененные для расчета средней квадратической погрешности определения координат характерных точек границ (Mt), с подставленными в такие формулы значениями и итоговые (вычисленные) значения Mt, м	Описание закрепления точки
	содержатся в Едином государственном реестре недвижимости		определены в результате выполнения комплексных кадастровых работ				
	X	Y	X	Y			
1	2	3	4	5	6	7	8
733	—	—	658 070,83	1 328 025,04	Метод спутниковых геодезических измерений (определений)	0,10	—
н306У	—	—	658 046,27	1 328 025,15		√(0,1^2 + 0,1^2) = 0,10	
115	—	—	658 046,48	1 328 005,15		0,10	Временный межевой знак
785	—	—	658 070,79	1 328 005,41			—
733	—	—	658 070,83	1 328 025,04			

2. Сведения о частях границ уточняемого земельного участка с кадастровым номером 23:42:0710001:375 :

Обозначение части границ		Горизонтальное проложение (S), м	Описание прохождения части границ	Сведения о согласовании местоположения границ (согласовано/спорное)
от т.	до т.			
1	2	3	4	5
733	н306У	24,56	—	согласовано
н306У	115	20,00		
115	785	24,31		
785	733	19,63		

3. Сведения о характеристиках уточняемого земельного участка с кадастровым номером 23:42:0710001:375 :

№ п/п	Наименование характеристики земельного участка	Значение характеристики
1	2	3

1	2	3
1.	Адрес земельного участка	—
1.1.	Сведения о местоположении земельного участка (при отсутствии адреса) в структурированном в соответствии с федеральной информационной адресной системой виде	Российская Федерация, Краснодарский край, Ейский р-н, Ейск г, Широчанка п, Спутник снт, д 252
1.2.	Дополнительные сведения о местоположении земельного участка	—
2.	Площадь земельного участка ± величина погрешности определения (вычисления) площади (Р ± ΔР), м²	484 ± 8,00
3.	Формула, примененная для вычисления предельной погрешности определения площади земельного участка, с подставленными значениями и итоговые (вычисленные) значения	3,5*0,1*√(484) = 8
4.	Площадь земельного участка согласно сведениям Единого государственного реестра недвижимости (Ркад), м²	500,00
5.	Оценка расхождения Р и Ркад (Р - Ркад), м²	16
6.	Предельный минимальный и максимальный размеры земельного участка (Рмин и Рмакс), м²	Рмин = 300 Рмакс = —
7.	Вид (виды) разрешенного использования	Земельные участки садоводческих товариществ
7.1.	Дополнительные сведения об использовании земельного участка	—
8.	Кадастровый или иной государственный учетный номер (инвентарный) здания, сооружения, объекта незавершенного строительства, расположенного на земельном участке	—
9.	Сведения о земельных участках (землях общего пользования, территории общего пользования), посредством которых обеспечивается доступ	23:42:0710001:1036
10.	Иные сведения	Установление границ производилось на основании сведений, содержащихся на чертеже садово-огороднического товарищества «с/т «Спутник» с учетом фактической ситуации на местности. В результате уточнения описания местоположения границ ЗУ 23:42:0710001:375 произошло уменьшение площади данного ЗУ в пределах минимального размера ЗУ, установленного ПЗЗ Ейского г/п Ейского р-на (в т.ч. менее 10 % от содержащейся в ЕГРН площади), что допускается в соответствии с п.2. ч.3 ст.42.8 Федерального закона от 24.07.2007 № 221-ФЗ. Доступ к ЗУ обеспечивается посредством ЗУ с КН 23:42:0710001:1036, который является ЗУ общего назначения на территории ведения гражданами садоводства для собственных нужд.
4. Пояснения к сведениям об уточняемом земельном участке с кадастровым номером 23:42:0710001:375 :		
1.	—	

1. Сведения о характерных точках границ уточняемого земельного участка с кадастровым номером 23:42:0710001:373 :

Система координат МСК-23, зона 1 (23) Зона № 1

Обозначение характерных точек границ	Координаты, м				Метод определения координат	Формулы, примененные для расчета средней квадратической погрешности определения координат характерных точек границ (Mt), с подставленными в такие формулы значениями и итоговые (вычисленные) значения Mt, м	Описание закрепления точки
	содержатся в Едином государственном реестре недвижимости		определены в результате выполнения комплексных кадастровых работ				
	X	Y	X	Y			
1	2	3	4	5	6	7	8
585	—	—	658 046,28	1 328 044,85	Метод спутниковых геодезических измерений (определений)	0,10	Долговременный межевой знак
н306У	—	—	658 046,27	1 328 025,15		√(0,1^2 + 0,1^2) = 0,10	—
733	—	—	658 070,83	1 328 025,04		0,10	
732	—	—	658 070,90	1 328 045,28			
585	—	—	658 046,28	1 328 044,85			Долговременный межевой знак

2. Сведения о частях границ уточняемого земельного участка с кадастровым номером 23:42:0710001:373 :

Обозначение части границ		Горизонтальное проложение (S), м	Описание прохождения части границ	Сведения о согласовании местоположения границ (согласовано/спорное)
от т.	до т.			
1	2	3	4	5
585	н306У	19,70	—	согласовано
н306У	733	24,56		
733	732	20,24		
732	585	24,62		

3. Сведения о характеристиках уточняемого земельного участка с кадастровым номером 23:42:0710001:373 :

№ п/п	Наименование характеристики земельного участка	Значение характеристики
1	2	3

1	2	3
1.	Адрес земельного участка	—
1.1.	Сведения о местоположении земельного участка (при отсутствии адреса) в структурированном в соответствии с федеральной информационной адресной системой виде	Российская Федерация, Краснодарский край, Ейский р-н, Ейск г, Широчанка п, Спутник снт, д 250
1.2.	Дополнительные сведения о местоположении земельного участка	—
2.	Площадь земельного участка ± величина погрешности определения (вычисления) площади (Р ± ΔР), м²	491 ± 8,00
3.	Формула, примененная для вычисления предельной погрешности определения площади земельного участка, с подставленными значениями и итоговые (вычисленные) значения	3,5*0,1*√(491) = 8
4.	Площадь земельного участка согласно сведениям Единого государственного реестра недвижимости (Ркад), м²	500,00
5.	Оценка расхождения Р и Ркад (Р - Ркад), м²	9
6.	Предельный минимальный и максимальный размеры земельного участка (Рмин и Рмакс), м²	Рмин = 300 Рмакс = —
7.	Вид (виды) разрешенного использования	Земельные участки садоводческих товариществ
7.1.	Дополнительные сведения об использовании земельного участка	—
8.	Кадастровый или иной государственный учетный номер (инвентарный) здания, сооружения, объекта незавершенного строительства, расположенного на земельном участке	—
9.	Сведения о земельных участках (землях общего пользования, территории общего пользования), посредством которых обеспечивается доступ	23:42:0710001:1036
10.	Иные сведения	Установление границ производилось на основании сведений, содержащихся на чертеже садово-огороднического товарищества «с/т «Спутник» с учетом фактической ситуации на местности. В результате уточнения описания местоположения границ ЗУ 23:42:0710001:373 произошло уменьшение площади данного ЗУ в пределах минимального размера ЗУ, установленного ПЗЗ Ейского г/п Ейского р-на (в т.ч. менее 10 % от содержащейся в ЕГРН площади), что допускается в соответствии с п.2. ч.3 ст.42.8 Федерального закона от 24.07.2007 № 221-ФЗ. Доступ к ЗУ обеспечивается посредством ЗУ с КН 23:42:0710001:1036, который является ЗУ общего назначения на территории ведения гражданами садоводства для собственных нужд.
4. Пояснения к сведениям об уточняемом земельном участке с кадастровым номером 23:42:0710001:373 :		
1.	—	

1. Сведения о характерных точках границ уточняемого земельного участка с кадастровым номером 23:42:0710001:370 :

Система координат МСК-23, зона 1 (23) Зона № 1

Обозначение характерных точек границ	Координаты, м				Метод определения координат	Формулы, примененные для расчета средней квадратической погрешности определения координат характерных точек границ (Mt), с подставленными в такие формулы значениями и итоговые (вычисленные) значения Mt, м	Описание закрепления точки
	содержатся в Едином государственном реестре недвижимости		определены в результате выполнения комплексных кадастровых работ				
	X	Y	X	Y			
1	2	3	4	5	6	7	8
944	—	—	658 096,97	1 327 865,52	Метод спутниковых геодезических измерений (определений)	0,10	—
795	—	—	658 071,97	1 327 865,37			
796	—	—	658 071,96	1 327 845,43			
н382У	—	—	658 096,98	1 327 845,80		√(0,1^2 + 0,1^2) = 0,10	
944	—	—	658 096,97	1 327 865,52		0,10	

2. Сведения о частях границ уточняемого земельного участка с кадастровым номером 23:42:0710001:370 :

Обозначение части границ		Горизонтальное проложение (S), м	Описание прохождения части границ	Сведения о согласовании местоположения границ (согласовано/спорное)
от т.	до т.			
1	2	3	4	5
944	795	25,00	—	согласовано
795	796	19,94		
796	н382У	25,02		
н382У	944	19,72		

3. Сведения о характеристиках уточняемого земельного участка с кадастровым номером 23:42:0710001:370 :

№ п/п	Наименование характеристики земельного участка	Значение характеристики
1	2	3

1	2	3
1.	Адрес земельного участка	—
1.1.	Сведения о местоположении земельного участка (при отсутствии адреса) в структурированном в соответствии с федеральной информационной адресной системой виде	Российская Федерация, Краснодарский край, Ейский р-н, Ейск г, Широчанка п, Спутник снт, д 239
1.2.	Дополнительные сведения о местоположении земельного участка	—
2.	Площадь земельного участка ± величина погрешности определения (вычисления) площади (Р ± ΔР), м²	496 ± 8,00
3.	Формула, примененная для вычисления предельной погрешности определения площади земельного участка, с подставленными значениями и итоговые (вычисленные) значения	3,5*0,1*√(496) = 8
4.	Площадь земельного участка согласно сведениям Единого государственного реестра недвижимости (Ркад), м²	500,00
5.	Оценка расхождения Р и Ркад (Р - Ркад), м²	4
6.	Предельный минимальный и максимальный размеры земельного участка (Рмин и Рмакс), м²	Рмин = 300 Рмакс = —
7.	Вид (виды) разрешенного использования	Земельные участки садоводческих товариществ
7.1.	Дополнительные сведения об использовании земельного участка	—
8.	Кадастровый или иной государственный учетный номер (инвентарный) здания, сооружения, объекта незавершенного строительства, расположенного на земельном участке	—
9.	Сведения о земельных участках (землях общего пользования, территории общего пользования), посредством которых обеспечивается доступ	23:42:0710001:1036
10.	Иные сведения	Установление границ производилось на основании сведений, содержащихся на чертеже садово-огороднического товарищества «с/т «Спутник» с учетом фактической ситуации на местности. В результате уточнения описания местоположения границ ЗУ 23:42:0710001:370, площадь данного ЗУ не изменилась по сравнению со сведениями о площади, содержащимися в ЕГРН. Доступ к ЗУ обеспечивается посредством ЗУ с КН 23:42:0710001:1036, который является ЗУ общего назначения на территории ведения гражданами садоводства для собственных нужд.
4. Пояснения к сведениям об уточняемом земельном участке с кадастровым номером 23:42:0710001:370 :		
1.	—	

1. Сведения о характерных точках границ уточняемого земельного участка с кадастровым номером 23:42:0710001:369 :

Система координат МСК-23, зона 1 (23) Зона № 1

Обозначение характерных точек границ	Координаты, м				Метод определения координат	Формулы, примененные для расчета средней квадратической погрешности определения координат характерных точек границ (Mt), с подставленными в такие формулы значениями и итоговые (вычисленные) значения Mt, м	Описание закрепления точки
	содержатся в Едином государственном реестре недвижимости		определены в результате выполнения комплексных кадастровых работ				
	X	Y	X	Y			
1	2	3	4	5	6	7	8
н352У	—	—	658 071,09	1 327 985,27	Метод спутниковых геодезических измерений (определений)	√(0,1^2 + 0,1^2) = 0,10	—
1	—	—	658 071,12	1 327 965,12		0,10	
н314У	—	—	658 096,24	1 327 965,30		√(0,1^2 + 0,1^2) = 0,10	
н448У	—	—	658 096,10	1 327 985,30			
н352У	—	—	658 071,09	1 327 985,27			

2. Сведения о частях границ уточняемого земельного участка с кадастровым номером 23:42:0710001:369 :

Обозначение части границ		Горизонтальное проложение (S), м	Описание прохождения части границ	Сведения о согласовании местоположения границ (согласовано/спорное)
от т.	до т.			
1	2	3	4	5
н352У	1	20,15	—	согласовано
1	н314У	25,12		
н314У	н448У	20,00		
н448У	н352У	25,01		

3. Сведения о характеристиках уточняемого земельного участка с кадастровым номером 23:42:0710001:369 :

№ п/п	Наименование характеристики земельного участка	Значение характеристики
1	2	3

1	2	3
1.	Адрес земельного участка	—
1.1.	Сведения о местоположении земельного участка (при отсутствии адреса) в структурированном в соответствии с федеральной информационной адресной системой виде	Российская Федерация, Краснодарский край, Ейский р-н, с/т "Спутник" тер, д 227
1.2.	Дополнительные сведения о местоположении земельного участка	—
2.	Площадь земельного участка ± величина погрешности определения (вычисления) площади (Р ± ΔР), м²	503 ± 8,00
3.	Формула, примененная для вычисления предельной погрешности определения площади земельного участка, с подставленными значениями и итоговые (вычисленные) значения	3,5*0,1*√(503) = 8
4.	Площадь земельного участка согласно сведениям Единого государственного реестра недвижимости (Ркад), м²	500,00
5.	Оценка расхождения Р и Ркад (Р - Ркад), м²	3
6.	Предельный минимальный и максимальный размеры земельного участка (Рмин и Рмакс), м²	Рмин = 300 Рмакс = —
7.	Вид (виды) разрешенного использования	Земельные участки садоводческих товариществ
7.1.	Дополнительные сведения об использовании земельного участка	—
8.	Кадастровый или иной государственный учетный номер (инвентарный) здания, сооружения, объекта незавершенного строительства, расположенного на земельном участке	—
9.	Сведения о земельных участках (землях общего пользования, территории общего пользования), посредством которых обеспечивается доступ	23:42:0710001:1036
10.	Иные сведения	Установление границ производилось на основании сведений, содержащихся на чертеже садово-огороднического товарищества «с/т «Спутник» с учетом фактической ситуации на местности. В результате уточнения описания местоположения границ ЗУ 23:42:0710001:369 произошло увеличение площади данного ЗУ в пределах минимального размера ЗУ, установленного ПЗЗ Ейского г/п Ейского р-на (в т.ч. не более 10 % от содержащейся в ЕГРН площади), что допускается в соответствии с п.2. ч.3 ст.42.8 Федерального закона от 24.07.2007 № 221-ФЗ. Доступ к ЗУ обеспечивается посредством ЗУ с КН 23:42:0710001:1036, который является ЗУ общего назначения на территории ведения гражданами садоводства для собственных нужд.
4. Пояснения к сведениям об уточняемом земельном участке с кадастровым номером 23:42:0710001:369 :		
1.	—	

1. Сведения о характерных точках границ уточняемого земельного участка с кадастровым номером 23:42:0710001:368 :

Система координат МСК-23, зона 1 (23) Зона № 1

Обозначение характерных точек границ	Координаты, м				Метод определения координат	Формулы, примененные для расчета средней квадратической погрешности определения координат характерных точек границ (Mt), с подставленными в такие формулы значениями и итоговые (вычисленные) значения Mt, м	Описание закрепления точки
	содержатся в Едином государственном реестре недвижимости		определены в результате выполнения комплексных кадастровых работ				
	X	Y	X	Y			
1	2	3	4	5	6	7	8
604	—	—	658 125,09	1 328 025,52	Метод спутниковых геодезических измерений (определений)	0,10	—
613	—	—	658 124,99	1 328 045,61			
н449У	—	—	658 099,99	1 328 045,45		√(0,1^2 + 0,1^2) = 0,10	
н412У	—	—	658 100,12	1 328 025,45			
604	—	—	658 125,09	1 328 025,52		0,10	

2. Сведения о частях границ уточняемого земельного участка с кадастровым номером 23:42:0710001:368 :

Обозначение части границ		Горизонтальное проложение (S), м	Описание прохождения части границ	Сведения о согласовании местоположения границ (согласовано/спорное)
от т.	до т.			
1	2	3	4	5
604	613	20,09	—	согласовано
613	н449У	25,00		
н449У	н412У	20,00		
н412У	604	24,97		

3. Сведения о характеристиках уточняемого земельного участка с кадастровым номером 23:42:0710001:368 :

№ п/п	Наименование характеристики земельного участка	Значение характеристики
1	2	3

1	2	3
1.	Адрес земельного участка	—
1.1.	Сведения о местоположении земельного участка (при отсутствии адреса) в структурированном в соответствии с федеральной информационной адресной системой виде	Российская Федерация, Краснодарский край, Ейский р-н, Ейск г, Широчанка п, Спутник снт, д 220
1.2.	Дополнительные сведения о местоположении земельного участка	—
2.	Площадь земельного участка ± величина погрешности определения (вычисления) площади (Р ± ΔР), м²	501 ± 8,00
3.	Формула, примененная для вычисления предельной погрешности определения площади земельного участка, с подставленными значениями и итоговые (вычисленные) значения	3,5*0,1*√(501) = 8
4.	Площадь земельного участка согласно сведениям Единого государственного реестра недвижимости (Ркад), м²	500,00
5.	Оценка расхождения Р и Ркад (Р - Ркад), м²	1
6.	Предельный минимальный и максимальный размеры земельного участка (Рмин и Рмакс), м²	Рмин = 300 Рмакс = —
7.	Вид (виды) разрешенного использования	Земельные участки садоводческих товариществ
7.1.	Дополнительные сведения об использовании земельного участка	—
8.	Кадастровый или иной государственный учетный номер (инвентарный) здания, сооружения, объекта незавершенного строительства, расположенного на земельном участке	—
9.	Сведения о земельных участках (землях общего пользования, территории общего пользования), посредством которых обеспечивается доступ	23:42:0710001:1036
10.	Иные сведения	Установление границ производилось на основании сведений, содержащихся на чертеже садово-огороднического товарищества «с/т «Спутник» с учетом фактической ситуации на местности. В результате уточнения описания местоположения границ ЗУ 23:42:0710001:368 произошло увеличение площади данного ЗУ в пределах минимального размера ЗУ, установленного ПЗЗ Ейского г/п Ейского р-на (в т.ч. не более 10 % от содержащейся в ЕГРН площади), что допускается в соответствии с п.2. ч.3 ст.42.8 Федерального закона от 24.07.2007 № 221-ФЗ. Доступ к ЗУ обеспечивается посредством ЗУ с КН 23:42:0710001:1036, который является ЗУ общего назначения на территории ведения гражданами садоводства для собственных нужд.
4. Пояснения к сведениям об уточняемом земельном участке с кадастровым номером 23:42:0710001:368 :		
1.	—	

1. Сведения о характерных точках границ уточняемого земельного участка с кадастровым номером 23:42:0710001:366 :

Система координат МСК-23, зона 1 (23) Зона № 1

Обозначение характерных точек границ	Координаты, м				Метод определения координат	Формулы, примененные для расчета средней квадратической погрешности определения координат характерных точек границ (Mt), с подставленными в такие формулы значениями и итоговые (вычисленные) значения Mt, м	Описание закрепления точки
	содержатся в Едином государственном реестре недвижимости		определены в результате выполнения комплексных кадастровых работ				
	X	Y	X	Y			
1	2	3	4	5	6	7	8
739	—	—	658 150,80	1 327 845,62	Метод спутниковых геодезических измерений (определений)	0,10	—
н384У	—	—	658 151,10	1 327 865,79		√(0,1^2 + 0,1^2) = 0,10	
487	—	—	658 125,83	1 327 865,50		0,10	
740	—	—	658 125,80	1 327 845,71			
739	—	—	658 150,80	1 327 845,62			

2. Сведения о частях границ уточняемого земельного участка с кадастровым номером 23:42:0710001:366 :

Обозначение части границ		Горизонтальное проложение (S), м	Описание прохождения части границ	Сведения о согласовании местоположения границ (согласовано/спорное)
от т.	до т.			
1	2	3	4	5
739	н384У	20,17	—	согласовано
н384У	487	25,27		
487	740	19,79		
740	739	25,00		

3. Сведения о характеристиках уточняемого земельного участка с кадастровым номером 23:42:0710001:366 :

№ п/п	Наименование характеристики земельного участка	Значение характеристики
1	2	3

1	2	3
1.	Адрес земельного участка	—
1.1.	Сведения о местоположении земельного участка (при отсутствии адреса) в структурированном в соответствии с федеральной информационной адресной системой виде	Российская Федерация, Краснодарский край, Ейский р-н, Ейск г, Широчанка п, Спутник снт, уч 209
1.2.	Дополнительные сведения о местоположении земельного участка	—
2.	Площадь земельного участка ± величина погрешности определения (вычисления) площади (Р ± ΔР), м²	502 ± 8,00
3.	Формула, примененная для вычисления предельной погрешности определения площади земельного участка, с подставленными значениями и итоговые (вычисленные) значения	3,5*0,1*√(502) = 8
4.	Площадь земельного участка согласно сведениям Единого государственного реестра недвижимости (Ркад), м²	500,00
5.	Оценка расхождения Р и Ркад (Р - Ркад), м²	2
6.	Предельный минимальный и максимальный размеры земельного участка (Рмин и Рмакс), м²	Рмин = 300 Рмакс = —
7.	Вид (виды) разрешенного использования	Земельные участки садоводческих товариществ
7.1.	Дополнительные сведения об использовании земельного участка	—
8.	Кадастровый или иной государственный учетный номер (инвентарный) здания, сооружения, объекта незавершенного строительства, расположенного на земельном участке	—
9.	Сведения о земельных участках (землях общего пользования, территории общего пользования), посредством которых обеспечивается доступ	23:42:0710001:1036
10.	Иные сведения	Установление границ производилось на основании сведений, содержащихся на чертеже садово-огороднического товарищества «с/т «Спутник» с учетом фактической ситуации на местности. В результате уточнения описания местоположения границ ЗУ 23:42:0710001:366 произошло увеличение площади данного ЗУ в пределах минимального размера ЗУ, установленного ПЗЗ Ейского г/п Ейского р-на (в т.ч. не более 10 % от содержащейся в ЕГРН площади), что допускается в соответствии с п.2. ч.3 ст.42.8 Федерального закона от 24.07.2007 № 221-ФЗ. Доступ к ЗУ обеспечивается посредством ЗУ с КН 23:42:0710001:1036, который является ЗУ общего назначения на территории ведения гражданами садоводства для собственных нужд.
4. Пояснения к сведениям об уточняемом земельном участке с кадастровым номером 23:42:0710001:366 :		
1.	—	

1. Сведения о характерных точках границ уточняемого земельного участка с кадастровым номером 23:42:0710001:365 :

Система координат МСК-23, зона 1 (23) Зона № 1

Обозначение характерных точек границ	Координаты, м				Метод определения координат	Формулы, примененные для расчета средней квадратической погрешности определения координат характерных точек границ (Mt), с подставленными в такие формулы значениями и итоговые (вычисленные) значения Mt, м	Описание закрепления точки
	содержатся в Едином государственном реестре недвижимости		определены в результате выполнения комплексных кадастровых работ				
	X	Y	X	Y			
1	2	3	4	5	6	7	8
488	—	—	658 125,75	1 327 885,60	Метод спутниковых геодезических измерений (определений)	0,10	—
487	—	—	658 125,83	1 327 865,50			
н384У	—	—	658 151,10	1 327 865,79		√(0,1^2 + 0,1^2) = 0,10	
593	—	—	658 150,95	1 327 885,79		0,10	
488	—	—	658 125,75	1 327 885,60			

2. Сведения о частях границ уточняемого земельного участка с кадастровым номером 23:42:0710001:365 :

Обозначение части границ		Горизонтальное проложение (S), м	Описание прохождения части границ	Сведения о согласовании местоположения границ (согласовано/спорное)
от т.	до т.			
1	2	3	4	5
488	487	20,10	—	согласовано
487	н384У	25,27		
н384У	593	20,00		
593	488	25,20		

3. Сведения о характеристиках уточняемого земельного участка с кадастровым номером 23:42:0710001:365 :

№ п/п	Наименование характеристики земельного участка	Значение характеристики
1	2	3

1	2	3
1.	Адрес земельного участка	—
1.1.	Сведения о местоположении земельного участка (при отсутствии адреса) в структурированном в соответствии с федеральной информационной адресной системой виде	Российская Федерация, Краснодарский край, Ейский р-н, Ейск г, Широчанка п, Спутник снт, уч 207
1.2.	Дополнительные сведения о местоположении земельного участка	—
2.	Площадь земельного участка ± величина погрешности определения (вычисления) площади (Р ± ΔР), м²	506 ± 8,00
3.	Формула, примененная для вычисления предельной погрешности определения площади земельного участка, с подставленными значениями и итоговые (вычисленные) значения	3,5*0,1*√(506) = 8
4.	Площадь земельного участка согласно сведениям Единого государственного реестра недвижимости (Ркад), м²	500,00
5.	Оценка расхождения Р и Ркад (Р - Ркад), м²	6
6.	Предельный минимальный и максимальный размеры земельного участка (Рмин и Рмакс), м²	Рмин = 300 Рмакс = —
7.	Вид (виды) разрешенного использования	Земельные участки садоводческих товариществ
7.1.	Дополнительные сведения об использовании земельного участка	—
8.	Кадастровый или иной государственный учетный номер (инвентарный) здания, сооружения, объекта незавершенного строительства, расположенного на земельном участке	—
9.	Сведения о земельных участках (землях общего пользования, территории общего пользования), посредством которых обеспечивается доступ	23:42:0710001:1036
10.	Иные сведения	Установление границ производилось на основании сведений, содержащихся на чертеже садово-огороднического товарищества «с/т «Спутник» с учетом фактической ситуации на местности. В результате уточнения описания местоположения границ ЗУ 23:42:0710001:365 произошло увеличение площади данного ЗУ в пределах минимального размера ЗУ, установленного ПЗЗ Ейского г/п Ейского р-на (в т.ч. не более 10 % от содержащейся в ЕГРН площади), что допускается в соответствии с п.2. ч.3 ст.42.8 Федерального закона от 24.07.2007 № 221-ФЗ. Доступ к ЗУ обеспечивается посредством ЗУ с КН 23:42:0710001:1036, который является ЗУ общего назначения на территории ведения гражданами садоводства для собственных нужд.
4. Пояснения к сведениям об уточняемом земельном участке с кадастровым номером 23:42:0710001:365 :		
1.	—	

1. Сведения о характерных точках границ уточняемого земельного участка с кадастровым номером 23:42:0710001:361 :

Система координат МСК-23, зона 1 (23) Зона № 1

Обозначение характерных точек границ	Координаты, м				Метод определения координат	Формулы, примененные для расчета средней квадратической погрешности определения координат характерных точек границ (Mt), с подставленными в такие формулы значениями и итоговые (вычисленные) значения Mt, м	Описание закрепления точки
	содержатся в Едином государственном реестре недвижимости		определены в результате выполнения комплексных кадастровых работ				
	X	Y	X	Y			
1	2	3	4	5	6	7	8
н419У	—	—	658 179,60	1 327 966,05	Метод спутниковых геодезических измерений (определений)	√(0,1^2 + 0,1^2) = 0,10	—
н428У	—	—	658 154,38	1 327 966,95			
128	—	—	658 154,79	1 327 945,45		0,10	
н350У	—	—	658 179,85	1 327 946,36		√(0,1^2 + 0,1^2) = 0,10	
н419У	—	—	658 179,60	1 327 966,05			

2. Сведения о частях границ уточняемого земельного участка с кадастровым номером 23:42:0710001:361 :

Обозначение части границ		Горизонтальное проложение (S), м	Описание прохождения части границ	Сведения о согласовании местоположения границ (согласовано/спорное)
от т.	до т.			
1	2	3	4	5
н419У	н428У	25,24	—	согласовано
н428У	128	21,50		
128	н350У	25,08		
н350У	н419У	19,69		

3. Сведения о характеристиках уточняемого земельного участка с кадастровым номером 23:42:0710001:361 :

№ п/п	Наименование характеристики земельного участка	Значение характеристики
1	2	3

1	2	3
1.	Адрес земельного участка	—
1.1.	Сведения о местоположении земельного участка (при отсутствии адреса) в структурированном в соответствии с федеральной информационной адресной системой виде	Российская Федерация, Краснодарский край, Ейский р-н, Ейск г, Широчанка п, Спутник снт, уч 198
1.2.	Дополнительные сведения о местоположении земельного участка	—
2.	Площадь земельного участка ± величина погрешности определения (вычисления) площади (Р ± ΔР), м²	518 ± 8,00
3.	Формула, примененная для вычисления предельной погрешности определения площади земельного участка, с подставленными значениями и итоговые (вычисленные) значения	3,5*0,1*√(518) = 8
4.	Площадь земельного участка согласно сведениям Единого государственного реестра недвижимости (Ркад), м²	500,00
5.	Оценка расхождения Р и Ркад (Р - Ркад), м²	18
6.	Предельный минимальный и максимальный размеры земельного участка (Рмин и Рмакс), м²	Рмин = 300 Рмакс = —
7.	Вид (виды) разрешенного использования	Земельные участки садоводческих товариществ
7.1.	Дополнительные сведения об использовании земельного участка	—
8.	Кадастровый или иной государственный учетный номер (инвентарный) здания, сооружения, объекта незавершенного строительства, расположенного на земельном участке	—
9.	Сведения о земельных участках (землях общего пользования, территории общего пользования), посредством которых обеспечивается доступ	23:42:0710001:1036
10.	Иные сведения	Установление границ производилось на основании сведений, содержащихся на чертеже садово-огороднического товарищества «с/т «Спутник» с учетом фактической ситуации на местности. В результате уточнения описания местоположения границ ЗУ 23:42:0710001:361 произошло увеличение площади данного ЗУ в пределах минимального размера ЗУ, установленного ПЗЗ Ейского г/п Ейского р-на (в т.ч. не более 10 % от содержащейся в ЕГРН площади), что допускается в соответствии с п.2. ч.3 ст.42.8 Федерального закона от 24.07.2007 № 221-ФЗ. Доступ к ЗУ обеспечивается посредством ЗУ с КН 23:42:0710001:1036, который является ЗУ общего назначения на территории ведения гражданами садоводства для собственных нужд.
4. Пояснения к сведениям об уточняемом земельном участке с кадастровым номером 23:42:0710001:361 :		
1.	—	

1. Сведения о характерных точках границ уточняемого земельного участка с кадастровым номером 23:42:0710001:354 :

Система координат МСК-23, зона 1 (23) Зона № 1

Обозначение характерных точек границ	Координаты, м				Метод определения координат	Формулы, примененные для расчета средней квадратической погрешности определения координат характерных точек границ (Mt), с подставленными в такие формулы значениями и итоговые (вычисленные) значения Mt, м	Описание закрепления точки
	содержатся в Едином государственном реестре недвижимости		определены в результате выполнения комплексных кадастровых работ				
	X	Y	X	Y			
1	2	3	4	5	6	7	8
607	—	—	658 179,16	1 328 046,13	Метод спутниковых геодезических измерений (определений)	0,10	—
н313У	—	—	658 178,95	1 328 065,71		√(0,1^2 + 0,1^2) = 0,10	
н293У	—	—	658 153,80	1 328 065,95			
608	—	—	658 153,72	1 328 045,94		0,10	
607	—	—	658 179,16	1 328 046,13			

2. Сведения о частях границ уточняемого земельного участка с кадастровым номером 23:42:0710001:354 :

Обозначение части границ		Горизонтальное проложение (S), м	Описание прохождения части границ	Сведения о согласовании местоположения границ (согласовано/спорное)
от т.	до т.			
1	2	3	4	5
607	н313У	19,58	—	согласовано
н313У	н293У	25,15		
н293У	608	20,01		
608	607	25,44		

3. Сведения о характеристиках уточняемого земельного участка с кадастровым номером 23:42:0710001:354 :

№ п/п	Наименование характеристики земельного участка	Значение характеристики
1	2	3

1	2	3
1.	Адрес земельного участка	—
1.1.	Сведения о местоположении земельного участка (при отсутствии адреса) в структурированном в соответствии с федеральной информационной адресной системой виде	Российская Федерация, Краснодарский край, Ейский р-н, Ейск г, Широчанка п, Спутник снт, уч 188
1.2.	Дополнительные сведения о местоположении земельного участка	—
2.	Площадь земельного участка ± величина погрешности определения (вычисления) площади (Р ± ΔР), м²	501 ± 8,00
3.	Формула, примененная для вычисления предельной погрешности определения площади земельного участка, с подставленными значениями и итоговые (вычисленные) значения	3,5*0,1*√(501) = 8
4.	Площадь земельного участка согласно сведениям Единого государственного реестра недвижимости (Ркад), м²	500,00
5.	Оценка расхождения Р и Ркад (Р - Ркад), м²	1
6.	Предельный минимальный и максимальный размеры земельного участка (Рмин и Рмакс), м²	Рмин = 300 Рмакс = —
7.	Вид (виды) разрешенного использования	Земельные участки садоводческих товариществ
7.1.	Дополнительные сведения об использовании земельного участка	—
8.	Кадастровый или иной государственный учетный номер (инвентарный) здания, сооружения, объекта незавершенного строительства, расположенного на земельном участке	—
9.	Сведения о земельных участках (землях общего пользования, территории общего пользования), посредством которых обеспечивается доступ	23:42:0710001:1036
10.	Иные сведения	Установление границ производилось на основании сведений, содержащихся на чертеже садово-огороднического товарищества «с/т «Спутник» с учетом фактической ситуации на местности. В результате уточнения описания местоположения границ ЗУ 23:42:0710001:354 произошло увеличение площади данного ЗУ в пределах минимального размера ЗУ, установленного ПЗЗ Ейского г/п Ейского р-на (в т.ч. не более 10 % от содержащейся в ЕГРН площади), что допускается в соответствии с п.2. ч.3 ст.42.8 Федерального закона от 24.07.2007 № 221-ФЗ. Доступ к ЗУ обеспечивается посредством ЗУ с КН 23:42:0710001:1036, который является ЗУ общего назначения на территории ведения гражданами садоводства для собственных нужд.
4. Пояснения к сведениям об уточняемом земельном участке с кадастровым номером 23:42:0710001:354 :		
1.	—	

1. Сведения о характерных точках границ уточняемого земельного участка с кадастровым номером 23:42:0710001:353 :

Система координат МСК-23, зона 1 (23) Зона № 1

Обозначение характерных точек границ	Координаты, м				Метод определения координат	Формулы, примененные для расчета средней квадратической погрешности определения координат характерных точек границ (Mt), с подставленными в такие формулы значениями и итоговые (вычисленные) значения Mt, м	Описание закрепления точки
	содержатся в Едином государственном реестре недвижимости		определены в результате выполнения комплексных кадастровых работ				
	X	Y	X	Y			
1	2	3	4	5	6	7	8
862	—	—	658 178,51	1 328 086,12	Метод спутниковых геодезических измерений (определений)	0,10	—
861	—	—	658 178,57	1 328 106,06			
н300У	—	—	658 153,57	1 328 105,95		√(0,1^2 + 0,1^2) = 0,10	
н375У	—	—	658 153,66	1 328 085,95			
862	—	—	658 178,51	1 328 086,12		0,10	

2. Сведения о частях границ уточняемого земельного участка с кадастровым номером 23:42:0710001:353 :

Обозначение части границ		Горизонтальное проложение (S), м	Описание прохождения части границ	Сведения о согласовании местоположения границ (согласовано/спорное)
от т.	до т.			
1	2	3	4	5
862	861	19,94	—	согласовано
861	н300У	25,00		
н300У	н375У	20,00		
н375У	862	24,85		

3. Сведения о характеристиках уточняемого земельного участка с кадастровым номером 23:42:0710001:353 :

№ п/п	Наименование характеристики земельного участка	Значение характеристики
1	2	3

1	2	3
1.	Адрес земельного участка	—
1.1.	Сведения о местоположении земельного участка (при отсутствии адреса) в структурированном в соответствии с федеральной информационной адресной системой виде	Российская Федерация, Краснодарский край, Ейский р-н, Ейск г, Широчанка п, Спутник снт, уч 184
1.2.	Дополнительные сведения о местоположении земельного участка	—
2.	Площадь земельного участка ± величина погрешности определения (вычисления) площади (Р ± ΔР), м²	498 ± 8,00
3.	Формула, примененная для вычисления предельной погрешности определения площади земельного участка, с подставленными значениями и итоговые (вычисленные) значения	3,5*0,1*√(498) = 8
4.	Площадь земельного участка согласно сведениям Единого государственного реестра недвижимости (Ркад), м²	500,00
5.	Оценка расхождения Р и Ркад (Р - Ркад), м²	2
6.	Предельный минимальный и максимальный размеры земельного участка (Рмин и Рмакс), м²	Рмин = 300 Рмакс = —
7.	Вид (виды) разрешенного использования	Земельные участки садоводческих товариществ
7.1.	Дополнительные сведения об использовании земельного участка	—
8.	Кадастровый или иной государственный учетный номер (инвентарный) здания, сооружения, объекта незавершенного строительства, расположенного на земельном участке	—
9.	Сведения о земельных участках (землях общего пользования, территории общего пользования), посредством которых обеспечивается доступ	23:42:0710001:1036
10.	Иные сведения	Установление границ производилось на основании сведений, содержащихся на чертеже садово-огороднического товарищества «с/т «Спутник» с учетом фактической ситуации на местности. В результате уточнения описания местоположения границ ЗУ 23:42:0710001:353 произошло уменьшение площади данного ЗУ в пределах минимального размера ЗУ, установленного ПЗЗ Ейского г/п Ейского р-на (в т.ч. менее 10 % от содержащейся в ЕГРН площади), что допускается в соответствии с п.2. ч.3 ст.42.8 Федерального закона от 24.07.2007 № 221-ФЗ. Доступ к ЗУ обеспечивается посредством ЗУ с КН 23:42:0710001:1036, который является ЗУ общего назначения на территории ведения гражданами садоводства для собственных нужд.
4. Пояснения к сведениям об уточняемом земельном участке с кадастровым номером 23:42:0710001:353 :		
1.	—	

1. Сведения о характерных точках границ уточняемого земельного участка с кадастровым номером 23:42:0710001:349 :

Система координат МСК-23, зона 1 (23) Зона № 1

Обозначение характерных точек границ	Координаты, м				Метод определения координат	Формулы, примененные для расчета средней квадратической погрешности определения координат характерных точек границ (Mt), с подставленными в такие формулы значениями и итоговые (вычисленные) значения Mt, м	Описание закрепления точки
	содержатся в Едином государственном реестре недвижимости		определены в результате выполнения комплексных кадастровых работ				
	X	Y	X	Y			
1	2	3	4	5	6	7	8
н378У	—	—	658 233,69	1 327 986,39	Метод спутниковых геодезических измерений (определений)	√(0,1^2 + 0,1^2) = 0,10	—
768	—	—	658 233,38	1 328 006,51		0,10	
н391У	—	—	658 208,55	1 328 006,21		√(0,1^2 + 0,1^2) = 0,10	
н425У	—	—	658 208,69	1 327 986,21			
н378У	—	—	658 233,69	1 327 986,39			

2. Сведения о частях границ уточняемого земельного участка с кадастровым номером 23:42:0710001:349 :

Обозначение части границ		Горизонтальное проложение (S), м	Описание прохождения части границ	Сведения о согласовании местоположения границ (согласовано/спорное)
от т.	до т.			
1	2	3	4	5
н378У	768	20,12	—	согласовано
768	н391У	24,83		
н391У	н425У	20,00		
н425У	н378У	25,00		

3. Сведения о характеристиках уточняемого земельного участка с кадастровым номером 23:42:0710001:349 :

№ п/п	Наименование характеристики земельного участка	Значение характеристики
1	2	3

1	2	3
1.	Адрес земельного участка	—
1.1.	Сведения о местоположении земельного участка (при отсутствии адреса) в структурированном в соответствии с федеральной информационной адресной системой виде	Российская Федерация, Краснодарский край, Ейский р-н, Ейск г, Широчанка п, Спутник снт, уч 164
1.2.	Дополнительные сведения о местоположении земельного участка	—
2.	Площадь земельного участка ± величина погрешности определения (вычисления) площади (Р ± ΔР), м²	500 ± 8,00
3.	Формула, примененная для вычисления предельной погрешности определения площади земельного участка, с подставленными значениями и итоговые (вычисленные) значения	3,5*0,1*√(500) = 8
4.	Площадь земельного участка согласно сведениям Единого государственного реестра недвижимости (Ркад), м²	500,00
5.	Оценка расхождения Р и Ркад (Р - Ркад), м²	0
6.	Предельный минимальный и максимальный размеры земельного участка (Рмин и Рмакс), м²	Рмин = 300 Рмакс = —
7.	Вид (виды) разрешенного использования	Для садоводства
7.1.	Дополнительные сведения об использовании земельного участка	—
8.	Кадастровый или иной государственный учетный номер (инвентарный) здания, сооружения, объекта незавершенного строительства, расположенного на земельном участке	—
9.	Сведения о земельных участках (землях общего пользования, территории общего пользования), посредством которых обеспечивается доступ	23:42:0710001:1036
10.	Иные сведения	Установление границ производилось на основании сведений, содержащихся на чертеже садово-огороднического товарищества «с/т «Спутник» с учетом фактической ситуации на местности. В результате уточнения описания местоположения границ ЗУ 23:42:0710001:349, площадь данного ЗУ не изменилась по сравнению со сведениями о площади, содержащимися в ЕГРН. Доступ к ЗУ обеспечивается посредством ЗУ с КН 23:42:0710001:1036, который является ЗУ общего назначения на территории ведения гражданами садоводства для собственных нужд.
4. Пояснения к сведениям об уточняемом земельном участке с кадастровым номером 23:42:0710001:349 :		
1.	—	

1. Сведения о характерных точках границ уточняемого земельного участка с кадастровым номером 23:42:0710001:347 :

Система координат МСК-23, зона 1 (23) Зона № 1

Обозначение характерных точек границ	Координаты, м				Метод определения координат	Формулы, примененные для расчета средней квадратической погрешности определения координат характерных точек границ (Mt), с подставленными в такие формулы значениями и итоговые (вычисленные) значения Mt, м	Описание закрепления точки
	содержатся в Едином государственном реестре недвижимости		определены в результате выполнения комплексных кадастровых работ				
	X	Y	X	Y			
1	2	3	4	5	6	7	8
768	—	—	658 233,38	1 328 006,51	Метод спутниковых геодезических измерений (определений)	0,10	—
767	—	—	658 233,40	1 328 026,38			Временный межевой знак
н397У	—	—	658 208,29	1 328 025,97		√(0,1^2 + 0,1^2) = 0,10	—
н391У	—	—	658 208,55	1 328 006,21			
768	—	—	658 233,38	1 328 006,51		0,10	

2. Сведения о частях границ уточняемого земельного участка с кадастровым номером 23:42:0710001:347 :

Обозначение части границ		Горизонтальное проложение (S), м	Описание прохождения части границ	Сведения о согласовании местоположения границ (согласовано/спорное)
от т.	до т.			
1	2	3	4	5
768	767	19,87	—	согласовано
767	н397У	25,11		
н397У	н391У	19,76		
н391У	768	24,83		

3. Сведения о характеристиках уточняемого земельного участка с кадастровым номером 23:42:0710001:347 :

№ п/п	Наименование характеристики земельного участка	Значение характеристики
1	2	3

1	2	3
1.	Адрес земельного участка	—
1.1.	Сведения о местоположении земельного участка (при отсутствии адреса) в структурированном в соответствии с федеральной информационной адресной системой виде	Российская Федерация, Краснодарский край, Ейский р-н, Ейск г, Широчанка п, Спутник снт, д 162
1.2.	Дополнительные сведения о местоположении земельного участка	—
2.	Площадь земельного участка ± величина погрешности определения (вычисления) площади (Р ± ΔР), м²	495 ± 8,00
3.	Формула, примененная для вычисления предельной погрешности определения площади земельного участка, с подставленными значениями и итоговые (вычисленные) значения	3,5*0,1*√(495) = 8
4.	Площадь земельного участка согласно сведениям Единого государственного реестра недвижимости (Ркад), м²	500,00
5.	Оценка расхождения Р и Ркад (Р - Ркад), м²	5
6.	Предельный минимальный и максимальный размеры земельного участка (Рмин и Рмакс), м²	Рмин = 300 Рмакс = —
7.	Вид (виды) разрешенного использования	Земельные участки садоводческих товариществ
7.1.	Дополнительные сведения об использовании земельного участка	—
8.	Кадастровый или иной государственный учетный номер (инвентарный) здания, сооружения, объекта незавершенного строительства, расположенного на земельном участке	23:42:0710001:524
9.	Сведения о земельных участках (землях общего пользования, территории общего пользования), посредством которых обеспечивается доступ	23:42:0710001:1036
10.	Иные сведения	Установление границ производилось на основании сведений, содержащихся на чертеже садово-огороднического товарищества «с/т «Спутник» с учетом фактической ситуации на местности. В результате уточнения описания местоположения границ ЗУ 23:42:0710001:347 произошло уменьшение площади данного ЗУ в пределах минимального размера ЗУ, установленного ПЗЗ Ейского г/п Ейского р-на (в т.ч. менее 10 % от содержащейся в ЕГРН площади), что допускается в соответствии с п.2. ч.3 ст.42.8 Федерального закона от 24.07.2007 № 221-ФЗ. Доступ к ЗУ обеспечивается посредством ЗУ с КН 23:42:0710001:1036, который является ЗУ общего назначения на территории ведения гражданами садоводства для собственных нужд.
4. Пояснения к сведениям об уточняемом земельном участке с кадастровым номером 23:42:0710001:347 :		
1.	—	

1. Сведения о характерных точках границ уточняемого земельного участка с кадастровым номером 23:42:0710001:342 :

Система координат МСК-23, зона 1 (23) Зона № 1

Обозначение характерных точек границ	Координаты, м				Метод определения координат	Формулы, примененные для расчета средней квадратической погрешности определения координат характерных точек границ (Mt), с подставленными в такие формулы значениями и итоговые (вычисленные) значения Mt, м	Описание закрепления точки
	содержатся в Едином государственном реестре недвижимости		определены в результате выполнения комплексных кадастровых работ				
	X	Y	X	Y			
1	2	3	4	5	6	7	8
860	—	—	658 203,51	1 328 106,17	Метод спутниковых геодезических измерений (определений)	0,10	—
н291У	—	—	658 203,48	1 328 126,17		√(0,1^2 + 0,1^2) = 0,10	
н331У	—	—	658 178,48	1 328 126,06			
861	—	—	658 178,57	1 328 106,06		0,10	
860	—	—	658 203,51	1 328 106,17			

2. Сведения о частях границ уточняемого земельного участка с кадастровым номером 23:42:0710001:342 :

Обозначение части границ		Горизонтальное проложение (S), м	Описание прохождения части границ	Сведения о согласовании местоположения границ (согласовано/спорное)
от т.	до т.			
1	2	3	4	5
860	н291У	20,00	—	согласовано
н291У	н331У	25,00		
н331У	861	20,00		
861	860	24,94		

3. Сведения о характеристиках уточняемого земельного участка с кадастровым номером 23:42:0710001:342 :

№ п/п	Наименование характеристики земельного участка	Значение характеристики
1	2	3

1	2	3
1.	Адрес земельного участка	—
1.1.	Сведения о местоположении земельного участка (при отсутствии адреса) в структурированном в соответствии с федеральной информационной адресной системой виде	Российская Федерация, Краснодарский край, Ейский р-н, Ейск г, Широчанка п, Спутник снт, д 153
1.2.	Дополнительные сведения о местоположении земельного участка	—
2.	Площадь земельного участка ± величина погрешности определения (вычисления) площади (Р ± ΔР), м²	499 ± 8,00
3.	Формула, примененная для вычисления предельной погрешности определения площади земельного участка, с подставленными значениями и итоговые (вычисленные) значения	3,5*0,1*√(499) = 8
4.	Площадь земельного участка согласно сведениям Единого государственного реестра недвижимости (Ркад), м²	500,00
5.	Оценка расхождения Р и Ркад (Р - Ркад), м²	1
6.	Предельный минимальный и максимальный размеры земельного участка (Рмин и Рмакс), м²	Рмин = 300 Рмакс = —
7.	Вид (виды) разрешенного использования	Земельные участки садоводческих товариществ
7.1.	Дополнительные сведения об использовании земельного участка	—
8.	Кадастровый или иной государственный учетный номер (инвентарный) здания, сооружения, объекта незавершенного строительства, расположенного на земельном участке	—
9.	Сведения о земельных участках (землях общего пользования, территории общего пользования), посредством которых обеспечивается доступ	23:42:0710001:1036
10.	Иные сведения	Установление границ производилось на основании сведений, содержащихся на чертеже садово-огороднического товарищества «с/т «Спутник» с учетом фактической ситуации на местности. В результате уточнения описания местоположения границ ЗУ 23:42:0710001:342 произошло уменьшение площади данного ЗУ в пределах минимального размера ЗУ, установленного ПЗЗ Ейского г/п Ейского р-на (в т.ч. менее 10 % от содержащейся в ЕГРН площади), что допускается в соответствии с п.2. ч.3 ст.42.8 Федерального закона от 24.07.2007 № 221-ФЗ. Доступ к ЗУ обеспечивается посредством ЗУ с КН 23:42:0710001:1036, который является ЗУ общего назначения на территории ведения гражданами садоводства для собственных нужд.
4. Пояснения к сведениям об уточняемом земельном участке с кадастровым номером 23:42:0710001:342 :		
1.	—	

1. Сведения о характерных точках границ уточняемого земельного участка с кадастровым номером 23:42:0710001:335 :

Система координат МСК-23, зона 1 (23) Зона № 1

Обозначение характерных точек границ	Координаты, м				Метод определения координат	Формулы, примененные для расчета средней квадратической погрешности определения координат характерных точек границ (Mt), с подставленными в такие формулы значениями и итоговые (вычисленные) значения Mt, м	Описание закрепления точки
	содержатся в Едином государственном реестре недвижимости		определены в результате выполнения комплексных кадастровых работ				
	X	Y	X	Y			
1	2	3	4	5	6	7	8
652	—	—	658 286,88	1 328 046,72	Метод спутниковых геодезических измерений (определений)	0,10	Закрепление отсутствует
651	—	—	658 261,87	1 328 046,72			
н270У	—	—	658 262,54	1 328 026,89		√(0,1^2 + 0,1^2) = 0,10	—
н316У	—	—	658 287,54	1 328 027,17			
647	—	—	658 287,31	1 328 046,96		0,10	Временный межевой знак
653	—	—	658 286,88	1 328 046,99			Закрепление отсутствует
652	—	—	658 286,88	1 328 046,72			

2. Сведения о частях границ уточняемого земельного участка с кадастровым номером 23:42:0710001:335 :

Обозначение части границ		Горизонтальное проложение (S), м	Описание прохождения части границ	Сведения о согласовании местоположения границ (согласовано/спорное)
от т.	до т.			
1	2	3	4	5
652	651	25,01	—	согласовано
651	н270У	19,84		
н270У	н316У	25,00		
н316У	647	19,79		
647	653	0,43		
653	652	0,27		

3. Сведения о характеристиках уточняемого земельного участка с кадастровым номером 23:42:0710001:335 :		
№ п/п	Наименование характеристики земельного участка	Значение характеристики
1	2	3
1.	Адрес земельного участка	—
1.1.	Сведения о местоположении земельного участка (при отсутствии адреса) в структурированном в соответствии с федеральной информационной адресной системой виде	Российская Федерация, Краснодарский край, Ейский р-н, Ейск г, Широчанка п, Спутник снт, уч 130
1.2.	Дополнительные сведения о местоположении земельного участка	—
2.	Площадь земельного участка ± величина погрешности определения (вычисления) площади (Р ± ΔР), м²	497 ± 8,00
3.	Формула, примененная для вычисления предельной погрешности определения площади земельного участка, с подставленными значениями и итоговые (вычисленные) значения	3,5*0,1*√(497) = 8
4.	Площадь земельного участка согласно сведениям Единого государственного реестра недвижимости (Ркад), м²	500,00
5.	Оценка расхождения Р и Ркад (Р - Ркад), м²	3
6.	Предельный минимальный и максимальный размеры земельного участка (Рмин и Рмакс), м²	Рмин = 300 Рмакс = —
7.	Вид (виды) разрешенного использования	для садоводства
7.1.	Дополнительные сведения об использовании земельного участка	—
8.	Кадастровый или иной государственный учетный номер (инвентарный) здания, сооружения, объекта незавершенного строительства, расположенного на земельном участке	—
9.	Сведения о земельных участках (землях общего пользования, территории общего пользования), посредством которых обеспечивается доступ	23:42:0710001:1036
10.	Иные сведения	Установление границ производилось на основании сведений, содержащихся на чертеже садово-огороднического товарищества «с/т «Спутник» с учетом фактической ситуации на местности. В результате уточнения описания местоположения границ ЗУ 23:42:0710001:335 произошло уменьшение площади данного ЗУ в пределах минимального размера ЗУ, установленного ПЗЗ Ейского г/п Ейского р-на (в т.ч. менее 10 % от содержащейся в ЕГРН площади), что допускается в соответствии с п.2. ч.3 ст.42.8 Федерального закона от 24.07.2007 № 221-ФЗ. Доступ к ЗУ обеспечивается посредством ЗУ с КН 23:42:0710001:1036, который является ЗУ общего назначения на территории ведения гражданами садоводства для собственных нужд.

4. Пояснения к сведениям об уточняемом земельном участке с кадастровым номером 23:42:0710001:335 :

1.	—

1. Сведения о характерных точках границ уточняемого земельного участка с кадастровым номером 23:42:0710001:332 :

Система координат МСК-23, зона 1 (23) Зона № 1

Обозначение характерных точек границ	Координаты, м				Метод определения координат	Формулы, примененные для расчета средней квадратической погрешности определения координат характерных точек границ (Mt), с подставленными в такие формулы значениями и итоговые (вычисленные) значения Mt, м	Описание закрепления точки
	содержатся в Едином государственном реестре недвижимости		определены в результате выполнения комплексных кадастровых работ				
	X	Y	X	Y			
1	2	3	4	5	6	7	8
905	—	—	658 233,07	1 328 086,75	Метод спутниковых геодезических измерений (определений)	0,10	—
308	—	—	658 257,93	1 328 087,00			
658	—	—	658 257,75	1 328 106,71			Временный межевой знак
628	—	—	658 232,75	1 328 106,31			
905	—	—	658 233,07	1 328 086,75			—

2. Сведения о частях границ уточняемого земельного участка с кадастровым номером 23:42:0710001:332 :

Обозначение части границ		Горизонтальное проложение (S), м	Описание прохождения части границ	Сведения о согласовании местоположения границ (согласовано/спорное)
от т.	до т.			
1	2	3	4	5
905	308	24,86	—	согласовано
308	658	19,71		
658	628	25,00		
628	905	19,56		

3. Сведения о характеристиках уточняемого земельного участка с кадастровым номером 23:42:0710001:332 :

№ п/п	Наименование характеристики земельного участка	Значение характеристики
1	2	3

1	2	3
1.	Адрес земельного участка	—
1.1.	Сведения о местоположении земельного участка (при отсутствии адреса) в структурированном в соответствии с федеральной информационной адресной системой виде	Российская Федерация, Краснодарский край, Ейский р-н, Ейск г, Широчанка п, Спутник снт, уч 125
1.2.	Дополнительные сведения о местоположении земельного участка	—
2.	Площадь земельного участка ± величина погрешности определения (вычисления) площади (Р ± ΔР), м²	490 ± 8,00
3.	Формула, примененная для вычисления предельной погрешности определения площади земельного участка, с подставленными значениями и итоговые (вычисленные) значения	3,5*0,1*√(490) = 8
4.	Площадь земельного участка согласно сведениям Единого государственного реестра недвижимости (Ркад), м²	500,00
5.	Оценка расхождения Р и Ркад (Р - Ркад), м²	10
6.	Предельный минимальный и максимальный размеры земельного участка (Рмин и Рмакс), м²	Рмин = 300 Рмакс = —
7.	Вид (виды) разрешенного использования	Земельные участки садоводческих товариществ
7.1.	Дополнительные сведения об использовании земельного участка	—
8.	Кадастровый или иной государственный учетный номер (инвентарный) здания, сооружения, объекта незавершенного строительства, расположенного на земельном участке	23:42:0710001:1019
9.	Сведения о земельных участках (землях общего пользования, территории общего пользования), посредством которых обеспечивается доступ	23:42:0710001:1036
10.	Иные сведения	Установление границ производилось на основании сведений, содержащихся на чертеже садово-огороднического товарищества «с/т «Спутник» с учетом фактической ситуации на местности. В результате уточнения описания местоположения границ ЗУ 23:42:0710001:332 произошло уменьшение площади данного ЗУ в пределах минимального размера ЗУ, установленного ПЗЗ Ейского г/п Ейского р-на (в т.ч. менее 10 % от содержащейся в ЕГРН площади), что допускается в соответствии с п.2. ч.3 ст.42.8 Федерального закона от 24.07.2007 № 221-ФЗ. Доступ к ЗУ обеспечивается посредством ЗУ с КН 23:42:0710001:1036, который является ЗУ общего назначения на территории ведения гражданами садоводства для собственных нужд.
4. Пояснения к сведениям об уточняемом земельном участке с кадастровым номером 23:42:0710001:332 :		
1.	—	

1. Сведения о характерных точках границ уточняемого земельного участка с кадастровым номером 23:42:0710001:328 :

Система координат МСК-23, зона 1 (23) Зона № 1

Обозначение характерных точек границ	Координаты, м				Метод определения координат	Формулы, примененные для расчета средней квадратической погрешности определения координат характерных точек границ (Mt), с подставленными в такие формулы значениями и итоговые (вычисленные) значения Mt, м	Описание закрепления точки
	содержатся в Едином государственном реестре недвижимости		определены в результате выполнения комплексных кадастровых работ				
	X	Y	X	Y			
1	2	3	4	5	6	7	8
175	—	—	658 313,11	1 327 887,41	Метод спутниковых геодезических измерений (определений)	0,10	Временный межевой знак
108	—	—	658 312,94	1 327 907,34			—
107	—	—	658 288,24	1 327 907,13			
189	—	—	658 288,26	1 327 886,99			
175	—	—	658 313,11	1 327 887,41			Временный межевой знак

2. Сведения о частях границ уточняемого земельного участка с кадастровым номером 23:42:0710001:328 :

Обозначение части границ		Горизонтальное проложение (S), м	Описание прохождения части границ	Сведения о согласовании местоположения границ (согласовано/спорное)
от т.	до т.			
1	2	3	4	5
175	108	19,93	—	согласовано
108	107	24,70		
107	189	20,14		
189	175	24,85		

3. Сведения о характеристиках уточняемого земельного участка с кадастровым номером 23:42:0710001:328 :

№ п/п	Наименование характеристики земельного участка	Значение характеристики
1	2	3

1	2	3
1.	Адрес земельного участка	—
1.1.	Сведения о местоположении земельного участка (при отсутствии адреса) в структурированном в соответствии с федеральной информационной адресной системой виде	Российская Федерация, Краснодарский край, Ейский р-н, Ейск г, Широчанка п, Спутник снт, уч 115
1.2.	Дополнительные сведения о местоположении земельного участка	—
2.	Площадь земельного участка ± величина погрешности определения (вычисления) площади (Р ± ΔР), м²	496 ± 8,00
3.	Формула, примененная для вычисления предельной погрешности определения площади земельного участка, с подставленными значениями и итоговые (вычисленные) значения	3,5*0,1*√(496) = 8
4.	Площадь земельного участка согласно сведениям Единого государственного реестра недвижимости (Ркад), м²	500,00
5.	Оценка расхождения Р и Ркад (Р - Ркад), м²	4
6.	Предельный минимальный и максимальный размеры земельного участка (Рмин и Рмакс), м²	Рмин = 300 Рмакс = —
7.	Вид (виды) разрешенного использования	Земельные участки садоводческих товариществ
7.1.	Дополнительные сведения об использовании земельного участка	—
8.	Кадастровый или иной государственный учетный номер (инвентарный) здания, сооружения, объекта незавершенного строительства, расположенного на земельном участке	23:42:0710001:628
9.	Сведения о земельных участках (землях общего пользования, территории общего пользования), посредством которых обеспечивается доступ	23:42:0710001:1036
10.	Иные сведения	Установление границ производилось на основании сведений, содержащихся на чертеже садово-огороднического товарищества «с/т «Спутник» с учетом фактической ситуации на местности. В результате уточнения описания местоположения границ ЗУ 23:42:0710001:328 произошло уменьшение площади данного ЗУ в пределах минимального размера ЗУ, установленного ПЗЗ Ейского г/п Ейского р-на (в т.ч. менее 10 % от содержащейся в ЕГРН площади), что допускается в соответствии с п.2. ч.3 ст.42.8 Федерального закона от 24.07.2007 № 221-ФЗ. Доступ к ЗУ обеспечивается посредством ЗУ с КН 23:42:0710001:1036, который является ЗУ общего назначения на территории ведения гражданами садоводства для собственных нужд.
4. Пояснения к сведениям об уточняемом земельном участке с кадастровым номером 23:42:0710001:328 :		
1.	—	

1. Сведения о характерных точках границ уточняемого земельного участка с кадастровым номером 23:42:0710001:324 :

Система координат МСК-23, зона 1 (23) Зона № 1

Обозначение характерных точек границ	Координаты, м				Метод определения координат	Формулы, примененные для расчета средней квадратической погрешности определения координат характерных точек границ (Mt), с подставленными в такие формулы значениями и итоговые (вычисленные) значения Mt, м	Описание закрепления точки
	содержатся в Едином государственном реестре недвижимости		определены в результате выполнения комплексных кадастровых работ				
	X	Y	X	Y			
1	2	3	4	5	6	7	8
863	—	—	658 287,70	1 327 987,17	Метод спутниковых геодезических измерений (определений)	0,10	Долговременный межевой знак
639	—	—	658 287,63	1 327 967,17			
665	—	—	658 312,52	1 327 967,14			—
909	—	—	658 312,58	1 327 986,97			
863	—	—	658 287,70	1 327 987,17			Долговременный межевой знак

2. Сведения о частях границ уточняемого земельного участка с кадастровым номером 23:42:0710001:324 :

Обозначение части границ		Горизонтальное проложение (S), м	Описание прохождения части границ	Сведения о согласовании местоположения границ (согласовано/спорное)
от т.	до т.			
1	2	3	4	5
863	639	20,00	—	согласовано
639	665	24,89		
665	909	19,83		
909	863	24,88		

3. Сведения о характеристиках уточняемого земельного участка с кадастровым номером 23:42:0710001:324 :

№ п/п	Наименование характеристики земельного участка	Значение характеристики
1	2	3

1	2	3
1.	Адрес земельного участка	—
1.1.	Сведения о местоположении земельного участка (при отсутствии адреса) в структурированном в соответствии с федеральной информационной адресной системой виде	Российская Федерация, Краснодарский край, Ейский р-н, Ейск г, Широчанка п, Спутник снт, д 107
1.2.	Дополнительные сведения о местоположении земельного участка	—
2.	Площадь земельного участка ± величина погрешности определения (вычисления) площади (Р ± ΔР), м²	496 ± 8,00
3.	Формула, примененная для вычисления предельной погрешности определения площади земельного участка, с подставленными значениями и итоговые (вычисленные) значения	3,5*0,1*√(496) = 8
4.	Площадь земельного участка согласно сведениям Единого государственного реестра недвижимости (Ркад), м²	500,00
5.	Оценка расхождения Р и Ркад (Р - Ркад), м²	4
6.	Предельный минимальный и максимальный размеры земельного участка (Рмин и Рмакс), м²	Рмин = 300 Рмакс = —
7.	Вид (виды) разрешенного использования	Земельные участки садоводческих товариществ
7.1.	Дополнительные сведения об использовании земельного участка	—
8.	Кадастровый или иной государственный учетный номер (инвентарный) здания, сооружения, объекта незавершенного строительства, расположенного на земельном участке	—
9.	Сведения о земельных участках (землях общего пользования, территории общего пользования), посредством которых обеспечивается доступ	23:42:0710001:1036
10.	Иные сведения	Установление границ производилось на основании сведений, содержащихся на чертеже садово-огороднического товарищества «с/т «Спутник» с учетом фактической ситуации на местности. В результате уточнения описания местоположения границ ЗУ 23:42:0710001:324 произошло уменьшение площади данного ЗУ в пределах минимального размера ЗУ, установленного ПЗЗ Ейского г/п Ейского р-на (в т.ч. менее 10 % от содержащейся в ЕГРН площади), что допускается в соответствии с п.2. ч.3 ст.42.8 Федерального закона от 24.07.2007 № 221-ФЗ. Доступ к ЗУ обеспечивается посредством ЗУ с КН 23:42:0710001:1036, который является ЗУ общего назначения на территории ведения гражданами садоводства для собственных нужд.
4. Пояснения к сведениям об уточняемом земельном участке с кадастровым номером 23:42:0710001:324 :		
1.	—	

1. Сведения о характерных точках границ уточняемого земельного участка с кадастровым номером 23:42:0710001:321 :

Система координат МСК-23, зона 1 (23) Зона № 1

Обозначение характерных точек границ	Координаты, м				Метод определения координат	Формулы, примененные для расчета средней квадратической погрешности определения координат характерных точек границ (Mt), с подставленными в такие формулы значениями и итоговые (вычисленные) значения Mt, м	Описание закрепления точки
	содержатся в Едином государственном реестре недвижимости		определены в результате выполнения комплексных кадастровых работ				
	X	Y	X	Y			
1	2	3	4	5	6	7	8
710	—	—	658 341,06	1 328 067,14	Метод спутниковых геодезических измерений (определений)	0,10	—
709	—	—	658 341,01	1 328 087,14			
н297У	—	—	658 316,03	1 328 087,43		√(0,1^2 + 0,1^2) = 0,10	
н414У	—	—	658 316,19	1 328 067,43			
710	—	—	658 341,06	1 328 067,14		0,10	

2. Сведения о частях границ уточняемого земельного участка с кадастровым номером 23:42:0710001:321 :

Обозначение части границ		Горизонтальное проложение (S), м	Описание прохождения части границ	Сведения о согласовании местоположения границ (согласовано/спорное)
от т.	до т.			
1	2	3	4	5
710	709	20,00	—	согласовано
709	н297У	24,98		
н297У	н414У	20,00		
н414У	710	24,87		

3. Сведения о характеристиках уточняемого земельного участка с кадастровым номером 23:42:0710001:321 :

№ п/п	Наименование характеристики земельного участка	Значение характеристики
1	2	3

1	2	3
1.	Адрес земельного участка	—
1.1.	Сведения о местоположении земельного участка (при отсутствии адреса) в структурированном в соответствии с федеральной информационной адресной системой виде	Российская Федерация, Краснодарский край, Ейский р-н, Ейск г, Широчанка п, Спутник снт, уч 96
1.2.	Дополнительные сведения о местоположении земельного участка	—
2.	Площадь земельного участка ± величина погрешности определения (вычисления) площади (Р ± ΔР), м²	498 ± 8,00
3.	Формула, примененная для вычисления предельной погрешности определения площади земельного участка, с подставленными значениями и итоговые (вычисленные) значения	3,5*0,1*√(498) = 8
4.	Площадь земельного участка согласно сведениям Единого государственного реестра недвижимости (Ркад), м²	500,00
5.	Оценка расхождения Р и Ркад (Р - Ркад), м²	2
6.	Предельный минимальный и максимальный размеры земельного участка (Рмин и Рмакс), м²	Рмин = 300 Рмакс = —
7.	Вид (виды) разрешенного использования	Земельные участки садоводческих товариществ
7.1.	Дополнительные сведения об использовании земельного участка	—
8.	Кадастровый или иной государственный учетный номер (инвентарный) здания, сооружения, объекта незавершенного строительства, расположенного на земельном участке	—
9.	Сведения о земельных участках (землях общего пользования, территории общего пользования), посредством которых обеспечивается доступ	23:42:0710001:1036
10.	Иные сведения	Установление границ производилось на основании сведений, содержащихся на чертеже садово-огороднического товарищества «с/т «Спутник» с учетом фактической ситуации на местности. В результате уточнения описания местоположения границ ЗУ 23:42:0710001:321 произошло уменьшение площади данного ЗУ в пределах минимального размера ЗУ, установленного ПЗЗ Ейского г/п Ейского р-на (в т.ч. менее 10 % от содержащейся в ЕГРН площади), что допускается в соответствии с п.2. ч.3 ст.42.8 Федерального закона от 24.07.2007 № 221-ФЗ. Доступ к ЗУ обеспечивается посредством ЗУ с КН 23:42:0710001:1036, который является ЗУ общего назначения на территории ведения гражданами садоводства для собственных нужд.
4. Пояснения к сведениям об уточняемом земельном участке с кадастровым номером 23:42:0710001:321 :		
1.	—	

1. Сведения о характерных точках границ уточняемого земельного участка с кадастровым номером 23:42:0710001:319 :

Система координат МСК-23, зона 1 (23) Зона № 1

Обозначение характерных точек границ	Координаты, м				Метод определения координат	Формулы, примененные для расчета средней квадратической погрешности определения координат характерных точек границ (Mt), с подставленными в такие формулы значениями и итоговые (вычисленные) значения Mt, м	Описание закрепления точки
	содержатся в Едином государственном реестре недвижимости		определены в результате выполнения комплексных кадастровых работ				
	X	Y	X	Y			
1	2	3	4	5	6	7	8
н304У	—	—	658 397,29	1 327 848,45	Метод спутниковых геодезических измерений (определений)	√(0,1^2 + 0,1^2) = 0,10	—
678	—	—	658 396,76	1 327 868,25		0,10	
681	—	—	658 371,67	1 327 868,15			
н421У	—	—	658 371,75	1 327 848,15		√(0,1^2 + 0,1^2) = 0,10	
н304У	—	—	658 397,29	1 327 848,45			

2. Сведения о частях границ уточняемого земельного участка с кадастровым номером 23:42:0710001:319 :

Обозначение части границ		Горизонтальное проложение (S), м	Описание прохождения части границ	Сведения о согласовании местоположения границ (согласовано/спорное)
от т.	до т.			
1	2	3	4	5
н304У	678	19,81	—	согласовано
678	681	25,09		
681	н421У	20,00		
н421У	н304У	25,54		

3. Сведения о характеристиках уточняемого земельного участка с кадастровым номером 23:42:0710001:319 :

№ п/п	Наименование характеристики земельного участка	Значение характеристики
1	2	3

1	2	3
1.	Адрес земельного участка	—
1.1.	Сведения о местоположении земельного участка (при отсутствии адреса) в структурированном в соответствии с федеральной информационной адресной системой виде	Российская Федерация, Краснодарский край, Ейский р-н, Ейск г, Широчанка п, Спутник снт, уч 88
1.2.	Дополнительные сведения о местоположении земельного участка	—
2.	Площадь земельного участка ± величина погрешности определения (вычисления) площади (Р ± ΔР), м²	504 ± 8,00
3.	Формула, примененная для вычисления предельной погрешности определения площади земельного участка, с подставленными значениями и итоговые (вычисленные) значения	3,5*0,1*√(504) = 8
4.	Площадь земельного участка согласно сведениям Единого государственного реестра недвижимости (Ркад), м²	500,00
5.	Оценка расхождения Р и Ркад (Р - Ркад), м²	4
6.	Предельный минимальный и максимальный размеры земельного участка (Рмин и Рмакс), м²	Рмин = 300 Рмакс = —
7.	Вид (виды) разрешенного использования	Земельные участки садоводческих товариществ
7.1.	Дополнительные сведения об использовании земельного участка	—
8.	Кадастровый или иной государственный учетный номер (инвентарный) здания, сооружения, объекта незавершенного строительства, расположенного на земельном участке	23:42:0710001:652
9.	Сведения о земельных участках (землях общего пользования, территории общего пользования), посредством которых обеспечивается доступ	23:42:0710001:1036
10.	Иные сведения	Установление границ производилось на основании сведений, содержащихся на чертеже садово-огороднического товарищества «с/т «Спутник» с учетом фактической ситуации на местности. В результате уточнения описания местоположения границ ЗУ 23:42:0710001:319 произошло увеличение площади данного ЗУ в пределах минимального размера ЗУ, установленного ПЗЗ Ейского г/п Ейского р-на (в т.ч. не более 10 % от содержащейся в ЕГРН площади), что допускается в соответствии с п.2. ч.3 ст.42.8 Федерального закона от 24.07.2007 № 221-ФЗ. Доступ к ЗУ обеспечивается посредством ЗУ с КН 23:42:0710001:1036, который является ЗУ общего назначения на территории ведения гражданами садоводства для собственных нужд.
4. Пояснения к сведениям об уточняемом земельном участке с кадастровым номером 23:42:0710001:319 :		
1.	—	

1. Сведения о характерных точках границ уточняемого земельного участка с кадастровым номером 23:42:0710001:317 :

Система координат МСК-23, зона 1 (23) Зона № 1

Обозначение характерных точек границ	Координаты, м				Метод определения координат	Формулы, примененные для расчета средней квадратической погрешности определения координат характерных точек границ (Mt), с подставленными в такие формулы значениями и итоговые (вычисленные) значения Mt, м	Описание закрепления точки
	содержатся в Едином государственном реестре недвижимости		определены в результате выполнения комплексных кадастровых работ				
	X	Y	X	Y			
1	2	3	4	5	6	7	8
679	—	—	658 396,79	1 327 888,04	Метод спутниковых геодезических измерений (определений)	0,10	—
682	—	—	658 396,67	1 327 908,15			Временный межевой знак
685	—	—	658 371,40	1 327 907,94			
680	—	—	658 371,72	1 327 888,15			—
679	—	—	658 396,79	1 327 888,04			

2. Сведения о частях границ уточняемого земельного участка с кадастровым номером 23:42:0710001:317 :

Обозначение части границ		Горизонтальное проложение (S), м	Описание прохождения части границ	Сведения о согласовании местоположения границ (согласовано/спорное)
от т.	до т.			
1	2	3	4	5
679	682	20,11	—	согласовано
682	685	25,27		
685	680	19,79		
680	679	25,07		

3. Сведения о характеристиках уточняемого земельного участка с кадастровым номером 23:42:0710001:317 :

№ п/п	Наименование характеристики земельного участка	Значение характеристики
1	2	3

1	2	3
1.	Адрес земельного участка	—
1.1.	Сведения о местоположении земельного участка (при отсутствии адреса) в структурированном в соответствии с федеральной информационной адресной системой виде	Российская Федерация, Краснодарский край, Ейский р-н, Ейск г, Широчанка п, Спутник снт, уч 84
1.2.	Дополнительные сведения о местоположении земельного участка	—
2.	Площадь земельного участка ± величина погрешности определения (вычисления) площади (Р ± ΔР), м²	502 ± 8,00
3.	Формула, примененная для вычисления предельной погрешности определения площади земельного участка, с подставленными значениями и итоговые (вычисленные) значения	3,5*0,1*√(502) = 8
4.	Площадь земельного участка согласно сведениям Единого государственного реестра недвижимости (Ркад), м²	500,00
5.	Оценка расхождения Р и Ркад (Р - Ркад), м²	2
6.	Предельный минимальный и максимальный размеры земельного участка (Рмин и Рмакс), м²	Рмин = 300 Рмакс = —
7.	Вид (виды) разрешенного использования	Земельные участки садоводческих товариществ
7.1.	Дополнительные сведения об использовании земельного участка	—
8.	Кадастровый или иной государственный учетный номер (инвентарный) здания, сооружения, объекта незавершенного строительства, расположенного на земельном участке	—
9.	Сведения о земельных участках (землях общего пользования, территории общего пользования), посредством которых обеспечивается доступ	23:42:0710001:1036
10.	Иные сведения	Установление границ производилось на основании сведений, содержащихся на чертеже садово-огороднического товарищества «с/т «Спутник» с учетом фактической ситуации на местности. В результате уточнения описания местоположения границ ЗУ 23:42:0710001:317 произошло увеличение площади данного ЗУ в пределах минимального размера ЗУ, установленного ПЗЗ Ейского г/п Ейского р-на (в т.ч. не более 10 % от содержащейся в ЕГРН площади), что допускается в соответствии с п.2. ч.3 ст.42.8 Федерального закона от 24.07.2007 № 221-ФЗ. Доступ к ЗУ обеспечивается посредством ЗУ с КН 23:42:0710001:1036, который является ЗУ общего назначения на территории ведения гражданами садоводства для собственных нужд.
4. Пояснения к сведениям об уточняемом земельном участке с кадастровым номером 23:42:0710001:317 :		
1.	—	

1. Сведения о характерных точках границ уточняемого земельного участка с кадастровым номером 23:42:0710001:313 :

Система координат МСК-23, зона 1 (23) Зона № 1

Обозначение характерных точек границ	Координаты, м				Метод определения координат	Формулы, примененные для расчета средней квадратической погрешности определения координат характерных точек границ (Mt), с подставленными в такие формулы значениями и итоговые (вычисленные) значения Mt, м	Описание закрепления точки
	содержатся в Едином государственном реестре недвижимости		определены в результате выполнения комплексных кадастровых работ				
	X	Y	X	Y			
1	2	3	4	5	6	7	8
460	—	—	658 371,00	1 327 988,28	Метод спутниковых геодезических измерений (определений)	0,10	—
869	—	—	658 370,66	1 327 968,12			
868	—	—	658 395,66	1 327 968,03			
195	—	—	658 396,20	1 327 988,53			
460	—	—	658 371,00	1 327 988,28			

2. Сведения о частях границ уточняемого земельного участка с кадастровым номером 23:42:0710001:313 :

Обозначение части границ		Горизонтальное проложение (S), м	Описание прохождения части границ	Сведения о согласовании местоположения границ (согласовано/спорное)
от т.	до т.			
1	2	3	4	5
460	869	20,16	—	согласовано
869	868	25,00		
868	195	20,51		
195	460	25,20		

3. Сведения о характеристиках уточняемого земельного участка с кадастровым номером 23:42:0710001:313 :

№ п/п	Наименование характеристики земельного участка	Значение характеристики
1	2	3

1	2	3
1.	Адрес земельного участка	—
1.1.	Сведения о местоположении земельного участка (при отсутствии адреса) в структурированном в соответствии с федеральной информационной адресной системой виде	Российская Федерация, Краснодарский край, Ейский р-н, Ейск г, Широчанка п, Спутник снт, д 76
1.2.	Дополнительные сведения о местоположении земельного участка	—
2.	Площадь земельного участка ± величина погрешности определения (вычисления) площади (Р ± ΔР), м²	510 ± 8,00
3.	Формула, примененная для вычисления предельной погрешности определения площади земельного участка, с подставленными значениями и итоговые (вычисленные) значения	3,5*0,1*√(510) = 8
4.	Площадь земельного участка согласно сведениям Единого государственного реестра недвижимости (Ркад), м²	500,00
5.	Оценка расхождения Р и Ркад (Р - Ркад), м²	10
6.	Предельный минимальный и максимальный размеры земельного участка (Рмин и Рмакс), м²	Рмин = 300 Рмакс = —
7.	Вид (виды) разрешенного использования	Земельные участки садоводческих товариществ
7.1.	Дополнительные сведения об использовании земельного участка	—
8.	Кадастровый или иной государственный учетный номер (инвентарный) здания, сооружения, объекта незавершенного строительства, расположенного на земельном участке	—
9.	Сведения о земельных участках (землях общего пользования, территории общего пользования), посредством которых обеспечивается доступ	23:42:0710001:1036
10.	Иные сведения	Установление границ производилось на основании сведений, содержащихся на чертеже садово-огороднического товарищества «с/т «Спутник» с учетом фактической ситуации на местности. В результате уточнения описания местоположения границ ЗУ 23:42:0710001:313 произошло увеличение площади данного ЗУ в пределах минимального размера ЗУ, установленного ПЗЗ Ейского г/п Ейского р-на (в т.ч. не более 10 % от содержащейся в ЕГРН площади), что допускается в соответствии с п.2. ч.3 ст.42.8 Федерального закона от 24.07.2007 № 221-ФЗ. Доступ к ЗУ обеспечивается посредством ЗУ с КН 23:42:0710001:1036, который является ЗУ общего назначения на территории ведения гражданами садоводства для собственных нужд.
4. Пояснения к сведениям об уточняемом земельном участке с кадастровым номером 23:42:0710001:313 :		
1.	—	

1. Сведения о характерных точках границ уточняемого земельного участка с кадастровым номером 23:42:0710001:312 :

Система координат МСК-23, зона 1 (23) Зона № 1

Обозначение характерных точек границ	Координаты, м				Метод определения координат	Формулы, примененные для расчета средней квадратической погрешности определения координат характерных точек границ (Mt), с подставленными в такие формулы значениями и итоговые (вычисленные) значения Mt, м	Описание закрепления точки
	содержатся в Едином государственном реестре недвижимости		определены в результате выполнения комплексных кадастровых работ				
	X	Y	X	Y			
1	2	3	4	5	6	7	8
142	—	—	658 395,99	1 328 008,37	Метод спутниковых геодезических измерений (определений)	0,10	—
941	—	—	658 395,59	1 328 028,37			
940	—	—	658 370,59	1 328 028,12			
193	—	—	658 370,80	1 328 008,28			
142	—	—	658 395,99	1 328 008,37			

2. Сведения о частях границ уточняемого земельного участка с кадастровым номером 23:42:0710001:312 :

Обозначение части границ		Горизонтальное проложение (S), м	Описание прохождения части границ	Сведения о согласовании местоположения границ (согласовано/спорное)
от т.	до т.			
1	2	3	4	5
142	941	20,00	—	согласовано
941	940	25,00		
940	193	19,84		
193	142	25,19		

3. Сведения о характеристиках уточняемого земельного участка с кадастровым номером 23:42:0710001:312 :

№ п/п	Наименование характеристики земельного участка	Значение характеристики
1	2	3

1	2	3
1.	Адрес земельного участка	—
1.1.	Сведения о местоположении земельного участка (при отсутствии адреса) в структурированном в соответствии с федеральной информационной адресной системой виде	Российская Федерация, Краснодарский край, Ейский р-н, Ейск г, Широчанка п, Спутник снт, д 72
1.2.	Дополнительные сведения о местоположении земельного участка	—
2.	Площадь земельного участка ± величина погрешности определения (вычисления) площади (Р ± ΔР), м²	500 ± 8,00
3.	Формула, примененная для вычисления предельной погрешности определения площади земельного участка, с подставленными значениями и итоговые (вычисленные) значения	3,5*0,1*√(500) = 8
4.	Площадь земельного участка согласно сведениям Единого государственного реестра недвижимости (Ркад), м²	500,00
5.	Оценка расхождения Р и Ркад (Р - Ркад), м²	0
6.	Предельный минимальный и максимальный размеры земельного участка (Рмин и Рмакс), м²	Рмин = 300 Рмакс = —
7.	Вид (виды) разрешенного использования	Земельные участки садоводческих товариществ
7.1.	Дополнительные сведения об использовании земельного участка	—
8.	Кадастровый или иной государственный учетный номер (инвентарный) здания, сооружения, объекта незавершенного строительства, расположенного на земельном участке	—
9.	Сведения о земельных участках (землях общего пользования, территории общего пользования), посредством которых обеспечивается доступ	23:42:0710001:1036
10.	Иные сведения	Установление границ производилось на основании сведений, содержащихся на чертеже садово-огороднического товарищества «с/т «Спутник» с учетом фактической ситуации на местности. В результате уточнения описания местоположения границ ЗУ 23:42:0710001:312, площадь данного ЗУ не изменилась по сравнению со сведениями о площади, содержащимися в ЕГРН. Доступ к ЗУ обеспечивается посредством ЗУ с КН 23:42:0710001:1036, который является ЗУ общего назначения на территории ведения гражданами садоводства для собственных нужд.
4. Пояснения к сведениям об уточняемом земельном участке с кадастровым номером 23:42:0710001:312 :		
1.	—	

1. Сведения о характерных точках границ уточняемого земельного участка с кадастровым номером 23:42:0710001:311 :

Система координат МСК-23, зона 1 (23) Зона № 1

Обозначение характерных точек границ	Координаты, м				Метод определения координат	Формулы, примененные для расчета средней квадратической погрешности определения координат характерных точек границ (Mt), с подставленными в такие формулы значениями и итоговые (вычисленные) значения Mt, м	Описание закрепления точки
	содержатся в Едином государственном реестре недвижимости		определены в результате выполнения комплексных кадастровых работ				
	X	Y	X	Y			
1	2	3	4	5	6	7	8
н286У	—	—	658 341,65	1 328 027,83	Метод спутниковых геодезических измерений (определений)	√(0,1^2 + 0,1^2) = 0,10	—
н398У	—	—	658 366,53	1 328 028,00			
н416У	—	—	658 366,39	1 328 048,00			
н376У	—	—	658 341,32	1 328 047,58			
н286У	—	—	658 341,65	1 328 027,83			

2. Сведения о частях границ уточняемого земельного участка с кадастровым номером 23:42:0710001:311 :

Обозначение части границ		Горизонтальное проложение (S), м	Описание прохождения части границ	Сведения о согласовании местоположения границ (согласовано/спорное)
от т.	до т.			
1	2	3	4	5
н286У	н398У	24,88	—	согласовано
н398У	н416У	20,00		
н416У	н376У	25,07		
н376У	н286У	19,75		

3. Сведения о характеристиках уточняемого земельного участка с кадастровым номером 23:42:0710001:311 :

№ п/п	Наименование характеристики земельного участка	Значение характеристики
1	2	3

1	2	3
1.	Адрес земельного участка	—
1.1.	Сведения о местоположении земельного участка (при отсутствии адреса) в структурированном в соответствии с федеральной информационной адресной системой виде	Российская Федерация, Краснодарский край, Ейский р-н, Ейск г, Широчанка п, Спутник снт, д 71
1.2.	Дополнительные сведения о местоположении земельного участка	—
2.	Площадь земельного участка ± величина погрешности определения (вычисления) площади (Р ± ΔР), м²	496 ± 8,00
3.	Формула, примененная для вычисления предельной погрешности определения площади земельного участка, с подставленными значениями и итоговые (вычисленные) значения	3,5*0,1*√(496) = 8
4.	Площадь земельного участка согласно сведениям Единого государственного реестра недвижимости (Ркад), м²	500,00
5.	Оценка расхождения Р и Ркад (Р - Ркад), м²	4
6.	Предельный минимальный и максимальный размеры земельного участка (Рмин и Рмакс), м²	Рмин = 300 Рмакс = —
7.	Вид (виды) разрешенного использования	Земельные участки садоводческих товариществ
7.1.	Дополнительные сведения об использовании земельного участка	—
8.	Кадастровый или иной государственный учетный номер (инвентарный) здания, сооружения, объекта незавершенного строительства, расположенного на земельном участке	—
9.	Сведения о земельных участках (землях общего пользования, территории общего пользования), посредством которых обеспечивается доступ	23:42:0710001:1036
10.	Иные сведения	Установление границ производилось на основании сведений, содержащихся на чертеже садово-огороднического товарищества «с/т «Спутник» с учетом фактической ситуации на местности. В результате уточнения описания местоположения границ ЗУ 23:42:0710001:311 произошло уменьшение площади данного ЗУ в пределах минимального размера ЗУ, установленного ПЗЗ Ейского г/п Ейского р-на (в т.ч. менее 10 % от содержащейся в ЕГРН площади), что допускается в соответствии с п.2. ч.3 ст.42.8 Федерального закона от 24.07.2007 № 221-ФЗ. Доступ к ЗУ обеспечивается посредством ЗУ с КН 23:42:0710001:1036, который является ЗУ общего назначения на территории ведения гражданами садоводства для собственных нужд.
4. Пояснения к сведениям об уточняемом земельном участке с кадастровым номером 23:42:0710001:311 :		
1.	—	

1. Сведения о характерных точках границ уточняемого земельного участка с кадастровым номером 23:42:0710001:309 :

Система координат МСК-23, зона 1 (23) Зона № 1

Обозначение характерных точек границ	Координаты, м				Метод определения координат	Формулы, примененные для расчета средней квадратической погрешности определения координат характерных точек границ (Mt), с подставленными в такие формулы значениями и итоговые (вычисленные) значения Mt, м	Описание закрепления точки
	содержатся в Едином государственном реестре недвижимости		определены в результате выполнения комплексных кадастровых работ				
	X	Y	X	Y			
1	2	3	4	5	6	7	8
н392У	—	—	658 394,81	1 328 108,42	Метод спутниковых геодезических измерений (определений)	√(0,1^2 + 0,1^2) = 0,10	—
н393У	—	—	658 394,46	1 328 128,42			
н334У	—	—	658 369,46	1 328 127,98			
н453У	—	—	658 369,81	1 328 108,17			
н392У	—	—	658 394,81	1 328 108,42			

2. Сведения о частях границ уточняемого земельного участка с кадастровым номером 23:42:0710001:309 :

Обозначение части границ		Горизонтальное проложение (S), м	Описание прохождения части границ	Сведения о согласовании местоположения границ (согласовано/спорное)
от т.	до т.			
1	2	3	4	5
н392У	н393У	20,00	—	согласовано
н393У	н334У	25,00		
н334У	н453У	19,81		
н453У	н392У	25,00		

3. Сведения о характеристиках уточняемого земельного участка с кадастровым номером 23:42:0710001:309 :

№ п/п	Наименование характеристики земельного участка	Значение характеристики
1	2	3

1	2	3
1.	Адрес земельного участка	—
1.1.	Сведения о местоположении земельного участка (при отсутствии адреса) в структурированном в соответствии с федеральной информационной адресной системой виде	Российская Федерация, Краснодарский край, Ейский р-н, с/о Широчанский р-н, с/т "Спутник" тер, д 62
1.2.	Дополнительные сведения о местоположении земельного участка	—
2.	Площадь земельного участка ± величина погрешности определения (вычисления) площади (Р ± ΔР), м²	498 ± 8,00
3.	Формула, примененная для вычисления предельной погрешности определения площади земельного участка, с подставленными значениями и итоговые (вычисленные) значения	3,5*0,1*√(498) = 8
4.	Площадь земельного участка согласно сведениям Единого государственного реестра недвижимости (Ркад), м²	500,00
5.	Оценка расхождения Р и Ркад (Р - Ркад), м²	2
6.	Предельный минимальный и максимальный размеры земельного участка (Рмин и Рмакс), м²	Рмин = 300 Рмакс = —
7.	Вид (виды) разрешенного использования	Земельные участки садоводческих товариществ
7.1.	Дополнительные сведения об использовании земельного участка	—
8.	Кадастровый или иной государственный учетный номер (инвентарный) здания, сооружения, объекта незавершенного строительства, расположенного на земельном участке	—
9.	Сведения о земельных участках (землях общего пользования, территории общего пользования), посредством которых обеспечивается доступ	23:42:0710001:1036
10.	Иные сведения	Установление границ производилось на основании сведений, содержащихся на чертеже садово-огороднического товарищества «с/т «Спутник» с учетом фактической ситуации на местности. В результате уточнения описания местоположения границ ЗУ 23:42:0710001:309 произошло уменьшение площади данного ЗУ в пределах минимального размера ЗУ, установленного ПЗЗ Ейского г/п Ейского р-на (в т.ч. менее 10 % от содержащейся в ЕГРН площади), что допускается в соответствии с п.2. ч.3 ст.42.8 Федерального закона от 24.07.2007 № 221-ФЗ. Доступ к ЗУ обеспечивается посредством ЗУ с КН 23:42:0710001:1036, который является ЗУ общего назначения на территории ведения гражданами садоводства для собственных нужд.
4. Пояснения к сведениям об уточняемом земельном участке с кадастровым номером 23:42:0710001:309 :		
1.	—	

1. Сведения о характерных точках границ уточняемого земельного участка с кадастровым номером 23:42:0710001:305 :

Система координат МСК-23, зона 1 (23) Зона № 1

Обозначение характерных точек границ	Координаты, м				Метод определения координат	Формулы, примененные для расчета средней квадратической погрешности определения координат характерных точек границ (Mt), с подставленными в такие формулы значениями и итоговые (вычисленные) значения Mt, м	Описание закрепления точки
	содержатся в Едином государственном реестре недвижимости		определены в результате выполнения комплексных кадастровых работ				
	X	Y	X	Y			
1	2	3	4	5	6	7	8
787	—	—	658 425,85	1 327 888,40	Метод спутниковых геодезических измерений (определений)	0,10	Закрепление отсутствует
н340У	—	—	658 425,93	1 327 868,60		√(0,1^2 + 0,1^2) = 0,10	—
698	—	—	658 450,93	1 327 868,70		0,10	Угол забора (изгороди, ограды)
697	—	—	658 450,85	1 327 888,55			Закрепление отсутствует
787	—	—	658 425,85	1 327 888,40			

2. Сведения о частях границ уточняемого земельного участка с кадастровым номером 23:42:0710001:305 :

Обозначение части границ		Горизонтальное проложение (S), м	Описание прохождения части границ	Сведения о согласовании местоположения границ (согласовано/спорное)
от т.	до т.			
1	2	3	4	5
787	н340У	19,80	—	согласовано
н340У	698	25,00		
698	697	19,85		
697	787	25,00		

3. Сведения о характеристиках уточняемого земельного участка с кадастровым номером 23:42:0710001:305 :

№ п/п	Наименование характеристики земельного участка	Значение характеристики
1	2	3

1	2	3
1.	Адрес земельного участка	—
1.1.	Сведения о местоположении земельного участка (при отсутствии адреса) в структурированном в соответствии с федеральной информационной адресной системой виде	Российская Федерация, Краснодарский край, Ейский р-н, Ейск г, Широчанка п, Спутник снт, д 56
1.2.	Дополнительные сведения о местоположении земельного участка	—
2.	Площадь земельного участка ± величина погрешности определения (вычисления) площади (Р ± ΔР), м²	496 ± 8,00
3.	Формула, примененная для вычисления предельной погрешности определения площади земельного участка, с подставленными значениями и итоговые (вычисленные) значения	3,5*0,1*√(496) = 8
4.	Площадь земельного участка согласно сведениям Единого государственного реестра недвижимости (Ркад), м²	500,00
5.	Оценка расхождения Р и Ркад (Р - Ркад), м²	4
6.	Предельный минимальный и максимальный размеры земельного участка (Рмин и Рмакс), м²	Рмин = 300 Рмакс = —
7.	Вид (виды) разрешенного использования	Земельные участки садоводческих товариществ
7.1.	Дополнительные сведения об использовании земельного участка	—
8.	Кадастровый или иной государственный учетный номер (инвентарный) здания, сооружения, объекта незавершенного строительства, расположенного на земельном участке	—
9.	Сведения о земельных участках (землях общего пользования, территории общего пользования), посредством которых обеспечивается доступ	23:42:0710001:1036
10.	Иные сведения	Установление границ производилось на основании сведений, содержащихся на чертеже садово-огороднического товарищества «с/т «Спутник» с учетом фактической ситуации на местности. В результате уточнения описания местоположения границ ЗУ 23:42:0710001:305 произошло уменьшение площади данного ЗУ в пределах минимального размера ЗУ, установленного ПЗЗ Ейского г/п Ейского р-на (в т.ч. менее 10 % от содержащейся в ЕГРН площади), что допускается в соответствии с п.2. ч.3 ст.42.8 Федерального закона от 24.07.2007 № 221-ФЗ. Доступ к ЗУ обеспечивается посредством ЗУ с КН 23:42:0710001:1036, который является ЗУ общего назначения на территории ведения гражданами садоводства для собственных нужд.
4. Пояснения к сведениям об уточняемом земельном участке с кадастровым номером 23:42:0710001:305 :		
1.	—	

1. Сведения о характерных точках границ уточняемого земельного участка с кадастровым номером 23:42:0710001:303 :

Система координат МСК-23, зона 1 (23) Зона № 1

Обозначение характерных точек границ	Координаты, м				Метод определения координат	Формулы, примененные для расчета средней квадратической погрешности определения координат характерных точек границ (Mt), с подставленными в такие формулы значениями и итоговые (вычисленные) значения Mt, м	Описание закрепления точки
	содержатся в Едином государственном реестре недвижимости		определены в результате выполнения комплексных кадастровых работ				
	X	Y	X	Y			
1	2	3	4	5	6	7	8
195	—	—	658 396,20	1 327 988,53	Метод спутниковых геодезических измерений (определений)	0,10	—
868	—	—	658 395,66	1 327 968,03			
н367У	—	—	658 421,01	1 327 968,26		√(0,1^2 + 0,1^2) = 0,10	
н402У	—	—	658 421,20	1 327 988,79			
195	—	—	658 396,20	1 327 988,53		0,10	

2. Сведения о частях границ уточняемого земельного участка с кадастровым номером 23:42:0710001:303 :

Обозначение части границ		Горизонтальное проложение (S), м	Описание прохождения части границ	Сведения о согласовании местоположения границ (согласовано/спорное)
от т.	до т.			
1	2	3	4	5
195	868	20,51	—	согласовано
868	н367У	25,35		
н367У	н402У	20,53		
н402У	195	25,00		

3. Сведения о характеристиках уточняемого земельного участка с кадастровым номером 23:42:0710001:303 :

№ п/п	Наименование характеристики земельного участка	Значение характеристики
1	2	3

1	2	3
1.	Адрес земельного участка	—
1.1.	Сведения о местоположении земельного участка (при отсутствии адреса) в структурированном в соответствии с федеральной информационной адресной системой виде	Российская Федерация, Краснодарский край, Ейский р-н, Ейск г, Широчанка п, Спутник снт, уч 47
1.2.	Дополнительные сведения о местоположении земельного участка	—
2.	Площадь земельного участка ± величина погрешности определения (вычисления) площади (Р ± ΔР), м²	516 ± 8,00
3.	Формула, примененная для вычисления предельной погрешности определения площади земельного участка, с подставленными значениями и итоговые (вычисленные) значения	3,5*0,1*√(516) = 8
4.	Площадь земельного участка согласно сведениям Единого государственного реестра недвижимости (Ркад), м²	500,00
5.	Оценка расхождения Р и Ркад (Р - Ркад), м²	16
6.	Предельный минимальный и максимальный размеры земельного участка (Рмин и Рмакс), м²	Рмин = 300 Рмакс = —
7.	Вид (виды) разрешенного использования	Для садоводства
7.1.	Дополнительные сведения об использовании земельного участка	—
8.	Кадастровый или иной государственный учетный номер (инвентарный) здания, сооружения, объекта незавершенного строительства, расположенного на земельном участке	23:42:0710001:616
9.	Сведения о земельных участках (землях общего пользования, территории общего пользования), посредством которых обеспечивается доступ	23:42:0710001:1036
10.	Иные сведения	Установление границ производилось на основании сведений, содержащихся на чертеже садово-огороднического товарищества «с/т «Спутник» с учетом фактической ситуации на местности. В результате уточнения описания местоположения границ ЗУ 23:42:0710001:303 произошло увеличение площади данного ЗУ в пределах минимального размера ЗУ, установленного ПЗЗ Ейского г/п Ейского р-на (в т.ч. не более 10 % от содержащейся в ЕГРН площади), что допускается в соответствии с п.2. ч.3 ст.42.8 Федерального закона от 24.07.2007 № 221-ФЗ. Доступ к ЗУ обеспечивается посредством ЗУ с КН 23:42:0710001:1036, который является ЗУ общего назначения на территории ведения гражданами садоводства для собственных нужд.
4. Пояснения к сведениям об уточняемом земельном участке с кадастровым номером 23:42:0710001:303 :		
1.	—	

1. Сведения о характерных точках границ уточняемого земельного участка с кадастровым номером 23:42:0710001:302 :

Система координат МСК-23, зона 1 (23) Зона № 1

Обозначение характерных точек границ	Координаты, м				Метод определения координат	Формулы, примененные для расчета средней квадратической погрешности определения координат характерных точек границ (Mt), с подставленными в такие формулы значениями и итоговые (вычисленные) значения Mt, м	Описание закрепления точки
	содержатся в Едином государственном реестре недвижимости		определены в результате выполнения комплексных кадастровых работ				
	X	Y	X	Y			
1	2	3	4	5	6	7	8
78	—	—	658 450,23	1 327 968,43	Метод спутниковых геодезических измерений (определений)	0,10	Угол забора (изгороди, ограды)
934	—	—	658 449,76	1 327 988,48			—
н282У	—	—	658 424,68	1 327 988,33		√(0,1^2 + 0,1^2) = 0,10	
79	—	—	658 425,08	1 327 968,02		0,10	Угол забора (изгороди, ограды)
78	—	—	658 450,23	1 327 968,43			

2. Сведения о частях границ уточняемого земельного участка с кадастровым номером 23:42:0710001:302 :

Обозначение части границ		Горизонтальное проложение (S), м	Описание прохождения части границ	Сведения о согласовании местоположения границ (согласовано/спорное)
от т.	до т.			
1	2	3	4	5
78	934	20,06	—	согласовано
934	н282У	25,08		
н282У	79	20,31		
79	78	25,15		

3. Сведения о характеристиках уточняемого земельного участка с кадастровым номером 23:42:0710001:302 :

№ п/п	Наименование характеристики земельного участка	Значение характеристики
1	2	3

1	2	3
1.	Адрес земельного участка	—
1.1.	Сведения о местоположении земельного участка (при отсутствии адреса) в структурированном в соответствии с федеральной информационной адресной системой виде	Российская Федерация, Краснодарский край, Ейский р-н, с/о Широчанский р-н, СТ "Спутник" тер, уч 46
1.2.	Дополнительные сведения о местоположении земельного участка	—
2.	Площадь земельного участка ± величина погрешности определения (вычисления) площади (Р ± ΔР), м²	507 ± 8,00
3.	Формула, примененная для вычисления предельной погрешности определения площади земельного участка, с подставленными значениями и итоговые (вычисленные) значения	3,5*0,1*√(507) = 8
4.	Площадь земельного участка согласно сведениям Единого государственного реестра недвижимости (Ркад), м²	500,00
5.	Оценка расхождения Р и Ркад (Р - Ркад), м²	7
6.	Предельный минимальный и максимальный размеры земельного участка (Рмин и Рмакс), м²	Рмин = 300 Рмакс = —
7.	Вид (виды) разрешенного использования	Земельные участки садоводческих товариществ
7.1.	Дополнительные сведения об использовании земельного участка	—
8.	Кадастровый или иной государственный учетный номер (инвентарный) здания, сооружения, объекта незавершенного строительства, расположенного на земельном участке	—
9.	Сведения о земельных участках (землях общего пользования, территории общего пользования), посредством которых обеспечивается доступ	23:42:0710001:1036
10.	Иные сведения	Установление границ производилось на основании сведений, содержащихся на чертеже садово-огороднического товарищества «с/т «Спутник» с учетом фактической ситуации на местности. В результате уточнения описания местоположения границ ЗУ 23:42:0710001:302 произошло увеличение площади данного ЗУ в пределах минимального размера ЗУ, установленного ПЗЗ Ейского г/п Ейского р-на (в т.ч. не более 10 % от содержащейся в ЕГРН площади), что допускается в соответствии с п.2. ч.3 ст.42.8 Федерального закона от 24.07.2007 № 221-ФЗ. Доступ к ЗУ обеспечивается посредством ЗУ с КН 23:42:0710001:1036, который является ЗУ общего назначения на территории ведения гражданами садоводства для собственных нужд.
4. Пояснения к сведениям об уточняемом земельном участке с кадастровым номером 23:42:0710001:302 :		
1.	—	

1. Сведения о характерных точках границ уточняемого земельного участка с кадастровым номером 23:42:0710001:301 :

Система координат МСК-23, зона 1 (23) Зона № 1

Обозначение характерных точек границ	Координаты, м				Метод определения координат	Формулы, примененные для расчета средней квадратической погрешности определения координат характерных точек границ (Mt), с подставленными в такие формулы значениями и итоговые (вычисленные) значения Mt, м	Описание закрепления точки
	содержатся в Едином государственном реестре недвижимости		определены в результате выполнения комплексных кадастровых работ				
	X	Y	X	Y			
1	2	3	4	5	6	7	8
н333У	—	—	658 419,81	1 328 108,86	Метод спутниковых геодезических измерений (определений)	√(0,1^2 + 0,1^2) = 0,10	—
н336У	—	—	658 419,45	1 328 128,86			
н393У	—	—	658 394,46	1 328 128,42			
н392У	—	—	658 394,81	1 328 108,42			
н333У	—	—	658 419,81	1 328 108,86			

2. Сведения о частях границ уточняемого земельного участка с кадастровым номером 23:42:0710001:301 :

Обозначение части границ		Горизонтальное проложение (S), м	Описание прохождения части границ	Сведения о согласовании местоположения границ (согласовано/спорное)
от т.	до т.			
1	2	3	4	5
н333У	н336У	20,00	—	согласовано
н336У	н393У	24,99		
н393У	н392У	20,00		
н392У	н333У	25,00		

3. Сведения о характеристиках уточняемого земельного участка с кадастровым номером 23:42:0710001:301 :

№ п/п	Наименование характеристики земельного участка	Значение характеристики
1	2	3

1	2	3
1.	Адрес земельного участка	—
1.1.	Сведения о местоположении земельного участка (при отсутствии адреса) в структурированном в соответствии с федеральной информационной адресной системой виде	Российская Федерация, Краснодарский край, Ейский р-н, Ейск г, Широчанка п, Спутник снт, д 33
1.2.	Дополнительные сведения о местоположении земельного участка	—
2.	Площадь земельного участка ± величина погрешности определения (вычисления) площади (Р ± ΔР), м²	500 ± 8,00
3.	Формула, примененная для вычисления предельной погрешности определения площади земельного участка, с подставленными значениями и итоговые (вычисленные) значения	3,5*0,1*√(500) = 8
4.	Площадь земельного участка согласно сведениям Единого государственного реестра недвижимости (Ркад), м²	500,00
5.	Оценка расхождения Р и Ркад (Р - Ркад), м²	0
6.	Предельный минимальный и максимальный размеры земельного участка (Рмин и Рмакс), м²	Рмин = 300 Рмакс = —
7.	Вид (виды) разрешенного использования	Земельные участки садоводческих товариществ
7.1.	Дополнительные сведения об использовании земельного участка	—
8.	Кадастровый или иной государственный учетный номер (инвентарный) здания, сооружения, объекта незавершенного строительства, расположенного на земельном участке	—
9.	Сведения о земельных участках (землях общего пользования, территории общего пользования), посредством которых обеспечивается доступ	23:42:0710001:1036
10.	Иные сведения	Установление границ производилось на основании сведений, содержащихся на чертеже садово-огороднического товарищества «с/т «Спутник» с учетом фактической ситуации на местности. В результате уточнения описания местоположения границ ЗУ 23:42:0710001:301, площадь данного ЗУ не изменилась по сравнению со сведениями о площади, содержащимися в ЕГРН. Доступ к ЗУ обеспечивается посредством ЗУ с КН 23:42:0710001:1036, который является ЗУ общего назначения на территории ведения гражданами садоводства для собственных нужд.
4. Пояснения к сведениям об уточняемом земельном участке с кадастровым номером 23:42:0710001:301 :		
1.	—	

1. Сведения о характерных точках границ уточняемого земельного участка с кадастровым номером 23:42:0710001:296 :

Система координат МСК-23, зона 1 (23) Зона № 1

Обозначение характерных точек границ	Координаты, м				Метод определения координат	Формулы, примененные для расчета средней квадратической погрешности определения координат характерных точек границ (Mt), с подставленными в такие формулы значениями и итоговые (вычисленные) значения Mt, м	Описание закрепления точки
	содержатся в Едином государственном реестре недвижимости		определены в результате выполнения комплексных кадастровых работ				
	X	Y	X	Y			
1	2	3	4	5	6	7	8
934	—	—	658 449,76	1 327 988,48	Метод спутниковых геодезических измерений (определений)	0,10	—
78	—	—	658 450,23	1 327 968,43			Угол забора (изгороди, ограды)
н365У	—	—	658 475,23	1 327 968,80		√(0,1^2 + 0,1^2) = 0,10	—
930	—	—	658 474,75	1 327 989,62		0,10	
934	—	—	658 449,76	1 327 988,48			

2. Сведения о частях границ уточняемого земельного участка с кадастровым номером 23:42:0710001:296 :

Обозначение части границ		Горизонтальное проложение (S), м	Описание прохождения части границ	Сведения о согласовании местоположения границ (согласовано/спорное)
от т.	до т.			
1	2	3	4	5
934	78	20,06	—	согласовано
78	н365У	25,00		
н365У	930	20,83		
930	934	25,02		

3. Сведения о характеристиках уточняемого земельного участка с кадастровым номером 23:42:0710001:296 :

№ п/п	Наименование характеристики земельного участка	Значение характеристики
1	2	3

1	2	3
1.	Адрес земельного участка	—
1.1.	Сведения о местоположении земельного участка (при отсутствии адреса) в структурированном в соответствии с федеральной информационной адресной системой виде	Российская Федерация, Краснодарский край, Ейский р-н, Ейск г, с/т "Спутник", №24 тер
1.2.	Дополнительные сведения о местоположении земельного участка	—
2.	Площадь земельного участка ± величина погрешности определения (вычисления) площади (Р ± ΔР), м²	511 ± 8,00
3.	Формула, примененная для вычисления предельной погрешности определения площади земельного участка, с подставленными значениями и итоговые (вычисленные) значения	3,5*0,1*√(511) = 8
4.	Площадь земельного участка согласно сведениям Единого государственного реестра недвижимости (Ркад), м²	500,00
5.	Оценка расхождения Р и Ркад (Р - Ркад), м²	11
6.	Предельный минимальный и максимальный размеры земельного участка (Рмин и Рмакс), м²	Рмин = 300 Рмакс = —
7.	Вид (виды) разрешенного использования	Для садоводства
7.1.	Дополнительные сведения об использовании земельного участка	—
8.	Кадастровый или иной государственный учетный номер (инвентарный) здания, сооружения, объекта незавершенного строительства, расположенного на земельном участке	23:42:0710001:636
9.	Сведения о земельных участках (землях общего пользования, территории общего пользования), посредством которых обеспечивается доступ	23:42:0710001:1036
10.	Иные сведения	Установление границ производилось на основании сведений, содержащихся на чертеже садово-огороднического товарищества «с/т «Спутник» с учетом фактической ситуации на местности. В результате уточнения описания местоположения границ ЗУ 23:42:0710001:296 произошло увеличение площади данного ЗУ в пределах минимального размера ЗУ, установленного ПЗЗ Ейского г/п Ейского р-на (в т.ч. не более 10 % от содержащейся в ЕГРН площади), что допускается в соответствии с п.2. ч.3 ст.42.8 Федерального закона от 24.07.2007 № 221-ФЗ. Доступ к ЗУ обеспечивается посредством ЗУ с КН 23:42:0710001:1036, который является ЗУ общего назначения на территории ведения гражданами садоводства для собственных нужд.
4. Пояснения к сведениям об уточняемом земельном участке с кадастровым номером 23:42:0710001:296 :		
1.	—	

1. Сведения о характерных точках границ уточняемого земельного участка с кадастровым номером 23:42:0710001:291 :

Система координат МСК-23, зона 1 (23) Зона № 1

Обозначение характерных точек границ	Координаты, м				Метод определения координат	Формулы, примененные для расчета средней квадратической погрешности определения координат характерных точек границ (Mt), с подставленными в такие формулы значениями и итоговые (вычисленные) значения Mt, м	Описание закрепления точки
	содержатся в Едином государственном реестре недвижимости		определены в результате выполнения комплексных кадастровых работ				
	X	Y	X	Y			
1	2	3	4	5	6	7	8
н318У	—	—	658 479,87	1 327 909,19	Метод спутниковых геодезических измерений (определений)	√(0,1^2 + 0,1^2) = 0,10	—
н436У	—	—	658 480,00	1 327 888,60			
н388У	—	—	658 505,38	1 327 889,29			
н362У	—	—	658 504,94	1 327 909,82			
н318У	—	—	658 479,87	1 327 909,19			

2. Сведения о частях границ уточняемого земельного участка с кадастровым номером 23:42:0710001:291 :

Обозначение части границ		Горизонтальное проложение (S), м	Описание прохождения части границ	Сведения о согласовании местоположения границ (согласовано/спорное)
от т.	до т.			
1	2	3	4	5
н318У	н436У	20,59	—	согласовано
н436У	н388У	25,39		
н388У	н362У	20,53		
н362У	н318У	25,08		

3. Сведения о характеристиках уточняемого земельного участка с кадастровым номером 23:42:0710001:291 :

№ п/п	Наименование характеристики земельного участка	Значение характеристики
1	2	3

1	2	3
1.	Адрес земельного участка	—
1.1.	Сведения о местоположении земельного участка (при отсутствии адреса) в структурированном в соответствии с федеральной информационной адресной системой виде	Российская Федерация, Краснодарский край, Ейский р-н, с/т "Спутник" тер, д 9
1.2.	Дополнительные сведения о местоположении земельного участка	—
2.	Площадь земельного участка ± величина погрешности определения (вычисления) площади (Р ± ΔР), м²	519 ± 8,00
3.	Формула, примененная для вычисления предельной погрешности определения площади земельного участка, с подставленными значениями и итоговые (вычисленные) значения	3,5*0,1*√(519) = 8
4.	Площадь земельного участка согласно сведениям Единого государственного реестра недвижимости (Ркад), м²	500,00
5.	Оценка расхождения Р и Ркад (Р - Ркад), м²	19
6.	Предельный минимальный и максимальный размеры земельного участка (Рмин и Рмакс), м²	Рмин = 300 Рмакс = —
7.	Вид (виды) разрешенного использования	Земельные участки садоводческих товариществ
7.1.	Дополнительные сведения об использовании земельного участка	—
8.	Кадастровый или иной государственный учетный номер (инвентарный) здания, сооружения, объекта незавершенного строительства, расположенного на земельном участке	23:42:0710001:646
9.	Сведения о земельных участках (землях общего пользования, территории общего пользования), посредством которых обеспечивается доступ	23:42:0710001:1036
10.	Иные сведения	Установление границ производилось на основании сведений, содержащихся на чертеже садово-огороднического товарищества «с/т «Спутник» с учетом фактической ситуации на местности. В результате уточнения описания местоположения границ ЗУ 23:42:0710001:291 произошло увеличение площади данного ЗУ в пределах минимального размера ЗУ, установленного ПЗЗ Ейского г/п Ейского р-на (в т.ч. не более 10 % от содержащейся в ЕГРН площади), что допускается в соответствии с п.2. ч.3 ст.42.8 Федерального закона от 24.07.2007 № 221-ФЗ. Доступ к ЗУ обеспечивается посредством ЗУ с КН 23:42:0710001:1036, который является ЗУ общего назначения на территории ведения гражданами садоводства для собственных нужд.
4. Пояснения к сведениям об уточняемом земельном участке с кадастровым номером 23:42:0710001:291 :		
1.	—	

1. Сведения о характерных точках границ уточняемого земельного участка с кадастровым номером 23:42:0710001:287 :

Система координат МСК-23, зона 1 (23) Зона № 1

Обозначение характерных точек границ	Координаты, м				Метод определения координат	Формулы, примененные для расчета средней квадратической погрешности определения координат характерных точек границ (Mt), с подставленными в такие формулы значениями и итоговые (вычисленные) значения Mt, м	Описание закрепления точки
	содержатся в Едином государственном реестре недвижимости		определены в результате выполнения комплексных кадастровых работ				
	X	Y	X	Y			
1	2	3	4	5	6	7	8
955	—	—	658 289,22	1 327 846,87	Метод спутниковых геодезических измерений (определений)	0,10	—
954	—	—	658 288,88	1 327 867,10			Временный межевой знак
58	—	—	658 263,80	1 327 867,23			—
н423У	—	—	658 263,70	1 327 847,23		√(0,1^2 + 0,1^2) = 0,10	
955	—	—	658 289,22	1 327 846,87		0,10	

2. Сведения о частях границ уточняемого земельного участка с кадастровым номером 23:42:0710001:287 :

Обозначение части границ		Горизонтальное проложение (S), м	Описание прохождения части границ	Сведения о согласовании местоположения границ (согласовано/спорное)
от т.	до т.			
1	2	3	4	5
955	954	20,23	—	согласовано
954	58	25,08		
58	н423У	20,00		
н423У	955	25,52		

3. Сведения о характеристиках уточняемого земельного участка с кадастровым номером 23:42:0710001:287 :

№ п/п	Наименование характеристики земельного участка	Значение характеристики
1	2	3

1	2	3
1.	Адрес земельного участка	—
1.1.	Сведения о местоположении земельного участка (при отсутствии адреса) в структурированном в соответствии с федеральной информационной адресной системой виде	Российская Федерация, Краснодарский край, Ейский р-н, Ейск г, Широчанка п, Спутник снт, д 148
1.2.	Дополнительные сведения о местоположении земельного участка	—
2.	Площадь земельного участка ± величина погрешности определения (вычисления) площади (Р ± ΔР), м²	509 ± 8,00
3.	Формула, примененная для вычисления предельной погрешности определения площади земельного участка, с подставленными значениями и итоговые (вычисленные) значения	3,5*0,1*√(509) = 8
4.	Площадь земельного участка согласно сведениям Единого государственного реестра недвижимости (Ркад), м²	500,00
5.	Оценка расхождения Р и Ркад (Р - Ркад), м²	9
6.	Предельный минимальный и максимальный размеры земельного участка (Рмин и Рмакс), м²	Рмин = 300 Рмакс = —
7.	Вид (виды) разрешенного использования	Земельные участки садоводческих товариществ
7.1.	Дополнительные сведения об использовании земельного участка	—
8.	Кадастровый или иной государственный учетный номер (инвентарный) здания, сооружения, объекта незавершенного строительства, расположенного на земельном участке	23:42:0710001:631
9.	Сведения о земельных участках (землях общего пользования, территории общего пользования), посредством которых обеспечивается доступ	23:42:0710001:1036
10.	Иные сведения	Установление границ производилось на основании сведений, содержащихся на чертеже садово-огороднического товарищества «с/т «Спутник» с учетом фактической ситуации на местности. В результате уточнения описания местоположения границ ЗУ 23:42:0710001:287 произошло увеличение площади данного ЗУ в пределах минимального размера ЗУ, установленного ПЗЗ Ейского г/п Ейского р-на (в т.ч. не более 10 % от содержащейся в ЕГРН площади), что допускается в соответствии с п.2. ч.3 ст.42.8 Федерального закона от 24.07.2007 № 221-ФЗ. Доступ к ЗУ обеспечивается посредством ЗУ с КН 23:42:0710001:1036, который является ЗУ общего назначения на территории ведения гражданами садоводства для собственных нужд.
4. Пояснения к сведениям об уточняемом земельном участке с кадастровым номером 23:42:0710001:287 :		
1.	—	

1. Сведения о характерных точках границ уточняемого земельного участка с кадастровым номером 23:42:0710001:276 :

Система координат МСК-23, зона 1 (23) Зона № 1

Обозначение характерных точек границ	Координаты, м				Метод определения координат	Формулы, примененные для расчета средней квадратической погрешности определения координат характерных точек границ (Mt), с подставленными в такие формулы значениями и итоговые (вычисленные) значения Mt, м	Описание закрепления точки
	содержатся в Едином государственном реестре недвижимости		определены в результате выполнения комплексных кадастровых работ				
	X	Y	X	Y			
1	2	3	4	5	6	7	8
779	—	—	658 395,16	1 328 088,42	Метод спутниковых геодезических измерений (определений)	0,10	Временный межевой знак
н435У	—	—	658 420,21	1 328 088,24		√(0,1^2 + 0,1^2) = 0,10	—
н333У	—	—	658 419,81	1 328 108,86			
н392У	—	—	658 394,81	1 328 108,42			
779	—	—	658 395,16	1 328 088,42		0,10	Временный межевой знак

2. Сведения о частях границ уточняемого земельного участка с кадастровым номером 23:42:0710001:276 :

Обозначение части границ		Горизонтальное проложение (S), м	Описание прохождения части границ	Сведения о согласовании местоположения границ (согласовано/спорное)
от т.	до т.			
1	2	3	4	5
779	н435У	25,05	—	согласовано
н435У	н333У	20,62		
н333У	н392У	25,00		
н392У	779	20,00		

3. Сведения о характеристиках уточняемого земельного участка с кадастровым номером 23:42:0710001:276 :

№ п/п	Наименование характеристики земельного участка	Значение характеристики
1	2	3

1	2	3
1.	Адрес земельного участка	—
1.1.	Сведения о местоположении земельного участка (при отсутствии адреса) в структурированном в соответствии с федеральной информационной адресной системой виде	Российская Федерация, Краснодарский край, Ейский р-н, Ейск г, Широчанка п, Спутник снт, уч 35
1.2.	Дополнительные сведения о местоположении земельного участка	—
2.	Площадь земельного участка ± величина погрешности определения (вычисления) площади (Р ± ΔР), м²	508 ± 8,00
3.	Формула, примененная для вычисления предельной погрешности определения площади земельного участка, с подставленными значениями и итоговые (вычисленные) значения	3,5*0,1*√(508) = 8
4.	Площадь земельного участка согласно сведениям Единого государственного реестра недвижимости (Ркад), м²	500,00
5.	Оценка расхождения Р и Ркад (Р - Ркад), м²	8
6.	Предельный минимальный и максимальный размеры земельного участка (Рмин и Рмакс), м²	Рмин = 300 Рмакс = —
7.	Вид (виды) разрешенного использования	Земельные участки садоводческих товариществ
7.1.	Дополнительные сведения об использовании земельного участка	—
8.	Кадастровый или иной государственный учетный номер (инвентарный) здания, сооружения, объекта незавершенного строительства, расположенного на земельном участке	—
9.	Сведения о земельных участках (землях общего пользования, территории общего пользования), посредством которых обеспечивается доступ	23:42:0710001:1036
10.	Иные сведения	Установление границ производилось на основании сведений, содержащихся на чертеже садово-огороднического товарищества «с/т «Спутник» с учетом фактической ситуации на местности. В результате уточнения описания местоположения границ ЗУ 23:42:0710001:276 произошло увеличение площади данного ЗУ в пределах минимального размера ЗУ, установленного ПЗЗ Ейского г/п Ейского р-на (в т.ч. не более 10 % от содержащейся в ЕГРН площади), что допускается в соответствии с п.2. ч.3 ст.42.8 Федерального закона от 24.07.2007 № 221-ФЗ. Доступ к ЗУ обеспечивается посредством ЗУ с КН 23:42:0710001:1036, который является ЗУ общего назначения на территории ведения гражданами садоводства для собственных нужд.
4. Пояснения к сведениям об уточняемом земельном участке с кадастровым номером 23:42:0710001:276 :		
1.	—	

1. Сведения о характерных точках границ уточняемого земельного участка с кадастровым номером 23:42:0710001:275 :

Система координат МСК-23, зона 1 (23) Зона № 1

Обозначение характерных точек границ	Координаты, м				Метод определения координат	Формулы, примененные для расчета средней квадратической погрешности определения координат характерных точек границ (Mt), с подставленными в такие формулы значениями и итоговые (вычисленные) значения Mt, м	Описание закрепления точки
	содержатся в Едином государственном реестре недвижимости		определены в результате выполнения комплексных кадастровых работ				
	X	Y	X	Y			
1	2	3	4	5	6	7	8
942	—	—	658 395,39	1 328 048,37	Метод спутниковых геодезических измерений (определений)	0,10	—
117	—	—	658 420,48	1 328 048,15			
н396У	—	—	658 420,44	1 328 068,32		√(0,1^2 + 0,1^2) = 0,10	
778	—	—	658 395,08	1 328 068,42		0,10	Временный межевой знак
942	—	—	658 395,39	1 328 048,37			—

2. Сведения о частях границ уточняемого земельного участка с кадастровым номером 23:42:0710001:275 :

Обозначение части границ		Горизонтальное проложение (S), м	Описание прохождения части границ	Сведения о согласовании местоположения границ (согласовано/спорное)
от т.	до т.			
1	2	3	4	5
942	117	25,09	—	согласовано
117	н396У	20,17		
н396У	778	25,36		
778	942	20,05		

3. Сведения о характеристиках уточняемого земельного участка с кадастровым номером 23:42:0710001:275 :

№ п/п	Наименование характеристики земельного участка	Значение характеристики
1	2	3

1	2	3
1.	Адрес земельного участка	—
1.1.	Сведения о местоположении земельного участка (при отсутствии адреса) в структурированном в соответствии с федеральной информационной адресной системой виде	Российская Федерация, Краснодарский край, Ейский р-н, Ейск г, Широчанка п, Спутник снт, уч 39
1.2.	Дополнительные сведения о местоположении земельного участка	—
2.	Площадь земельного участка ± величина погрешности определения (вычисления) площади (Р ± ΔР), м²	507 ± 8,00
3.	Формула, примененная для вычисления предельной погрешности определения площади земельного участка, с подставленными значениями и итоговые (вычисленные) значения	3,5*0,1*√(507) = 8
4.	Площадь земельного участка согласно сведениям Единого государственного реестра недвижимости (Ркад), м²	500,00
5.	Оценка расхождения Р и Ркад (Р - Ркад), м²	7
6.	Предельный минимальный и максимальный размеры земельного участка (Рмин и Рмакс), м²	Рмин = 300 Рмакс = —
7.	Вид (виды) разрешенного использования	Земельные участки садоводческих товариществ
7.1.	Дополнительные сведения об использовании земельного участка	—
8.	Кадастровый или иной государственный учетный номер (инвентарный) здания, сооружения, объекта незавершенного строительства, расположенного на земельном участке	23:42:0710001:591
9.	Сведения о земельных участках (землях общего пользования, территории общего пользования), посредством которых обеспечивается доступ	23:42:0710001:1036
10.	Иные сведения	Установление границ производилось на основании сведений, содержащихся на чертеже садово-огороднического товарищества «с/т «Спутник» с учетом фактической ситуации на местности. В результате уточнения описания местоположения границ ЗУ 23:42:0710001:275 произошло увеличение площади данного ЗУ в пределах минимального размера ЗУ, установленного ПЗЗ Ейского г/п Ейского р-на (в т.ч. не более 10 % от содержащейся в ЕГРН площади), что допускается в соответствии с п.2. ч.3 ст.42.8 Федерального закона от 24.07.2007 № 221-ФЗ. Доступ к ЗУ обеспечивается посредством ЗУ с КН 23:42:0710001:1036, который является ЗУ общего назначения на территории ведения гражданами садоводства для собственных нужд.
4. Пояснения к сведениям об уточняемом земельном участке с кадастровым номером 23:42:0710001:275 :		
1.	—	

1. Сведения о характерных точках границ уточняемого земельного участка с кадастровым номером 23:42:0710001:273 :

Система координат МСК-23, зона 1 (23) Зона № 1

Обозначение характерных точек границ	Координаты, м				Метод определения координат	Формулы, примененные для расчета средней квадратической погрешности определения координат характерных точек границ (Mt), с подставленными в такие формулы значениями и итоговые (вычисленные) значения Mt, м	Описание закрепления точки
	содержатся в Едином государственном реестре недвижимости		определены в результате выполнения комплексных кадастровых работ				
	X	Y	X	Y			
1	2	3	4	5	6	7	8
467	—	—	657 988,33	1 327 884,72	Метод спутниковых геодезических измерений (определений)	0,10	—
н310У	—	—	657 988,38	1 327 904,42		√(0,1^2 + 0,1^2) = 0,10	
н390У	—	—	657 963,54	1 327 904,47			
468	—	—	657 963,70	1 327 884,34		0,10	
467	—	—	657 988,33	1 327 884,72			

2. Сведения о частях границ уточняемого земельного участка с кадастровым номером 23:42:0710001:273 :

Обозначение части границ		Горизонтальное проложение (S), м	Описание прохождения части границ	Сведения о согласовании местоположения границ (согласовано/спорное)
от т.	до т.			
1	2	3	4	5
467	н310У	19,70	—	согласовано
н310У	н390У	24,84		
н390У	468	20,13		
468	467	24,63		

3. Сведения о характеристиках уточняемого земельного участка с кадастровым номером 23:42:0710001:273 :

№ п/п	Наименование характеристики земельного участка	Значение характеристики
1	2	3

1	2	3
1.	Адрес земельного участка	—
1.1.	Сведения о местоположении земельного участка (при отсутствии адреса) в структурированном в соответствии с федеральной информационной адресной системой виде	Российская Федерация, Краснодарский край, Ейский р-н, Ейск г, Широчанка п, Спутник снт, уч 295
1.2.	Дополнительные сведения о местоположении земельного участка	—
2.	Площадь земельного участка ± величина погрешности определения (вычисления) площади (Р ± ΔР), м²	493 ± 8,00
3.	Формула, примененная для вычисления предельной погрешности определения площади земельного участка, с подставленными значениями и итоговые (вычисленные) значения	3,5*0,1*√(493) = 8
4.	Площадь земельного участка согласно сведениям Единого государственного реестра недвижимости (Ркад), м²	500,00
5.	Оценка расхождения Р и Ркад (Р - Ркад), м²	7
6.	Предельный минимальный и максимальный размеры земельного участка (Рмин и Рмакс), м²	Рмин = 300 Рмакс = —
7.	Вид (виды) разрешенного использования	Земельные участки садоводческих товариществ
7.1.	Дополнительные сведения об использовании земельного участка	—
8.	Кадастровый или иной государственный учетный номер (инвентарный) здания, сооружения, объекта незавершенного строительства, расположенного на земельном участке	—
9.	Сведения о земельных участках (землях общего пользования, территории общего пользования), посредством которых обеспечивается доступ	23:42:0710001:1036
10.	Иные сведения	Установление границ производилось на основании сведений, содержащихся на чертеже садово-огороднического товарищества «с/т «Спутник» с учетом фактической ситуации на местности. В результате уточнения описания местоположения границ ЗУ 23:42:0710001:273 произошло уменьшение площади данного ЗУ в пределах минимального размера ЗУ, установленного ПЗЗ Ейского г/п Ейского р-на (в т.ч. менее 10 % от содержащейся в ЕГРН площади), что допускается в соответствии с п.2. ч.3 ст.42.8 Федерального закона от 24.07.2007 № 221-ФЗ. Доступ к ЗУ обеспечивается посредством ЗУ с КН 23:42:0710001:1036, который является ЗУ общего назначения на территории ведения гражданами садоводства для собственных нужд.
4. Пояснения к сведениям об уточняемом земельном участке с кадастровым номером 23:42:0710001:273 :		
1.	—	

1. Сведения о характерных точках границ уточняемого земельного участка с кадастровым номером 23:42:0710001:272 :

Система координат МСК-23, зона 1 (23) Зона № 1

Обозначение характерных точек границ	Координаты, м				Метод определения координат	Формулы, примененные для расчета средней квадратической погрешности определения координат характерных точек границ (Mt), с подставленными в такие формулы значениями и итоговые (вычисленные) значения Mt, м	Описание закрепления точки
	содержатся в Едином государственном реестре недвижимости		определены в результате выполнения комплексных кадастровых работ				
	X	Y	X	Y			
1	2	3	4	5	6	7	8
867	—	—	658 395,96	1 327 948,11	Метод спутниковых геодезических измерений (определений)	0,10	—
683	—	—	658 396,40	1 327 927,92			Временный межевой знак
н280У	—	—	658 421,40	1 327 928,26		√(0,1^2 + 0,1^2) = 0,10	—
н415У	—	—	658 421,13	1 327 948,26			
867	—	—	658 395,96	1 327 948,11		0,10	

2. Сведения о частях границ уточняемого земельного участка с кадастровым номером 23:42:0710001:272 :

Обозначение части границ		Горизонтальное проложение (S), м	Описание прохождения части границ	Сведения о согласовании местоположения границ (согласовано/спорное)
от т.	до т.			
1	2	3	4	5
867	683	20,19	—	согласовано
683	н280У	25,00		
н280У	н415У	20,00		
н415У	867	25,17		

3. Сведения о характеристиках уточняемого земельного участка с кадастровым номером 23:42:0710001:272 :

№ п/п	Наименование характеристики земельного участка	Значение характеристики
1	2	3

1	2	3
1.	Адрес земельного участка	—
1.1.	Сведения о местоположении земельного участка (при отсутствии адреса) в структурированном в соответствии с федеральной информационной адресной системой виде	Российская Федерация, Краснодарский край, Ейский р-н, Ейск г, Широчанка п, Спутник снт, д 51
1.2.	Дополнительные сведения о местоположении земельного участка	—
2.	Площадь земельного участка ± величина погрешности определения (вычисления) площади (Р ± ΔР), м²	504 ± 8,00
3.	Формула, примененная для вычисления предельной погрешности определения площади земельного участка, с подставленными значениями и итоговые (вычисленные) значения	3,5*0,1*√(504) = 8
4.	Площадь земельного участка согласно сведениям Единого государственного реестра недвижимости (Ркад), м²	500,00
5.	Оценка расхождения Р и Ркад (Р - Ркад), м²	4
6.	Предельный минимальный и максимальный размеры земельного участка (Рмин и Рмакс), м²	Рмин = 300 Рмакс = —
7.	Вид (виды) разрешенного использования	Земельные участки садоводческих товариществ
7.1.	Дополнительные сведения об использовании земельного участка	—
8.	Кадастровый или иной государственный учетный номер (инвентарный) здания, сооружения, объекта незавершенного строительства, расположенного на земельном участке	23:42:0710001:561
9.	Сведения о земельных участках (землях общего пользования, территории общего пользования), посредством которых обеспечивается доступ	23:42:0710001:1036
10.	Иные сведения	Установление границ производилось на основании сведений, содержащихся на чертеже садово-огороднического товарищества «с/т «Спутник» с учетом фактической ситуации на местности. В результате уточнения описания местоположения границ ЗУ 23:42:0710001:272 произошло увеличение площади данного ЗУ в пределах минимального размера ЗУ, установленного ПЗЗ Ейского г/п Ейского р-на (в т.ч. не более 10 % от содержащейся в ЕГРН площади), что допускается в соответствии с п.2. ч.3 ст.42.8 Федерального закона от 24.07.2007 № 221-ФЗ. Доступ к ЗУ обеспечивается посредством ЗУ с КН 23:42:0710001:1036, который является ЗУ общего назначения на территории ведения гражданами садоводства для собственных нужд.
4. Пояснения к сведениям об уточняемом земельном участке с кадастровым номером 23:42:0710001:272 :		
1.	—	

1. Сведения о характерных точках границ уточняемого земельного участка с кадастровым номером 23:42:0710001:266 :

Система координат МСК-23, зона 1 (23) Зона № 1

Обозначение характерных точек границ	Координаты, м				Метод определения координат	Формулы, примененные для расчета средней квадратической погрешности определения координат характерных точек границ (Mt), с подставленными в такие формулы значениями и итоговые (вычисленные) значения Mt, м	Описание закрепления точки
	содержатся в Едином государственном реестре недвижимости		определены в результате выполнения комплексных кадастровых работ				
	X	Y	X	Y			
1	2	3	4	5	6	7	8
749	—	—	657 937,87	1 327 984,13	Метод спутниковых геодезических измерений (определений)	0,10	—
715	—	—	657 938,22	1 327 964,01			
714	—	—	657 963,64	1 327 964,36			
750	—	—	657 962,98	1 327 984,21			
749	—	—	657 937,87	1 327 984,13			

2. Сведения о частях границ уточняемого земельного участка с кадастровым номером 23:42:0710001:266 :

Обозначение части границ		Горизонтальное проложение (S), м	Описание прохождения части границ	Сведения о согласовании местоположения границ (согласовано/спорное)
от т.	до т.			
1	2	3	4	5
749	715	20,12	—	согласовано
715	714	25,42		
714	750	19,86		
750	749	25,11		

3. Сведения о характеристиках уточняемого земельного участка с кадастровым номером 23:42:0710001:266 :

№ п/п	Наименование характеристики земельного участка	Значение характеристики
1	2	3

1	2	3
1.	Адрес земельного участка	—
1.1.	Сведения о местоположении земельного участка (при отсутствии адреса) в структурированном в соответствии с федеральной информационной адресной системой виде	Российская Федерация, Краснодарский край, Ейский р-н, Ейск г, Широчанка п, Спутник снт, д 316
1.2.	Дополнительные сведения о местоположении земельного участка	—
2.	Площадь земельного участка ± величина погрешности определения (вычисления) площади (Р ± ΔР), м²	505 ± 8,00
3.	Формула, примененная для вычисления предельной погрешности определения площади земельного участка, с подставленными значениями и итоговые (вычисленные) значения	3,5*0,1*√(505) = 8
4.	Площадь земельного участка согласно сведениям Единого государственного реестра недвижимости (Ркад), м²	500,00
5.	Оценка расхождения Р и Ркад (Р - Ркад), м²	5
6.	Предельный минимальный и максимальный размеры земельного участка (Рмин и Рмакс), м²	Рмин = 300 Рмакс = —
7.	Вид (виды) разрешенного использования	Земельные участки садоводческих товариществ
7.1.	Дополнительные сведения об использовании земельного участка	—
8.	Кадастровый или иной государственный учетный номер (инвентарный) здания, сооружения, объекта незавершенного строительства, расположенного на земельном участке	—
9.	Сведения о земельных участках (землях общего пользования, территории общего пользования), посредством которых обеспечивается доступ	23:42:0710001:1036
10.	Иные сведения	Установление границ производилось на основании сведений, содержащихся на чертеже садово-огороднического товарищества «с/т «Спутник» с учетом фактической ситуации на местности. В результате уточнения описания местоположения границ ЗУ 23:42:0710001:266 произошло увеличение площади данного ЗУ в пределах минимального размера ЗУ, установленного ПЗЗ Ейского г/п Ейского р-на (в т.ч. не более 10 % от содержащейся в ЕГРН площади), что допускается в соответствии с п.2. ч.3 ст.42.8 Федерального закона от 24.07.2007 № 221-ФЗ. Доступ к ЗУ обеспечивается посредством ЗУ с КН 23:42:0710001:1036, который является ЗУ общего назначения на территории ведения гражданами садоводства для собственных нужд.
4. Пояснения к сведениям об уточняемом земельном участке с кадастровым номером 23:42:0710001:266 :		
1.	—	

1. Сведения о характерных точках границ уточняемого земельного участка с кадастровым номером 23:42:0710001:263 :

Система координат МСК-23, зона 1 (23) Зона № 1

Обозначение характерных точек границ	Координаты, м				Метод определения координат	Формулы, примененные для расчета средней квадратической погрешности определения координат характерных точек границ (Mt), с подставленными в такие формулы значениями и итоговые (вычисленные) значения Mt, м	Описание закрепления точки
	содержатся в Едином государственном реестре недвижимости		определены в результате выполнения комплексных кадастровых работ				
	X	Y	X	Y			
1	2	3	4	5	6	7	8
924	—	—	657 800,56	1 328 123,34	Метод спутниковых геодезических измерений (определений)	0,10	Угол забора (изгороди, ограды)
520	—	—	657 800,76	1 328 103,28			
546	—	—	657 825,70	1 328 103,46			—
н440У	—	—	657 825,56	1 328 123,46		√(0,1^2 + 0,1^2) = 0,10	
924	—	—	657 800,56	1 328 123,34		0,10	Угол забора (изгороди, ограды)

2. Сведения о частях границ уточняемого земельного участка с кадастровым номером 23:42:0710001:263 :

Обозначение части границ		Горизонтальное проложение (S), м	Описание прохождения части границ	Сведения о согласовании местоположения границ (согласовано/спорное)
от т.	до т.			
1	2	3	4	5
924	520	20,06	—	согласовано
520	546	24,94		
546	н440У	20,00		
н440У	924	25,00		

3. Сведения о характеристиках уточняемого земельного участка с кадастровым номером 23:42:0710001:263 :

№ п/п	Наименование характеристики земельного участка	Значение характеристики
1	2	3

1	2	3
1.	Адрес земельного участка	—
1.1.	Сведения о местоположении земельного участка (при отсутствии адреса) в структурированном в соответствии с федеральной информационной адресной системой виде	Российская Федерация, Краснодарский край, Ейский р-н, Широчанский с/о, с/т "Спутник" тер, уч № 363
1.2.	Дополнительные сведения о местоположении земельного участка	—
2.	Площадь земельного участка ± величина погрешности определения (вычисления) площади (Р ± ΔР), м²	500 ± 8,00
3.	Формула, примененная для вычисления предельной погрешности определения площади земельного участка, с подставленными значениями и итоговые (вычисленные) значения	3,5*0,1*√(500) = 8
4.	Площадь земельного участка согласно сведениям Единого государственного реестра недвижимости (Ркад), м²	500,00
5.	Оценка расхождения Р и Ркад (Р - Ркад), м²	0
6.	Предельный минимальный и максимальный размеры земельного участка (Рмин и Рмакс), м²	Рмин = 300 Рмакс = —
7.	Вид (виды) разрешенного использования	Для садоводства
7.1.	Дополнительные сведения об использовании земельного участка	—
8.	Кадастровый или иной государственный учетный номер (инвентарный) здания, сооружения, объекта незавершенного строительства, расположенного на земельном участке	—
9.	Сведения о земельных участках (землях общего пользования, территории общего пользования), посредством которых обеспечивается доступ	23:42:0710001:1036
10.	Иные сведения	Установление границ производилось на основании сведений, содержащихся на чертеже садово-огороднического товарищества «с/т «Спутник» с учетом фактической ситуации на местности. В результате уточнения описания местоположения границ ЗУ 23:42:0710001:263, площадь данного ЗУ не изменилась по сравнению со сведениями о площади, содержащимися в ЕГРН. Доступ к ЗУ обеспечивается посредством ЗУ с КН 23:42:0710001:1036, который является ЗУ общего назначения на территории ведения гражданами садоводства для собственных нужд.
4. Пояснения к сведениям об уточняемом земельном участке с кадастровым номером 23:42:0710001:263 :		
1.	—	

1. Сведения о характерных точках границ уточняемого земельного участка с кадастровым номером 23:42:0710001:262 :

Система координат МСК-23, зона 1 (23) Зона № 1

Обозначение характерных точек границ	Координаты, м				Метод определения координат	Формулы, примененные для расчета средней квадратической погрешности определения координат характерных точек границ (Mt), с подставленными в такие формулы значениями и итоговые (вычисленные) значения Mt, м	Описание закрепления точки
	содержатся в Едином государственном реестре недвижимости		определены в результате выполнения комплексных кадастровых работ				
	X	Y	X	Y			
1	2	3	4	5	6	7	8
955	—	—	658 289,22	1 327 846,87	Метод спутниковых геодезических измерений (определений)	0,10	—
н423У	—	—	658 263,70	1 327 847,23		√(0,1^2 + 0,1^2) = 0,10	
н305У	—	—	658 264,41	1 327 826,63			
н347У	—	—	658 289,41	1 327 826,87			
955	—	—	658 289,22	1 327 846,87		0,10	

2. Сведения о частях границ уточняемого земельного участка с кадастровым номером 23:42:0710001:262 :

Обозначение части границ		Горизонтальное проложение (S), м	Описание прохождения части границ	Сведения о согласовании местоположения границ (согласовано/спорное)
от т.	до т.			
1	2	3	4	5
955	н423У	25,52	—	согласовано
н423У	н305У	20,61		
н305У	н347У	25,00		
н347У	955	20,00		

3. Сведения о характеристиках уточняемого земельного участка с кадастровым номером 23:42:0710001:262 :

№ п/п	Наименование характеристики земельного участка	Значение характеристики
1	2	3

1	2	3
1.	Адрес земельного участка	—
1.1.	Сведения о местоположении земельного участка (при отсутствии адреса) в структурированном в соответствии с федеральной информационной адресной системой виде	Российская Федерация, Краснодарский край, Ейский р-н, Ейск г, Широчанка п, Спутник снт, д 150
1.2.	Дополнительные сведения о местоположении земельного участка	—
2.	Площадь земельного участка ± величина погрешности определения (вычисления) площади (Р ± ΔР), м²	513 ± 8,00
3.	Формула, примененная для вычисления предельной погрешности определения площади земельного участка, с подставленными значениями и итоговые (вычисленные) значения	3,5*0,1*√(513) = 8
4.	Площадь земельного участка согласно сведениям Единого государственного реестра недвижимости (Ркад), м²	500,00
5.	Оценка расхождения Р и Ркад (Р - Ркад), м²	13
6.	Предельный минимальный и максимальный размеры земельного участка (Рмин и Рмакс), м²	Рмин = 300 Рмакс = —
7.	Вид (виды) разрешенного использования	Земельные участки садоводческих товариществ
7.1.	Дополнительные сведения об использовании земельного участка	—
8.	Кадастровый или иной государственный учетный номер (инвентарный) здания, сооружения, объекта незавершенного строительства, расположенного на земельном участке	—
9.	Сведения о земельных участках (землях общего пользования, территории общего пользования), посредством которых обеспечивается доступ	23:42:0710001:1036
10.	Иные сведения	Установление границ производилось на основании сведений, содержащихся на чертеже садово-огороднического товарищества «с/т «Спутник» с учетом фактической ситуации на местности. В результате уточнения описания местоположения границ ЗУ 23:42:0710001:262 произошло увеличение площади данного ЗУ в пределах минимального размера ЗУ, установленного ПЗЗ Ейского г/п Ейского р-на (в т.ч. не более 10 % от содержащейся в ЕГРН площади), что допускается в соответствии с п.2. ч.3 ст.42.8 Федерального закона от 24.07.2007 № 221-ФЗ. Доступ к ЗУ обеспечивается посредством ЗУ с КН 23:42:0710001:1036, который является ЗУ общего назначения на территории ведения гражданами садоводства для собственных нужд.
4. Пояснения к сведениям об уточняемом земельном участке с кадастровым номером 23:42:0710001:262 :		
1.	—	

1. Сведения о характерных точках границ уточняемого земельного участка с кадастровым номером 23:42:0710001:260 :

Система координат МСК-23, зона 1 (23) Зона № 1

Обозначение характерных точек границ	Координаты, м				Метод определения координат	Формулы, примененные для расчета средней квадратической погрешности определения координат характерных точек границ (Mt), с подставленными в такие формулы значениями и итоговые (вычисленные) значения Mt, м	Описание закрепления точки
	содержатся в Едином государственном реестре недвижимости		определены в результате выполнения комплексных кадастровых работ				
	X	Y	X	Y			
1	2	3	4	5	6	7	8
482	—	—	658 424,37	1 328 028,27	Метод спутниковых геодезических измерений (определений)	0,10	-
н430У	—	—	658 424,56	1 328 008,33		√(0,1^2 + 0,1^2) = 0,10	—
933	—	—	658 449,56	1 328 008,48		0,10	
н311У	—	—	658 449,36	1 328 028,49		√(0,1^2 + 0,1^2) = 0,10	
482	—	—	658 424,37	1 328 028,27		0,10	-

2. Сведения о частях границ уточняемого земельного участка с кадастровым номером 23:42:0710001:260 :

Обозначение части границ		Горизонтальное проложение (S), м	Описание прохождения части границ	Сведения о согласовании местоположения границ (согласовано/спорное)
от т.	до т.			
1	2	3	4	5
482	н430У	19,94	—	согласовано
н430У	933	25,00		
933	н311У	20,01		
н311У	482	24,99		

3. Сведения о характеристиках уточняемого земельного участка с кадастровым номером 23:42:0710001:260 :

№ п/п	Наименование характеристики земельного участка	Значение характеристики
1	2	3

1	2	3
1.	Адрес земельного участка	—
1.1.	Сведения о местоположении земельного участка (при отсутствии адреса) в структурированном в соответствии с федеральной информационной адресной системой виде	Российская Федерация, Краснодарский край, Ейский р-н, Ейск г, Широчанка п, Спутник снт, д 42
1.2.	Дополнительные сведения о местоположении земельного участка	—
2.	Площадь земельного участка ± величина погрешности определения (вычисления) площади (Р ± ΔР), м²	499 ± 8,00
3.	Формула, примененная для вычисления предельной погрешности определения площади земельного участка, с подставленными значениями и итоговые (вычисленные) значения	3,5*0,1*√(499) = 8
4.	Площадь земельного участка согласно сведениям Единого государственного реестра недвижимости (Ркад), м²	500,00
5.	Оценка расхождения Р и Ркад (Р - Ркад), м²	1
6.	Предельный минимальный и максимальный размеры земельного участка (Рмин и Рмакс), м²	Рмин = 300 Рмакс = —
7.	Вид (виды) разрешенного использования	Земельные участки садоводческих товариществ
7.1.	Дополнительные сведения об использовании земельного участка	—
8.	Кадастровый или иной государственный учетный номер (инвентарный) здания, сооружения, объекта незавершенного строительства, расположенного на земельном участке	—
9.	Сведения о земельных участках (землях общего пользования, территории общего пользования), посредством которых обеспечивается доступ	23:42:0710001:1036
10.	Иные сведения	Установление границ производилось на основании сведений, содержащихся на чертеже садово-огороднического товарищества «с/т «Спутник» с учетом фактической ситуации на местности. В результате уточнения описания местоположения границ ЗУ 23:42:0710001:260 произошло уменьшение площади данного ЗУ в пределах минимального размера ЗУ, установленного ПЗЗ Ейского г/п Ейского р-на (в т.ч. менее 10 % от содержащейся в ЕГРН площади), что допускается в соответствии с п.2. ч.3 ст.42.8 Федерального закона от 24.07.2007 № 221-ФЗ. Доступ к ЗУ обеспечивается посредством ЗУ с КН 23:42:0710001:1036, который является ЗУ общего назначения на территории ведения гражданами садоводства для собственных нужд.
4. Пояснения к сведениям об уточняемом земельном участке с кадастровым номером 23:42:0710001:260 :		
1.	—	

1. Сведения о характерных точках границ уточняемого земельного участка с кадастровым номером 23:42:0710001:259 :

Система координат МСК-23, зона 1 (23) Зона № 1

Обозначение характерных точек границ	Координаты, м				Метод определения координат	Формулы, примененные для расчета средней квадратической погрешности определения координат характерных точек границ (Mt), с подставленными в такие формулы значениями и итоговые (вычисленные) значения Mt, м	Описание закрепления точки
	содержатся в Едином государственном реестре недвижимости		определены в результате выполнения комплексных кадастровых работ				
	X	Y	X	Y			
1	2	3	4	5	6	7	8
1	—	—	658 071,12	1 327 965,12	Метод спутниковых геодезических измерений (определений)	0,10	—
103	—	—	658 071,28	1 327 945,12			
н457У	—	—	658 096,38	1 327 945,30		√(0,1^2 + 0,1^2) = 0,10	
н314У	—	—	658 096,24	1 327 965,30			
1	—	—	658 071,12	1 327 965,12		0,10	

2. Сведения о частях границ уточняемого земельного участка с кадастровым номером 23:42:0710001:259 :

Обозначение части границ		Горизонтальное проложение (S), м	Описание прохождения части границ	Сведения о согласовании местоположения границ (согласовано/спорное)
от т.	до т.			
1	2	3	4	5
1	103	20,00	—	согласовано
103	н457У	25,10		
н457У	н314У	20,00		
н314У	1	25,12		

3. Сведения о характеристиках уточняемого земельного участка с кадастровым номером 23:42:0710001:259 :

№ п/п	Наименование характеристики земельного участка	Значение характеристики
1	2	3

1	2	3
1.	Адрес земельного участка	—
1.1.	Сведения о местоположении земельного участка (при отсутствии адреса) в структурированном в соответствии с федеральной информационной адресной системой виде	Российская Федерация, Краснодарский край, Ейский р-н, Ейск г, Широчанка п, Спутник снт, уч 229
1.2.	Дополнительные сведения о местоположении земельного участка	—
2.	Площадь земельного участка ± величина погрешности определения (вычисления) площади (Р ± ΔР), м²	502 ± 8,00
3.	Формула, примененная для вычисления предельной погрешности определения площади земельного участка, с подставленными значениями и итоговые (вычисленные) значения	3,5*0,1*√(502) = 8
4.	Площадь земельного участка согласно сведениям Единого государственного реестра недвижимости (Ркад), м²	500,00
5.	Оценка расхождения Р и Ркад (Р - Ркад), м²	2
6.	Предельный минимальный и максимальный размеры земельного участка (Рмин и Рмакс), м²	Рмин = 300 Рмакс = —
7.	Вид (виды) разрешенного использования	для садоводства
7.1.	Дополнительные сведения об использовании земельного участка	—
8.	Кадастровый или иной государственный учетный номер (инвентарный) здания, сооружения, объекта незавершенного строительства, расположенного на земельном участке	—
9.	Сведения о земельных участках (землях общего пользования, территории общего пользования), посредством которых обеспечивается доступ	23:42:0710001:1036
10.	Иные сведения	Установление границ производилось на основании сведений, содержащихся на чертеже садово-огороднического товарищества «с/т «Спутник» с учетом фактической ситуации на местности. В результате уточнения описания местоположения границ ЗУ 23:42:0710001:259 произошло увеличение площади данного ЗУ в пределах минимального размера ЗУ, установленного ПЗЗ Ейского г/п Ейского р-на (в т.ч. не более 10 % от содержащейся в ЕГРН площади), что допускается в соответствии с п.2. ч.3 ст.42.8 Федерального закона от 24.07.2007 № 221-ФЗ. Доступ к ЗУ обеспечивается посредством ЗУ с КН 23:42:0710001:1036, который является ЗУ общего назначения на территории ведения гражданами садоводства для собственных нужд.
4. Пояснения к сведениям об уточняемом земельном участке с кадастровым номером 23:42:0710001:259 :		
1.	—	

1. Сведения о характерных точках границ уточняемого земельного участка с кадастровым номером 23:42:0710001:258 :

Система координат МСК-23, зона 1 (23) Зона № 1

Обозначение характерных точек границ	Координаты, м				Метод определения координат	Формулы, примененные для расчета средней квадратической погрешности определения координат характерных точек границ (Mt), с подставленными в такие формулы значениями и итоговые (вычисленные) значения Mt, м	Описание закрепления точки
	содержатся в Едином государственном реестре недвижимости		определены в результате выполнения комплексных кадастровых работ				
	X	Y	X	Y			
1	2	3	4	5	6	7	8
661	—	—	658 342,91	1 327 867,53	Метод спутниковых геодезических измерений (определений)	0,10	—
706	—	—	658 343,15	1 327 888,41			
197	—	—	658 317,96	1 327 888,13			
662	—	—	658 318,19	1 327 867,08			
661	—	—	658 342,91	1 327 867,53			

2. Сведения о частях границ уточняемого земельного участка с кадастровым номером 23:42:0710001:258 :

Обозначение части границ		Горизонтальное проложение (S), м	Описание прохождения части границ	Сведения о согласовании местоположения границ (согласовано/спорное)
от т.	до т.			
1	2	3	4	5
661	706	20,88	—	согласовано
706	197	25,19		
197	662	21,05		
662	661	24,72		

3. Сведения о характеристиках уточняемого земельного участка с кадастровым номером 23:42:0710001:258 :

№ п/п	Наименование характеристики земельного участка	Значение характеристики
1	2	3

1	2	3
1.	Адрес земельного участка	—
1.1.	Сведения о местоположении земельного участка (при отсутствии адреса) в структурированном в соответствии с федеральной информационной адресной системой виде	Российская Федерация, Краснодарский край, Ейский р-н, Ейск г, Широчанка п, Спутник снт, уч 116
1.2.	Дополнительные сведения о местоположении земельного участка	—
2.	Площадь земельного участка ± величина погрешности определения (вычисления) площади (Р ± ΔР), м²	523 ± 8,00
3.	Формула, примененная для вычисления предельной погрешности определения площади земельного участка, с подставленными значениями и итоговые (вычисленные) значения	3,5*0,1*√(523) = 8
4.	Площадь земельного участка согласно сведениям Единого государственного реестра недвижимости (Ркад), м²	500,00
5.	Оценка расхождения Р и Ркад (Р - Ркад), м²	23
6.	Предельный минимальный и максимальный размеры земельного участка (Рмин и Рмакс), м²	Рмин = 300 Рмакс = —
7.	Вид (виды) разрешенного использования	Земельные участки садоводческих товариществ
7.1.	Дополнительные сведения об использовании земельного участка	—
8.	Кадастровый или иной государственный учетный номер (инвентарный) здания, сооружения, объекта незавершенного строительства, расположенного на земельном участке	—
9.	Сведения о земельных участках (землях общего пользования, территории общего пользования), посредством которых обеспечивается доступ	23:42:0710001:1036
10.	Иные сведения	Установление границ производилось на основании сведений, содержащихся на чертеже садово-огороднического товарищества «с/т «Спутник» с учетом фактической ситуации на местности. В результате уточнения описания местоположения границ ЗУ 23:42:0710001:258 произошло увеличение площади данного ЗУ в пределах минимального размера ЗУ, установленного ПЗЗ Ейского г/п Ейского р-на (в т.ч. не более 10 % от содержащейся в ЕГРН площади), что допускается в соответствии с п.2. ч.3 ст.42.8 Федерального закона от 24.07.2007 № 221-ФЗ. Доступ к ЗУ обеспечивается посредством ЗУ с КН 23:42:0710001:1036, который является ЗУ общего назначения на территории ведения гражданами садоводства для собственных нужд.
4. Пояснения к сведениям об уточняемом земельном участке с кадастровым номером 23:42:0710001:258 :		
1.	—	

1. Сведения о характерных точках границ уточняемого земельного участка с кадастровым номером 23:42:0710001:254 :

Система координат МСК-23, зона 1 (23) Зона № 1

Обозначение характерных точек границ	Координаты, м				Метод определения координат	Формулы, примененные для расчета средней квадратической погрешности определения координат характерных точек границ (Mt), с подставленными в такие формулы значениями и итоговые (вычисленные) значения Mt, м	Описание закрепления точки
	содержатся в Едином государственном реестре недвижимости		определены в результате выполнения комплексных кадастровых работ				
	X	Y	X	Y			
1	2	3	4	5	6	7	8
779	—	—	658 395,16	1 328 088,42	Метод спутниковых геодезических измерений (определений)	0,10	Временный межевой знак
н392У	—	—	658 394,81	1 328 108,42		√(0,1^2 + 0,1^2) = 0,10	—
н453У	—	—	658 369,81	1 328 108,17			
780	—	—	658 370,01	1 328 088,17		0,10	Временный межевой знак
779	—	—	658 395,16	1 328 088,42			

2. Сведения о частях границ уточняемого земельного участка с кадастровым номером 23:42:0710001:254 :

Обозначение части границ		Горизонтальное проложение (S), м	Описание прохождения части границ	Сведения о согласовании местоположения границ (согласовано/спорное)
от т.	до т.			
1	2	3	4	5
779	н392У	20,00	—	согласовано
н392У	н453У	25,00		
н453У	780	20,00		
780	779	25,15		

3. Сведения о характеристиках уточняемого земельного участка с кадастровым номером 23:42:0710001:254 :

№ п/п	Наименование характеристики земельного участка	Значение характеристики
1	2	3

1	2	3
1.	Адрес земельного участка	—
1.1.	Сведения о местоположении земельного участка (при отсутствии адреса) в структурированном в соответствии с федеральной информационной адресной системой виде	Российская Федерация, Краснодарский край, Ейский р-н, Ейск г, Широчанка п, Спутник снт, д 64
1.2.	Дополнительные сведения о местоположении земельного участка	—
2.	Площадь земельного участка ± величина погрешности определения (вычисления) площади (Р ± ΔР), м²	502 ± 8,00
3.	Формула, примененная для вычисления предельной погрешности определения площади земельного участка, с подставленными значениями и итоговые (вычисленные) значения	3,5*0,1*√(502) = 8
4.	Площадь земельного участка согласно сведениям Единого государственного реестра недвижимости (Ркад), м²	500,00
5.	Оценка расхождения Р и Ркад (Р - Ркад), м²	2
6.	Предельный минимальный и максимальный размеры земельного участка (Рмин и Рмакс), м²	Рмин = 300 Рмакс = —
7.	Вид (виды) разрешенного использования	Земельные участки садоводческих товариществ
7.1.	Дополнительные сведения об использовании земельного участка	—
8.	Кадастровый или иной государственный учетный номер (инвентарный) здания, сооружения, объекта незавершенного строительства, расположенного на земельном участке	—
9.	Сведения о земельных участках (землях общего пользования, территории общего пользования), посредством которых обеспечивается доступ	23:42:0710001:1036
10.	Иные сведения	Установление границ производилось на основании сведений, содержащихся на чертеже садово-огороднического товарищества «с/т «Спутник» с учетом фактической ситуации на местности. В результате уточнения описания местоположения границ ЗУ 23:42:0710001:254 произошло увеличение площади данного ЗУ в пределах минимального размера ЗУ, установленного ПЗЗ Ейского г/п Ейского р-на (в т.ч. не более 10 % от содержащейся в ЕГРН площади), что допускается в соответствии с п.2. ч.3 ст.42.8 Федерального закона от 24.07.2007 № 221-ФЗ. Доступ к ЗУ обеспечивается посредством ЗУ с КН 23:42:0710001:1036, который является ЗУ общего назначения на территории ведения гражданами садоводства для собственных нужд.
4. Пояснения к сведениям об уточняемом земельном участке с кадастровым номером 23:42:0710001:254 :		
1.	—	

1. Сведения о характерных точках границ уточняемого земельного участка с кадастровым номером 23:42:0710001:250 :

Система координат МСК-23, зона 1 (23) Зона № 1

Обозначение характерных точек границ	Координаты, м				Метод определения координат	Формулы, примененные для расчета средней квадратической погрешности определения координат характерных точек границ (Mt), с подставленными в такие формулы значениями и итоговые (вычисленные) значения Mt, м	Описание закрепления точки
	содержатся в Едином государственном реестре недвижимости		определены в результате выполнения комплексных кадастровых работ				
	X	Y	X	Y			
1	2	3	4	5	6	7	8
н353У	—	—	658 420,97	1 328 008,83	Метод спутниковых геодезических измерений (определений)	√(0,1^2 + 0,1^2) = 0,10	—
142	—	—	658 395,99	1 328 008,37		0,10	
195	—	—	658 396,20	1 327 988,53			
н402У	—	—	658 421,20	1 327 988,79		√(0,1^2 + 0,1^2) = 0,10	
н353У	—	—	658 420,97	1 328 008,83			

2. Сведения о частях границ уточняемого земельного участка с кадастровым номером 23:42:0710001:250 :

Обозначение части границ		Горизонтальное проложение (S), м	Описание прохождения части границ	Сведения о согласовании местоположения границ (согласовано/спорное)
от т.	до т.			
1	2	3	4	5
н353У	142	24,98	—	согласовано
142	195	19,84		
195	н402У	25,00		
н402У	н353У	20,04		

3. Сведения о характеристиках уточняемого земельного участка с кадастровым номером 23:42:0710001:250 :

№ п/п	Наименование характеристики земельного участка	Значение характеристики
1	2	3

1	2	3
1.	Адрес земельного участка	—
1.1.	Сведения о местоположении земельного участка (при отсутствии адреса) в структурированном в соответствии с федеральной информационной адресной системой виде	Российская Федерация, Краснодарский край, Ейский р-н, Ейск г, Широчанка п, Спутник снт, уч 45
1.2.	Дополнительные сведения о местоположении земельного участка	—
2.	Площадь земельного участка ± величина погрешности определения (вычисления) площади (Р ± ΔР), м²	498 ± 8,00
3.	Формула, примененная для вычисления предельной погрешности определения площади земельного участка, с подставленными значениями и итоговые (вычисленные) значения	3,5*0,1*√(498) = 8
4.	Площадь земельного участка согласно сведениям Единого государственного реестра недвижимости (Ркад), м²	500,00
5.	Оценка расхождения Р и Ркад (Р - Ркад), м²	2
6.	Предельный минимальный и максимальный размеры земельного участка (Рмин и Рмакс), м²	Рмин = 300 Рмакс = —
7.	Вид (виды) разрешенного использования	Земельные участки садоводческих товариществ
7.1.	Дополнительные сведения об использовании земельного участка	—
8.	Кадастровый или иной государственный учетный номер (инвентарный) здания, сооружения, объекта незавершенного строительства, расположенного на земельном участке	—
9.	Сведения о земельных участках (землях общего пользования, территории общего пользования), посредством которых обеспечивается доступ	23:42:0710001:1036
10.	Иные сведения	Установление границ производилось на основании сведений, содержащихся на чертеже садово-огороднического товарищества «с/т «Спутник» с учетом фактической ситуации на местности. В результате уточнения описания местоположения границ ЗУ 23:42:0710001:250 произошло уменьшение площади данного ЗУ в пределах минимального размера ЗУ, установленного ПЗЗ Ейского г/п Ейского р-на (в т.ч. менее 10 % от содержащейся в ЕГРН площади), что допускается в соответствии с п.2. ч.3 ст.42.8 Федерального закона от 24.07.2007 № 221-ФЗ. Доступ к ЗУ обеспечивается посредством ЗУ с КН 23:42:0710001:1036, который является ЗУ общего назначения на территории ведения гражданами садоводства для собственных нужд.
4. Пояснения к сведениям об уточняемом земельном участке с кадастровым номером 23:42:0710001:250 :		
1.	—	

1. Сведения о характерных точках границ уточняемого земельного участка с кадастровым номером 23:42:0710001:249 :

Система координат МСК-23, зона 1 (23) Зона № 1

Обозначение характерных точек границ	Координаты, м				Метод определения координат	Формулы, примененные для расчета средней квадратической погрешности определения координат характерных точек границ (Mt), с подставленными в такие формулы значениями и итоговые (вычисленные) значения Mt, м	Описание закрепления точки
	содержатся в Едином государственном реестре недвижимости		определены в результате выполнения комплексных кадастровых работ				
	X	Y	X	Y			
1	2	3	4	5	6	7	8
836	—	—	657 909,25	1 327 963,99	Метод спутниковых геодезических измерений (определений)	0,10	—
831	—	—	657 909,33	1 327 983,86			
н363У	—	—	657 884,33	1 327 983,64		√(0,1^2 + 0,1^2) = 0,10	
н298У	—	—	657 884,49	1 327 963,84			
836	—	—	657 909,25	1 327 963,99		0,10	

2. Сведения о частях границ уточняемого земельного участка с кадастровым номером 23:42:0710001:249 :

Обозначение части границ		Горизонтальное проложение (S), м	Описание прохождения части границ	Сведения о согласовании местоположения границ (согласовано/спорное)
от т.	до т.			
1	2	3	4	5
836	831	19,87	—	согласовано
831	н363У	25,00		
н363У	н298У	19,80		
н298У	836	24,76		

3. Сведения о характеристиках уточняемого земельного участка с кадастровым номером 23:42:0710001:249 :

№ п/п	Наименование характеристики земельного участка	Значение характеристики
1	2	3

1	2	3
1.	Адрес земельного участка	—
1.1.	Сведения о местоположении земельного участка (при отсутствии адреса) в структурированном в соответствии с федеральной информационной адресной системой виде	Российская Федерация, Краснодарский край, Ейский р-н, Широчанский с, с/т "Спутник" тер, д 346
1.2.	Дополнительные сведения о местоположении земельного участка	—
2.	Площадь земельного участка ± величина погрешности определения (вычисления) площади (Р ± ΔР), м²	494 ± 8,00
3.	Формула, примененная для вычисления предельной погрешности определения площади земельного участка, с подставленными значениями и итоговые (вычисленные) значения	3,5*0,1*√(494) = 8
4.	Площадь земельного участка согласно сведениям Единого государственного реестра недвижимости (Ркад), м²	500,00
5.	Оценка расхождения Р и Ркад (Р - Ркад), м²	6
6.	Предельный минимальный и максимальный размеры земельного участка (Рмин и Рмакс), м²	Рмин = 300 Рмакс = —
7.	Вид (виды) разрешенного использования	Земельные участки садоводческих товариществ
7.1.	Дополнительные сведения об использовании земельного участка	—
8.	Кадастровый или иной государственный учетный номер (инвентарный) здания, сооружения, объекта незавершенного строительства, расположенного на земельном участке	23:42:0710001:639
9.	Сведения о земельных участках (землях общего пользования, территории общего пользования), посредством которых обеспечивается доступ	23:42:0710001:1036
10.	Иные сведения	Установление границ производилось на основании сведений, содержащихся на чертеже садово-огороднического товарищества «с/т «Спутник» с учетом фактической ситуации на местности. В результате уточнения описания местоположения границ ЗУ 23:42:0710001:249 произошло уменьшение площади данного ЗУ в пределах минимального размера ЗУ, установленного ПЗЗ Ейского г/п Ейского р-на (в т.ч. менее 10 % от содержащейся в ЕГРН площади), что допускается в соответствии с п.2. ч.3 ст.42.8 Федерального закона от 24.07.2007 № 221-ФЗ. Доступ к ЗУ обеспечивается посредством ЗУ с КН 23:42:0710001:1036, который является ЗУ общего назначения на территории ведения гражданами садоводства для собственных нужд.
4. Пояснения к сведениям об уточняемом земельном участке с кадастровым номером 23:42:0710001:249 :		
1.	—	

1. Сведения о характерных точках границ уточняемого земельного участка с кадастровым номером 23:42:0710001:246 :

Система координат МСК-23, зона 1 (23) Зона № 1

Обозначение характерных точек границ	Координаты, м				Метод определения координат	Формулы, примененные для расчета средней квадратической погрешности определения координат характерных точек границ (Mt), с подставленными в такие формулы значениями и итоговые (вычисленные) значения Mt, м	Описание закрепления точки
	содержатся в Едином государственном реестре недвижимости		определены в результате выполнения комплексных кадастровых работ				
	X	Y	X	Y			
1	2	3	4	5	6	7	8
н330У	—	—	657 962,91	1 328 044,52	Метод спутниковых геодезических измерений (определений)	√(0,1^2 + 0,1^2) = 0,10	—
н303У	—	—	657 937,91	1 328 044,47			
575	—	—	657 937,97	1 328 023,99		0,10	
574	—	—	657 963,20	1 328 024,31			
н330У	—	—	657 962,91	1 328 044,52		√(0,1^2 + 0,1^2) = 0,10	

2. Сведения о частях границ уточняемого земельного участка с кадастровым номером 23:42:0710001:246 :

Обозначение части границ		Горизонтальное проложение (S), м	Описание прохождения части границ	Сведения о согласовании местоположения границ (согласовано/спорное)
от т.	до т.			
1	2	3	4	5
н330У	н303У	25,00	—	согласовано
н303У	575	20,48		
575	574	25,23		
574	н330У	20,21		

3. Сведения о характеристиках уточняемого земельного участка с кадастровым номером 23:42:0710001:246 :

№ п/п	Наименование характеристики земельного участка	Значение характеристики
1	2	3

1	2	3
1.	Адрес земельного участка	—
1.1.	Сведения о местоположении земельного участка (при отсутствии адреса) в структурированном в соответствии с федеральной информационной адресной системой виде	Российская Федерация, Краснодарский край, Ейский р-н, Ейск г, Широчанка п, Спутник снт, уч 310
1.2.	Дополнительные сведения о местоположении земельного участка	—
2.	Площадь земельного участка ± величина погрешности определения (вычисления) площади (Р ± ΔР), м²	511 ± 8,00
3.	Формула, примененная для вычисления предельной погрешности определения площади земельного участка, с подставленными значениями и итоговые (вычисленные) значения	3,5*0,1*√(511) = 8
4.	Площадь земельного участка согласно сведениям Единого государственного реестра недвижимости (Ркад), м²	500,00
5.	Оценка расхождения Р и Ркад (Р - Ркад), м²	11
6.	Предельный минимальный и максимальный размеры земельного участка (Рмин и Рмакс), м²	Рмин = 300 Рмакс = —
7.	Вид (виды) разрешенного использования	Земельные участки садоводческих товариществ
7.1.	Дополнительные сведения об использовании земельного участка	—
8.	Кадастровый или иной государственный учетный номер (инвентарный) здания, сооружения, объекта незавершенного строительства, расположенного на земельном участке	23:42:0710001:994; 23:42:0710001:551
9.	Сведения о земельных участках (землях общего пользования, территории общего пользования), посредством которых обеспечивается доступ	23:42:0710001:1036
10.	Иные сведения	Установление границ производилось на основании сведений, содержащихся на чертеже садово-огороднического товарищества «с/т «Спутник» с учетом фактической ситуации на местности. В результате уточнения описания местоположения границ ЗУ 23:42:0710001:246 произошло увеличение площади данного ЗУ в пределах минимального размера ЗУ, установленного ПЗЗ Ейского г/п Ейского р-на (в т.ч. не более 10 % от содержащейся в ЕГРН площади), что допускается в соответствии с п.2. ч.3 ст.42.8 Федерального закона от 24.07.2007 № 221-ФЗ. Доступ к ЗУ обеспечивается посредством ЗУ с КН 23:42:0710001:1036, который является ЗУ общего назначения на территории ведения гражданами садоводства для собственных нужд.
4. Пояснения к сведениям об уточняемом земельном участке с кадастровым номером 23:42:0710001:246 :		
1.	—	

1. Сведения о характерных точках границ уточняемого земельного участка с кадастровым номером 23:42:0710001:244 :

Система координат МСК-23, зона 1 (23) Зона № 1

Обозначение характерных точек границ	Координаты, м				Метод определения координат	Формулы, примененные для расчета средней квадратической погрешности определения координат характерных точек границ (Mt), с подставленными в такие формулы значениями и итоговые (вычисленные) значения Mt, м	Описание закрепления точки
	содержатся в Едином государственном реестре недвижимости		определены в результате выполнения комплексных кадастровых работ				
	X	Y	X	Y			
1	2	3	4	5	6	7	8
н330У	—	—	657 962,91	1 328 044,52	Метод спутниковых геодезических измерений (определений)	√(0,1^2 + 0,1^2) = 0,10	—
н292У	—	—	657 987,71	1 328 044,41			
н279У	—	—	657 987,77	1 328 064,44			
н456У	—	—	657 962,87	1 328 064,52			
н330У	—	—	657 962,91	1 328 044,52			

2. Сведения о частях границ уточняемого земельного участка с кадастровым номером 23:42:0710001:244 :

Обозначение части границ		Горизонтальное проложение (S), м	Описание прохождения части границ	Сведения о согласовании местоположения границ (согласовано/спорное)
от т.	до т.			
1	2	3	4	5
н330У	н292У	24,80	—	согласовано
н292У	н279У	20,03		
н279У	н456У	24,90		
н456У	н330У	20,00		

3. Сведения о характеристиках уточняемого земельного участка с кадастровым номером 23:42:0710001:244 :

№ п/п	Наименование характеристики земельного участка	Значение характеристики
1	2	3

1	2	3
1.	Адрес земельного участка	—
1.1.	Сведения о местоположении земельного участка (при отсутствии адреса) в структурированном в соответствии с федеральной информационной адресной системой виде	Российская Федерация, Краснодарский край, Ейский р-н, Ейск г, Широчанка п, Спутник снт, д 279
1.2.	Дополнительные сведения о местоположении земельного участка	—
2.	Площадь земельного участка ± величина погрешности определения (вычисления) площади (Р ± ΔР), м²	497 ± 8,00
3.	Формула, примененная для вычисления предельной погрешности определения площади земельного участка, с подставленными значениями и итоговые (вычисленные) значения	3,5*0,1*√(497) = 8
4.	Площадь земельного участка согласно сведениям Единого государственного реестра недвижимости (Ркад), м²	500,00
5.	Оценка расхождения Р и Ркад (Р - Ркад), м²	3
6.	Предельный минимальный и максимальный размеры земельного участка (Рмин и Рмакс), м²	Рмин = 300 Рмакс = —
7.	Вид (виды) разрешенного использования	Земельные участки садоводческих товариществ
7.1.	Дополнительные сведения об использовании земельного участка	—
8.	Кадастровый или иной государственный учетный номер (инвентарный) здания, сооружения, объекта незавершенного строительства, расположенного на земельном участке	23:42:0710001:663
9.	Сведения о земельных участках (землях общего пользования, территории общего пользования), посредством которых обеспечивается доступ	23:42:0710001:1036
10.	Иные сведения	Установление границ производилось на основании сведений, содержащихся на чертеже садово-огороднического товарищества «с/т «Спутник» с учетом фактической ситуации на местности. В результате уточнения описания местоположения границ ЗУ 23:42:0710001:244 произошло уменьшение площади данного ЗУ в пределах минимального размера ЗУ, установленного ПЗЗ Ейского г/п Ейского р-на (в т.ч. менее 10 % от содержащейся в ЕГРН площади), что допускается в соответствии с п.2. ч.3 ст.42.8 Федерального закона от 24.07.2007 № 221-ФЗ. Доступ к ЗУ обеспечивается посредством ЗУ с КН 23:42:0710001:1036, который является ЗУ общего назначения на территории ведения гражданами садоводства для собственных нужд.
4. Пояснения к сведениям об уточняемом земельном участке с кадастровым номером 23:42:0710001:244 :		
1.	—	

1. Сведения о характерных точках границ уточняемого земельного участка с кадастровым номером 23:42:0710001:239 :

Система координат МСК-23, зона 1 (23) Зона № 1

Обозначение характерных точек границ	Координаты, м				Метод определения координат	Формулы, примененные для расчета средней квадратической погрешности определения координат характерных точек границ (Mt), с подставленными в такие формулы значениями и итоговые (вычисленные) значения Mt, м	Описание закрепления точки
	содержатся в Едином государственном реестре недвижимости		определены в результате выполнения комплексных кадастровых работ				
	X	Y	X	Y			
1	2	3	4	5	6	7	8
903	—	—	658 018,22	1 327 823,96	Метод спутниковых геодезических измерений (определений)	0,10	—
902	—	—	658 017,90	1 327 845,08			
н288У	—	—	657 992,71	1 327 844,57		√(0,1^2 + 0,1^2) = 0,10	
н360У	—	—	657 993,11	1 327 824,57			
903	—	—	658 018,22	1 327 823,96		0,10	

2. Сведения о частях границ уточняемого земельного участка с кадастровым номером 23:42:0710001:239 :

Обозначение части границ		Горизонтальное проложение (S), м	Описание прохождения части границ	Сведения о согласовании местоположения границ (согласовано/спорное)
от т.	до т.			
1	2	3	4	5
903	902	21,12	—	согласовано
902	н288У	25,20		
н288У	н360У	20,00		
н360У	903	25,12		

3. Сведения о характеристиках уточняемого земельного участка с кадастровым номером 23:42:0710001:239 :

№ п/п	Наименование характеристики земельного участка	Значение характеристики
1	2	3

1	2	3
1.	Адрес земельного участка	—
1.1.	Сведения о местоположении земельного участка (при отсутствии адреса) в структурированном в соответствии с федеральной информационной адресной системой виде	Российская Федерация, Краснодарский край, Ейский р-н, Ейск г, Широчанка п, Спутник снт, д 300
1.2.	Дополнительные сведения о местоположении земельного участка	—
2.	Площадь земельного участка ± величина погрешности определения (вычисления) площади (Р ± ΔР), м²	517 ± 8,00
3.	Формула, примененная для вычисления предельной погрешности определения площади земельного участка, с подставленными значениями и итоговые (вычисленные) значения	3,5*0,1*√(517) = 8
4.	Площадь земельного участка согласно сведениям Единого государственного реестра недвижимости (Ркад), м²	500,00
5.	Оценка расхождения Р и Ркад (Р - Ркад), м²	17
6.	Предельный минимальный и максимальный размеры земельного участка (Рмин и Рмакс), м²	Рмин = 300 Рмакс = —
7.	Вид (виды) разрешенного использования	Земельные участки садоводческих товариществ
7.1.	Дополнительные сведения об использовании земельного участка	—
8.	Кадастровый или иной государственный учетный номер (инвентарный) здания, сооружения, объекта незавершенного строительства, расположенного на земельном участке	23:42:0710001:645
9.	Сведения о земельных участках (землях общего пользования, территории общего пользования), посредством которых обеспечивается доступ	23:42:0710001:1036
10.	Иные сведения	Установление границ производилось на основании сведений, содержащихся на чертеже садово-огороднического товарищества «с/т «Спутник» с учетом фактической ситуации на местности. В результате уточнения описания местоположения границ ЗУ 23:42:0710001:239 произошло увеличение площади данного ЗУ в пределах минимального размера ЗУ, установленного ПЗЗ Ейского г/п Ейского р-на (в т.ч. не более 10 % от содержащейся в ЕГРН площади), что допускается в соответствии с п.2. ч.3 ст.42.8 Федерального закона от 24.07.2007 № 221-ФЗ. Доступ к ЗУ обеспечивается посредством ЗУ с КН 23:42:0710001:1036, который является ЗУ общего назначения на территории ведения гражданами садоводства для собственных нужд.
4. Пояснения к сведениям об уточняемом земельном участке с кадастровым номером 23:42:0710001:239 :		
1.	—	

1. Сведения о характерных точках границ уточняемого земельного участка с кадастровым номером 23:42:0710001:238 :

Система координат МСК-23, зона 1 (23) Зона № 1

Обозначение характерных точек границ	Координаты, м				Метод определения координат	Формулы, примененные для расчета средней квадратической погрешности определения координат характерных точек границ (Mt), с подставленными в такие формулы значениями и итоговые (вычисленные) значения Mt, м	Описание закрепления точки
	содержатся в Едином государственном реестре недвижимости		определены в результате выполнения комплексных кадастровых работ				
	X	Y	X	Y			
1	2	3	4	5	6	7	8
656	—	—	658 286,44	1 328 086,98	Метод спутниковых геодезических измерений (определений)	0,10	Временный межевой знак
н442У	—	—	658 311,99	1 328 087,21		√(0,1^2 + 0,1^2) = 0,10	—
670	—	—	658 311,53	1 328 107,32		0,10	Временный межевой знак
655	—	—	658 286,23	1 328 106,98			
656	—	—	658 286,44	1 328 086,98			

2. Сведения о частях границ уточняемого земельного участка с кадастровым номером 23:42:0710001:238 :

Обозначение части границ		Горизонтальное проложение (S), м	Описание прохождения части границ	Сведения о согласовании местоположения границ (согласовано/спорное)
от т.	до т.			
1	2	3	4	5
656	н442У	25,55	—	согласовано
н442У	670	20,12		
670	655	25,30		
655	656	20,00		

3. Сведения о характеристиках уточняемого земельного участка с кадастровым номером 23:42:0710001:238 :

№ п/п	Наименование характеристики земельного участка	Значение характеристики
1	2	3

1	2	3
1.	Адрес земельного участка	—
1.1.	Сведения о местоположении земельного участка (при отсутствии адреса) в структурированном в соответствии с федеральной информационной адресной системой виде	Российская Федерация, Краснодарский край, Ейский р-н, Ейск г, Широчанка п, Спутник снт, уч 95
1.2.	Дополнительные сведения о местоположении земельного участка	—
2.	Площадь земельного участка ± величина погрешности определения (вычисления) площади (Р ± ΔР), м²	510 ± 8,00
3.	Формула, примененная для вычисления предельной погрешности определения площади земельного участка, с подставленными значениями и итоговые (вычисленные) значения	3,5*0,1*√(510) = 8
4.	Площадь земельного участка согласно сведениям Единого государственного реестра недвижимости (Ркад), м²	500,00
5.	Оценка расхождения Р и Ркад (Р - Ркад), м²	10
6.	Предельный минимальный и максимальный размеры земельного участка (Рмин и Рмакс), м²	Рмин = 300 Рмакс = —
7.	Вид (виды) разрешенного использования	Земельные участки садоводческих товариществ
7.1.	Дополнительные сведения об использовании земельного участка	—
8.	Кадастровый или иной государственный учетный номер (инвентарный) здания, сооружения, объекта незавершенного строительства, расположенного на земельном участке	23:42:0710001:619
9.	Сведения о земельных участках (землях общего пользования, территории общего пользования), посредством которых обеспечивается доступ	23:42:0710001:1036
10.	Иные сведения	Установление границ производилось на основании сведений, содержащихся на чертеже садово-огороднического товарищества «с/т «Спутник» с учетом фактической ситуации на местности. В результате уточнения описания местоположения границ ЗУ 23:42:0710001:238 произошло увеличение площади данного ЗУ в пределах минимального размера ЗУ, установленного ПЗЗ Ейского г/п Ейского р-на (в т.ч. не более 10 % от содержащейся в ЕГРН площади), что допускается в соответствии с п.2. ч.3 ст.42.8 Федерального закона от 24.07.2007 № 221-ФЗ. Доступ к ЗУ обеспечивается посредством ЗУ с КН 23:42:0710001:1036, который является ЗУ общего назначения на территории ведения гражданами садоводства для собственных нужд.
4. Пояснения к сведениям об уточняемом земельном участке с кадастровым номером 23:42:0710001:238 :		
1.	—	

1. Сведения о характерных точках границ уточняемого земельного участка с кадастровым номером 23:42:0710001:236 :

Система координат МСК-23, зона 1 (23) Зона № 1

Обозначение характерных точек границ	Координаты, м				Метод определения координат	Формулы, примененные для расчета средней квадратической погрешности определения координат характерных точек границ (Mt), с подставленными в такие формулы значениями и итоговые (вычисленные) значения Mt, м	Описание закрепления точки
	содержатся в Едином государственном реестре недвижимости		определены в результате выполнения комплексных кадастровых работ				
	X	Y	X	Y			
1	2	3	4	5	6	7	8
н348У	—	—	657 880,81	1 327 904,05	Метод спутниковых геодезических измерений (определений)	√(0,1^2 + 0,1^2) = 0,10	—
н399У	—	—	657 880,56	1 327 923,49			
885	—	—	657 855,56	1 327 923,20		0,10	
920	—	—	657 855,79	1 327 903,70			
н348У	—	—	657 880,81	1 327 904,05		√(0,1^2 + 0,1^2) = 0,10	

2. Сведения о частях границ уточняемого земельного участка с кадастровым номером 23:42:0710001:236 :

Обозначение части границ		Горизонтальное проложение (S), м	Описание прохождения части границ	Сведения о согласовании местоположения границ (согласовано/спорное)
от т.	до т.			
1	2	3	4	5
н348У	н399У	19,44	—	согласовано
н399У	885	25,00		
885	920	19,50		
920	н348У	25,02		

3. Сведения о характеристиках уточняемого земельного участка с кадастровым номером 23:42:0710001:236 :

№ п/п	Наименование характеристики земельного участка	Значение характеристики
1	2	3

1	2	3
1.	Адрес земельного участка	—
1.1.	Сведения о местоположении земельного участка (при отсутствии адреса) в структурированном в соответствии с федеральной информационной адресной системой виде	Российская Федерация, Краснодарский край, Ейский р-н, Ейск г, Широчанка п, Спутник снт, уч 353
1.2.	Дополнительные сведения о местоположении земельного участка	—
2.	Площадь земельного участка ± величина погрешности определения (вычисления) площади (Р ± ΔР), м²	487 ± 8,00
3.	Формула, примененная для вычисления предельной погрешности определения площади земельного участка, с подставленными значениями и итоговые (вычисленные) значения	3,5*0,1*√(487) = 8
4.	Площадь земельного участка согласно сведениям Единого государственного реестра недвижимости (Ркад), м²	500,00
5.	Оценка расхождения Р и Ркад (Р - Ркад), м²	13
6.	Предельный минимальный и максимальный размеры земельного участка (Рмин и Рмакс), м²	Рмин = 300 Рмакс = —
7.	Вид (виды) разрешенного использования	Земельные участки садоводческих товариществ
7.1.	Дополнительные сведения об использовании земельного участка	—
8.	Кадастровый или иной государственный учетный номер (инвентарный) здания, сооружения, объекта незавершенного строительства, расположенного на земельном участке	—
9.	Сведения о земельных участках (землях общего пользования, территории общего пользования), посредством которых обеспечивается доступ	23:42:0710001:1036
10.	Иные сведения	Установление границ производилось на основании сведений, содержащихся на чертеже садово-огороднического товарищества «с/т «Спутник» с учетом фактической ситуации на местности. В результате уточнения описания местоположения границ ЗУ 23:42:0710001:236 произошло уменьшение площади данного ЗУ в пределах минимального размера ЗУ, установленного ПЗЗ Ейского г/п Ейского р-на (в т.ч. менее 10 % от содержащейся в ЕГРН площади), что допускается в соответствии с п.2. ч.3 ст.42.8 Федерального закона от 24.07.2007 № 221-ФЗ. Доступ к ЗУ обеспечивается посредством ЗУ с КН 23:42:0710001:1036, который является ЗУ общего назначения на территории ведения гражданами садоводства для собственных нужд.
4. Пояснения к сведениям об уточняемом земельном участке с кадастровым номером 23:42:0710001:236 :		
1.	—	

1. Сведения о характерных точках границ уточняемого земельного участка с кадастровым номером 23:42:0710001:235 :

Система координат МСК-23, зона 1 (23) Зона № 1

Обозначение характерных точек границ	Координаты, м				Метод определения координат	Формулы, примененные для расчета средней квадратической погрешности определения координат характерных точек границ (Mt), с подставленными в такие формулы значениями и итоговые (вычисленные) значения Mt, м	Описание закрепления точки
	содержатся в Едином государственном реестре недвижимости		определены в результате выполнения комплексных кадастровых работ				
	X	Y	X	Y			
1	2	3	4	5	6	7	8
865	—	—	658 262,61	1 328 006,89	Метод спутниковых геодезических измерений (определений)	0,10	Закрепление отсутствует
864	—	—	658 287,76	1 328 007,17			
н316У	—	—	658 287,54	1 328 027,17		√(0,1^2 + 0,1^2) = 0,10	—
н270У	—	—	658 262,54	1 328 026,89			
865	—	—	658 262,61	1 328 006,89		0,10	Закрепление отсутствует

2. Сведения о частях границ уточняемого земельного участка с кадастровым номером 23:42:0710001:235 :

Обозначение части границ		Горизонтальное проложение (S), м	Описание прохождения части границ	Сведения о согласовании местоположения границ (согласовано/спорное)
от т.	до т.			
1	2	3	4	5
865	864	25,15	—	согласовано
864	н316У	20,00		
н316У	н270У	25,00		
н270У	865	20,00		

3. Сведения о характеристиках уточняемого земельного участка с кадастровым номером 23:42:0710001:235 :

№ п/п	Наименование характеристики земельного участка	Значение характеристики
1	2	3

1	2	3
1.	Адрес земельного участка	—
1.1.	Сведения о местоположении земельного участка (при отсутствии адреса) в структурированном в соответствии с федеральной информационной адресной системой виде	Российская Федерация, Краснодарский край, Ейский р-н, Ейск г, Широчанка п, Спутник снт, уч 132
1.2.	Дополнительные сведения о местоположении земельного участка	—
2.	Площадь земельного участка ± величина погрешности определения (вычисления) площади (Р ± ΔР), м²	502 ± 8,00
3.	Формула, примененная для вычисления предельной погрешности определения площади земельного участка, с подставленными значениями и итоговые (вычисленные) значения	3,5*0,1*√(502) = 8
4.	Площадь земельного участка согласно сведениям Единого государственного реестра недвижимости (Ркад), м²	500,00
5.	Оценка расхождения Р и Ркад (Р - Ркад), м²	2
6.	Предельный минимальный и максимальный размеры земельного участка (Рмин и Рмакс), м²	Рмин = 300 Рмакс = —
7.	Вид (виды) разрешенного использования	Земельные участки садоводческих товариществ
7.1.	Дополнительные сведения об использовании земельного участка	—
8.	Кадастровый или иной государственный учетный номер (инвентарный) здания, сооружения, объекта незавершенного строительства, расположенного на земельном участке	23:42:0710001:625
9.	Сведения о земельных участках (землях общего пользования, территории общего пользования), посредством которых обеспечивается доступ	23:42:0710001:1036
10.	Иные сведения	Установление границ производилось на основании сведений, содержащихся на чертеже садово-огороднического товарищества «с/т «Спутник» с учетом фактической ситуации на местности. В результате уточнения описания местоположения границ ЗУ 23:42:0710001:235 произошло увеличение площади данного ЗУ в пределах минимального размера ЗУ, установленного ПЗЗ Ейского г/п Ейского р-на (в т.ч. не более 10 % от содержащейся в ЕГРН площади), что допускается в соответствии с п.2. ч.3 ст.42.8 Федерального закона от 24.07.2007 № 221-ФЗ. Доступ к ЗУ обеспечивается посредством ЗУ с КН 23:42:0710001:1036, который является ЗУ общего назначения на территории ведения гражданами садоводства для собственных нужд.
4. Пояснения к сведениям об уточняемом земельном участке с кадастровым номером 23:42:0710001:235 :		
1.	—	

1. Сведения о характерных точках границ уточняемого земельного участка с кадастровым номером 23:42:0710001:232 :

Система координат МСК-23, зона 1 (23) Зона № 1

Обозначение характерных точек границ	Координаты, м				Метод определения координат	Формулы, примененные для расчета средней квадратической погрешности определения координат характерных точек границ (Mt), с подставленными в такие формулы значениями и итоговые (вычисленные) значения Mt, м	Описание закрепления точки
	содержатся в Едином государственном реестре недвижимости		определены в результате выполнения комплексных кадастровых работ				
	X	Y	X	Y			
1	2	3	4	5	6	7	8
824	—	—	657 854,95	1 328 083,82	Метод спутниковых геодезических измерений (определений)	0,10	Закрепление отсутствует
823	—	—	657 880,10	1 328 083,89			
н450У	—	—	657 880,04	1 328 103,88		√(0,1^2 + 0,1^2) = 0,10	—
н271У	—	—	657 855,04	1 328 103,82			
824	—	—	657 854,95	1 328 083,82		0,10	Закрепление отсутствует

2. Сведения о частях границ уточняемого земельного участка с кадастровым номером 23:42:0710001:232 :

Обозначение части границ		Горизонтальное проложение (S), м	Описание прохождения части границ	Сведения о согласовании местоположения границ (согласовано/спорное)
от т.	до т.			
1	2	3	4	5
824	823	25,15	—	согласовано
823	н450У	19,99		
н450У	н271У	25,00		
н271У	824	20,00		

3. Сведения о характеристиках уточняемого земельного участка с кадастровым номером 23:42:0710001:232 :

№ п/п	Наименование характеристики земельного участка	Значение характеристики
1	2	3

1	2	3
1.	Адрес земельного участка	—
1.1.	Сведения о местоположении земельного участка (при отсутствии адреса) в структурированном в соответствии с федеральной информационной адресной системой виде	Российская Федерация, Краснодарский край, Ейский р-н, Ейск г, Широчанка п, Спутник снт, д 335
1.2.	Дополнительные сведения о местоположении земельного участка	—
2.	Площадь земельного участка ± величина погрешности определения (вычисления) площади (Р ± ΔР), м²	501 ± 8,00
3.	Формула, примененная для вычисления предельной погрешности определения площади земельного участка, с подставленными значениями и итоговые (вычисленные) значения	3,5*0,1*√(501) = 8
4.	Площадь земельного участка согласно сведениям Единого государственного реестра недвижимости (Ркад), м²	500,00
5.	Оценка расхождения Р и Ркад (Р - Ркад), м²	1
6.	Предельный минимальный и максимальный размеры земельного участка (Рмин и Рмакс), м²	Рмин = 300 Рмакс = —
7.	Вид (виды) разрешенного использования	Земельные участки садоводческих товариществ
7.1.	Дополнительные сведения об использовании земельного участка	—
8.	Кадастровый или иной государственный учетный номер (инвентарный) здания, сооружения, объекта незавершенного строительства, расположенного на земельном участке	—
9.	Сведения о земельных участках (землях общего пользования, территории общего пользования), посредством которых обеспечивается доступ	23:42:0710001:1036
10.	Иные сведения	Установление границ производилось на основании сведений, содержащихся на чертеже садово-огороднического товарищества «с/т «Спутник» с учетом фактической ситуации на местности. В результате уточнения описания местоположения границ ЗУ 23:42:0710001:232 произошло увеличение площади данного ЗУ в пределах минимального размера ЗУ, установленного ПЗЗ Ейского г/п Ейского р-на (в т.ч. не более 10 % от содержащейся в ЕГРН площади), что допускается в соответствии с п.2. ч.3 ст.42.8 Федерального закона от 24.07.2007 № 221-ФЗ. Доступ к ЗУ обеспечивается посредством ЗУ с КН 23:42:0710001:1036, который является ЗУ общего назначения на территории ведения гражданами садоводства для собственных нужд.
4. Пояснения к сведениям об уточняемом земельном участке с кадастровым номером 23:42:0710001:232 :		
1.	—	

1. Сведения о характерных точках границ уточняемого земельного участка с кадастровым номером 23:42:0710001:228 :

Система координат МСК-23, зона 1 (23) Зона № 1

Обозначение характерных точек границ	Координаты, м				Метод определения координат	Формулы, примененные для расчета средней квадратической погрешности определения координат характерных точек границ (Mt), с подставленными в такие формулы значениями и итоговые (вычисленные) значения Mt, м	Описание закрепления точки
	содержатся в Едином государственном реестре недвижимости		определены в результате выполнения комплексных кадастровых работ				
	X	Y	X	Y			
1	2	3	4	5	6	7	8
935	—	—	658 016,69	1 328 104,45	Метод спутниковых геодезических измерений (определений)	0,10	Долговременный межевой знак
938	—	—	657 991,91	1 328 104,55			
857	—	—	657 991,53	1 328 084,43			—
856	—	—	658 016,52	1 328 084,59			
935	—	—	658 016,69	1 328 104,45			Долговременный межевой знак

2. Сведения о частях границ уточняемого земельного участка с кадастровым номером 23:42:0710001:228 :

Обозначение части границ		Горизонтальное проложение (S), м	Описание прохождения части границ	Сведения о согласовании местоположения границ (согласовано/спорное)
от т.	до т.			
1	2	3	4	5
935	938	24,78	—	согласовано
938	857	20,12		
857	856	24,99		
856	935	19,86		

3. Сведения о характеристиках уточняемого земельного участка с кадастровым номером 23:42:0710001:228 :

№ п/п	Наименование характеристики земельного участка	Значение характеристики
1	2	3

1	2	3
1.	Адрес земельного участка	—
1.1.	Сведения о местоположении земельного участка (при отсутствии адреса) в структурированном в соответствии с федеральной информационной адресной системой виде	Российская Федерация, Краснодарский край, Ейский р-н, Широчанский с/о, с/т "Спутник" тер, д 274
1.2.	Дополнительные сведения о местоположении земельного участка	—
2.	Площадь земельного участка ± величина погрешности определения (вычисления) площади (Р ± ΔР), м²	497 ± 8,00
3.	Формула, примененная для вычисления предельной погрешности определения площади земельного участка, с подставленными значениями и итоговые (вычисленные) значения	3,5*0,1*√(497) = 8
4.	Площадь земельного участка согласно сведениям Единого государственного реестра недвижимости (Ркад), м²	500,00
5.	Оценка расхождения Р и Ркад (Р - Ркад), м²	3
6.	Предельный минимальный и максимальный размеры земельного участка (Рмин и Рмакс), м²	Рмин = 300 Рмакс = —
7.	Вид (виды) разрешенного использования	Земельные участки садоводческих товариществ
7.1.	Дополнительные сведения об использовании земельного участка	—
8.	Кадастровый или иной государственный учетный номер (инвентарный) здания, сооружения, объекта незавершенного строительства, расположенного на земельном участке	23:42:0710001:651
9.	Сведения о земельных участках (землях общего пользования, территории общего пользования), посредством которых обеспечивается доступ	23:42:0710001:1036
10.	Иные сведения	Установление границ производилось на основании сведений, содержащихся на чертеже садово-огороднического товарищества «с/т «Спутник» с учетом фактической ситуации на местности. В результате уточнения описания местоположения границ ЗУ 23:42:0710001:228 произошло уменьшение площади данного ЗУ в пределах минимального размера ЗУ, установленного ПЗЗ Ейского г/п Ейского р-на (в т.ч. менее 10 % от содержащейся в ЕГРН площади), что допускается в соответствии с п.2. ч.3 ст.42.8 Федерального закона от 24.07.2007 № 221-ФЗ. Доступ к ЗУ обеспечивается посредством ЗУ с КН 23:42:0710001:1036, который является ЗУ общего назначения на территории ведения гражданами садоводства для собственных нужд.
4. Пояснения к сведениям об уточняемом земельном участке с кадастровым номером 23:42:0710001:228 :		
1.	—	

1. Сведения о характерных точках границ уточняемого земельного участка с кадастровым номером 23:42:0710001:227 :

Система координат МСК-23, зона 1 (23) Зона № 1

Обозначение характерных точек границ	Координаты, м				Метод определения координат	Формулы, примененные для расчета средней квадратической погрешности определения координат характерных точек границ (Mt), с подставленными в такие формулы значениями и итоговые (вычисленные) значения Mt, м	Описание закрепления точки
	содержатся в Едином государственном реестре недвижимости		определены в результате выполнения комплексных кадастровых работ				
	X	Y	X	Y			
1	2	3	4	5	6	7	8
524	—	—	657 856,37	1 327 843,37	Метод спутниковых геодезических измерений (определений)	0,10	—
554	—	—	657 856,52	1 327 863,57			
833	—	—	657 830,93	1 327 863,26			
525	—	—	657 830,91	1 327 843,18			
524	—	—	657 856,37	1 327 843,37			

2. Сведения о частях границ уточняемого земельного участка с кадастровым номером 23:42:0710001:227 :

Обозначение части границ		Горизонтальное проложение (S), м	Описание прохождения части границ	Сведения о согласовании местоположения границ (согласовано/спорное)
от т.	до т.			
1	2	3	4	5
524	554	20,20	—	согласовано
554	833	25,59		
833	525	20,08		
525	524	25,46		

3. Сведения о характеристиках уточняемого земельного участка с кадастровым номером 23:42:0710001:227 :

№ п/п	Наименование характеристики земельного участка	Значение характеристики
1	2	3

1	2	3
1.	Адрес земельного участка	—
1.1.	Сведения о местоположении земельного участка (при отсутствии адреса) в структурированном в соответствии с федеральной информационной адресной системой виде	Российская Федерация, Краснодарский край, Ейский р-н, Ейск г, Широчанка п, Спутник снт, уч 388
1.2.	Дополнительные сведения о местоположении земельного участка	—
2.	Площадь земельного участка ± величина погрешности определения (вычисления) площади (Р ± ΔР), м²	514 ± 8,00
3.	Формула, примененная для вычисления предельной погрешности определения площади земельного участка, с подставленными значениями и итоговые (вычисленные) значения	3,5*0,1*√(514) = 8
4.	Площадь земельного участка согласно сведениям Единого государственного реестра недвижимости (Ркад), м²	500,00
5.	Оценка расхождения Р и Ркад (Р - Ркад), м²	14
6.	Предельный минимальный и максимальный размеры земельного участка (Рмин и Рмакс), м²	Рмин = 300 Рмакс = —
7.	Вид (виды) разрешенного использования	Земельные участки садоводческих товариществ
7.1.	Дополнительные сведения об использовании земельного участка	—
8.	Кадастровый или иной государственный учетный номер (инвентарный) здания, сооружения, объекта незавершенного строительства, расположенного на земельном участке	—
9.	Сведения о земельных участках (землях общего пользования, территории общего пользования), посредством которых обеспечивается доступ	23:42:0710001:1036
10.	Иные сведения	Установление границ производилось на основании сведений, содержащихся на чертеже садово-огороднического товарищества «с/т «Спутник» с учетом фактической ситуации на местности. В результате уточнения описания местоположения границ ЗУ 23:42:0710001:227 произошло увеличение площади данного ЗУ в пределах минимального размера ЗУ, установленного ПЗЗ Ейского г/п Ейского р-на (в т.ч. не более 10 % от содержащейся в ЕГРН площади), что допускается в соответствии с п.2. ч.3 ст.42.8 Федерального закона от 24.07.2007 № 221-ФЗ. Доступ к ЗУ обеспечивается посредством ЗУ с КН 23:42:0710001:1036, который является ЗУ общего назначения на территории ведения гражданами садоводства для собственных нужд.
4. Пояснения к сведениям об уточняемом земельном участке с кадастровым номером 23:42:0710001:227 :		
1.	—	

1. Сведения о характерных точках границ уточняемого земельного участка с кадастровым номером 23:42:0710001:224 :

Система координат МСК-23, зона 1 (23) Зона № 1

Обозначение характерных точек границ	Координаты, м				Метод определения координат	Формулы, примененные для расчета средней квадратической погрешности определения координат характерных точек границ (Mt), с подставленными в такие формулы значениями и итоговые (вычисленные) значения Mt, м	Описание закрепления точки
	содержатся в Едином государственном реестре недвижимости		определены в результате выполнения комплексных кадастровых работ				
	X	Y	X	Y			
1	2	3	4	5	6	7	8
679	—	—	658 396,79	1 327 888,04	Метод спутниковых геодезических измерений (определений)	0,10	—
77	—	—	658 421,57	1 327 888,37			
н443У	—	—	658 421,67	1 327 908,30		√(0,1^2 + 0,1^2) = 0,10	
682	—	—	658 396,67	1 327 908,15		0,10	Временный межевой знак
679	—	—	658 396,79	1 327 888,04			—

2. Сведения о частях границ уточняемого земельного участка с кадастровым номером 23:42:0710001:224 :

Обозначение части границ		Горизонтальное проложение (S), м	Описание прохождения части границ	Сведения о согласовании местоположения границ (согласовано/спорное)
от т.	до т.			
1	2	3	4	5
679	77	24,78	—	согласовано
77	н443У	19,93		
н443У	682	25,00		
682	679	20,11		

3. Сведения о характеристиках уточняемого земельного участка с кадастровым номером 23:42:0710001:224 :

№ п/п	Наименование характеристики земельного участка	Значение характеристики
1	2	3

1	2	3
1.	Адрес земельного участка	—
1.1.	Сведения о местоположении земельного участка (при отсутствии адреса) в структурированном в соответствии с федеральной информационной адресной системой виде	Российская Федерация, Краснодарский край, Ейский р-н, Ейск г, Широчанка п, Спутник снт, д 55
1.2.	Дополнительные сведения о местоположении земельного участка	—
2.	Площадь земельного участка ± величина погрешности определения (вычисления) площади (Р ± ΔР), м²	498 ± 8,00
3.	Формула, примененная для вычисления предельной погрешности определения площади земельного участка, с подставленными значениями и итоговые (вычисленные) значения	3,5*0,1*√(498) = 8
4.	Площадь земельного участка согласно сведениям Единого государственного реестра недвижимости (Ркад), м²	500,00
5.	Оценка расхождения Р и Ркад (Р - Ркад), м²	2
6.	Предельный минимальный и максимальный размеры земельного участка (Рмин и Рмакс), м²	Рмин = 300 Рмакс = —
7.	Вид (виды) разрешенного использования	Земельные участки садоводческих товариществ
7.1.	Дополнительные сведения об использовании земельного участка	—
8.	Кадастровый или иной государственный учетный номер (инвентарный) здания, сооружения, объекта незавершенного строительства, расположенного на земельном участке	23:42:0710001:592
9.	Сведения о земельных участках (землях общего пользования, территории общего пользования), посредством которых обеспечивается доступ	23:42:0710001:1036
10.	Иные сведения	Установление границ производилось на основании сведений, содержащихся на чертеже садово-огороднического товарищества «с/т «Спутник» с учетом фактической ситуации на местности. В результате уточнения описания местоположения границ ЗУ 23:42:0710001:224 произошло уменьшение площади данного ЗУ в пределах минимального размера ЗУ, установленного ПЗЗ Ейского г/п Ейского р-на (в т.ч. менее 10 % от содержащейся в ЕГРН площади), что допускается в соответствии с п.2. ч.3 ст.42.8 Федерального закона от 24.07.2007 № 221-ФЗ. Доступ к ЗУ обеспечивается посредством ЗУ с КН 23:42:0710001:1036, который является ЗУ общего назначения на территории ведения гражданами садоводства для собственных нужд.
4. Пояснения к сведениям об уточняемом земельном участке с кадастровым номером 23:42:0710001:224 :		
1.	—	

1. Сведения о характерных точках границ уточняемого земельного участка с кадастровым номером 23:42:0710001:223 :

Система координат МСК-23, зона 1 (23) Зона № 1

Обозначение характерных точек границ	Координаты, м				Метод определения координат	Формулы, примененные для расчета средней квадратической погрешности определения координат характерных точек границ (Mt), с подставленными в такие формулы значениями и итоговые (вычисленные) значения Mt, м	Описание закрепления точки
	содержатся в Едином государственном реестре недвижимости		определены в результате выполнения комплексных кадастровых работ				
	X	Y	X	Y			
1	2	3	4	5	6	7	8
824	—	—	657 854,95	1 328 083,82	Метод спутниковых геодезических измерений (определений)	0,10	Закрепление отсутствует
н271У	—	—	657 855,04	1 328 103,82		√(0,1^2 + 0,1^2) = 0,10	—
н309У	—	—	657 829,72	1 328 103,93			
н351У	—	—	657 829,80	1 328 083,93			
824	—	—	657 854,95	1 328 083,82		0,10	Закрепление отсутствует

2. Сведения о частях границ уточняемого земельного участка с кадастровым номером 23:42:0710001:223 :

Обозначение части границ		Горизонтальное проложение (S), м	Описание прохождения части границ	Сведения о согласовании местоположения границ (согласовано/спорное)
от т.	до т.			
1	2	3	4	5
824	н271У	20,00	—	согласовано
н271У	н309У	25,32		
н309У	н351У	20,00		
н351У	824	25,15		

3. Сведения о характеристиках уточняемого земельного участка с кадастровым номером 23:42:0710001:223 :

№ п/п	Наименование характеристики земельного участка	Значение характеристики
1	2	3

1	2	3
1.	Адрес земельного участка	—
1.1.	Сведения о местоположении земельного участка (при отсутствии адреса) в структурированном в соответствии с федеральной информационной адресной системой виде	Российская Федерация, Краснодарский край, Ейский р-н, Ейск г, Широчанка п, Спутник снт, д 364
1.2.	Дополнительные сведения о местоположении земельного участка	—
2.	Площадь земельного участка ± величина погрешности определения (вычисления) площади (Р ± ΔР), м²	505 ± 8,00
3.	Формула, примененная для вычисления предельной погрешности определения площади земельного участка, с подставленными значениями и итоговые (вычисленные) значения	3,5*0,1*√(505) = 8
4.	Площадь земельного участка согласно сведениям Единого государственного реестра недвижимости (Ркад), м²	500,00
5.	Оценка расхождения Р и Ркад (Р - Ркад), м²	5
6.	Предельный минимальный и максимальный размеры земельного участка (Рмин и Рмакс), м²	Рмин = 300 Рмакс = —
7.	Вид (виды) разрешенного использования	Земельные участки садоводческих товариществ
7.1.	Дополнительные сведения об использовании земельного участка	—
8.	Кадастровый или иной государственный учетный номер (инвентарный) здания, сооружения, объекта незавершенного строительства, расположенного на земельном участке	—
9.	Сведения о земельных участках (землях общего пользования, территории общего пользования), посредством которых обеспечивается доступ	23:42:0710001:1036
10.	Иные сведения	Установление границ производилось на основании сведений, содержащихся на чертеже садово-огороднического товарищества «с/т «Спутник» с учетом фактической ситуации на местности. В результате уточнения описания местоположения границ ЗУ 23:42:0710001:223 произошло увеличение площади данного ЗУ в пределах минимального размера ЗУ, установленного ПЗЗ Ейского г/п Ейского р-на (в т.ч. не более 10 % от содержащейся в ЕГРН площади), что допускается в соответствии с п.2. ч.3 ст.42.8 Федерального закона от 24.07.2007 № 221-ФЗ. Доступ к ЗУ обеспечивается посредством ЗУ с КН 23:42:0710001:1036, который является ЗУ общего назначения на территории ведения гражданами садоводства для собственных нужд.
4. Пояснения к сведениям об уточняемом земельном участке с кадастровым номером 23:42:0710001:223 :		
1.	—	

1. Сведения о характерных точках границ уточняемого земельного участка с кадастровым номером 23:42:0710001:222 :

Система координат МСК-23, зона 1 (23) Зона № 1

Обозначение характерных точек границ	Координаты, м				Метод определения координат	Формулы, примененные для расчета средней квадратической погрешности определения координат характерных точек границ (Mt), с подставленными в такие формулы значениями и итоговые (вычисленные) значения Mt, м	Описание закрепления точки
	содержатся в Едином государственном реестре недвижимости		определены в результате выполнения комплексных кадастровых работ				
	X	Y	X	Y			
1	2	3	4	5	6	7	8
438	—	—	657 855,00	1 328 063,92	Метод спутниковых геодезических измерений (определений)	0,10	—
824	—	—	657 854,95	1 328 083,82			Закрепление отсутствует
н351У	—	—	657 829,80	1 328 083,93		√(0,1^2 + 0,1^2) = 0,10	—
н444У	—	—	657 830,00	1 328 063,76			
438	—	—	657 855,00	1 328 063,92		0,10	

2. Сведения о частях границ уточняемого земельного участка с кадастровым номером 23:42:0710001:222 :

Обозначение части границ		Горизонтальное проложение (S), м	Описание прохождения части границ	Сведения о согласовании местоположения границ (согласовано/спорное)
от т.	до т.			
1	2	3	4	5
438	824	19,90	—	согласовано
824	н351У	25,15		
н351У	н444У	20,17		
н444У	438	25,00		

3. Сведения о характеристиках уточняемого земельного участка с кадастровым номером 23:42:0710001:222 :

№ п/п	Наименование характеристики земельного участка	Значение характеристики
1	2	3

1	2	3
1.	Адрес земельного участка	—
1.1.	Сведения о местоположении земельного участка (при отсутствии адреса) в структурированном в соответствии с федеральной информационной адресной системой виде	Российская Федерация, Краснодарский край, Ейский р-н, Ейск г, Широчанка п, Спутник снт, уч 366
1.2.	Дополнительные сведения о местоположении земельного участка	—
2.	Площадь земельного участка ± величина погрешности определения (вычисления) площади (Р ± ΔР), м²	502 ± 8,00
3.	Формула, примененная для вычисления предельной погрешности определения площади земельного участка, с подставленными значениями и итоговые (вычисленные) значения	3,5*0,1*√(502) = 8
4.	Площадь земельного участка согласно сведениям Единого государственного реестра недвижимости (Ркад), м²	500,00
5.	Оценка расхождения Р и Ркад (Р - Ркад), м²	2
6.	Предельный минимальный и максимальный размеры земельного участка (Рмин и Рмакс), м²	Рмин = 300 Рмакс = —
7.	Вид (виды) разрешенного использования	Земельные участки садоводческих товариществ
7.1.	Дополнительные сведения об использовании земельного участка	—
8.	Кадастровый или иной государственный учетный номер (инвентарный) здания, сооружения, объекта незавершенного строительства, расположенного на земельном участке	—
9.	Сведения о земельных участках (землях общего пользования, территории общего пользования), посредством которых обеспечивается доступ	23:42:0710001:1036
10.	Иные сведения	Установление границ производилось на основании сведений, содержащихся на чертеже садово-огороднического товарищества «с/т «Спутник» с учетом фактической ситуации на местности. В результате уточнения описания местоположения границ ЗУ 23:42:0710001:222 произошло увеличение площади данного ЗУ в пределах минимального размера ЗУ, установленного ПЗЗ Ейского г/п Ейского р-на (в т.ч. не более 10 % от содержащейся в ЕГРН площади), что допускается в соответствии с п.2. ч.3 ст.42.8 Федерального закона от 24.07.2007 № 221-ФЗ. Доступ к ЗУ обеспечивается посредством ЗУ с КН 23:42:0710001:1036, который является ЗУ общего назначения на территории ведения гражданами садоводства для собственных нужд.
4. Пояснения к сведениям об уточняемом земельном участке с кадастровым номером 23:42:0710001:222 :		
1.	—	

1. Сведения о характерных точках границ уточняемого земельного участка с кадастровым номером 23:42:0710001:216 :

Система координат МСК-23, зона 1 (23) Зона № 1

Обозначение характерных точек границ	Координаты, м				Метод определения координат	Формулы, примененные для расчета средней квадратической погрешности определения координат характерных точек границ (Mt), с подставленными в такие формулы значениями и итоговые (вычисленные) значения Mt, м	Описание закрепления точки
	содержатся в Едином государственном реестре недвижимости		определены в результате выполнения комплексных кадастровых работ				
	X	Y	X	Y			
1	2	3	4	5	6	7	8
955	—	—	658 289,22	1 327 846,87	Метод спутниковых геодезических измерений (определений)	0,10	—
н347У	—	—	658 289,41	1 327 826,87		√(0,1^2 + 0,1^2) = 0,10	
н349У	—	—	658 314,41	1 327 827,29			
952	—	—	658 314,07	1 327 847,29		0,10	
955	—	—	658 289,22	1 327 846,87			

2. Сведения о частях границ уточняемого земельного участка с кадастровым номером 23:42:0710001:216 :

Обозначение части границ		Горизонтальное проложение (S), м	Описание прохождения части границ	Сведения о согласовании местоположения границ (согласовано/спорное)
от т.	до т.			
1	2	3	4	5
955	н347У	20,00	—	согласовано
н347У	н349У	25,00		
н349У	952	20,00		
952	955	24,85		

3. Сведения о характеристиках уточняемого земельного участка с кадастровым номером 23:42:0710001:216 :

№ п/п	Наименование характеристики земельного участка	Значение характеристики
1	2	3

1	2	3
1.	Адрес земельного участка	—
1.1.	Сведения о местоположении земельного участка (при отсутствии адреса) в структурированном в соответствии с федеральной информационной адресной системой виде	Российская Федерация, Краснодарский край, Ейский р-н, с/т "Спутник" тер, д 121
1.2.	Дополнительные сведения о местоположении земельного участка	—
2.	Площадь земельного участка ± величина погрешности определения (вычисления) площади (Р ± ΔР), м²	499 ± 8,00
3.	Формула, примененная для вычисления предельной погрешности определения площади земельного участка, с подставленными значениями и итоговые (вычисленные) значения	3,5*0,1*√(499) = 8
4.	Площадь земельного участка согласно сведениям Единого государственного реестра недвижимости (Ркад), м²	500,00
5.	Оценка расхождения Р и Ркад (Р - Ркад), м²	1
6.	Предельный минимальный и максимальный размеры земельного участка (Рмин и Рмакс), м²	Рмин = 300 Рмакс = —
7.	Вид (виды) разрешенного использования	Земельные участки садоводческих товариществ
7.1.	Дополнительные сведения об использовании земельного участка	—
8.	Кадастровый или иной государственный учетный номер (инвентарный) здания, сооружения, объекта незавершенного строительства, расположенного на земельном участке	—
9.	Сведения о земельных участках (землях общего пользования, территории общего пользования), посредством которых обеспечивается доступ	23:42:0710001:1036
10.	Иные сведения	Установление границ производилось на основании сведений, содержащихся на чертеже садово-огороднического товарищества «с/т «Спутник» с учетом фактической ситуации на местности. В результате уточнения описания местоположения границ ЗУ 23:42:0710001:216 произошло уменьшение площади данного ЗУ в пределах минимального размера ЗУ, установленного ПЗЗ Ейского г/п Ейского р-на (в т.ч. менее 10 % от содержащейся в ЕГРН площади), что допускается в соответствии с п.2. ч.3 ст.42.8 Федерального закона от 24.07.2007 № 221-ФЗ. Доступ к ЗУ обеспечивается посредством ЗУ с КН 23:42:0710001:1036, который является ЗУ общего назначения на территории ведения гражданами садоводства для собственных нужд.
4. Пояснения к сведениям об уточняемом земельном участке с кадастровым номером 23:42:0710001:216 :		
1.	—	

1. Сведения о характерных точках границ уточняемого земельного участка с кадастровым номером 23:42:0710001:215 :

Система координат МСК-23, зона 1 (23) Зона № 1

Обозначение характерных точек границ	Координаты, м				Метод определения координат	Формулы, примененные для расчета средней квадратической погрешности определения координат характерных точек границ (Mt), с подставленными в такие формулы значениями и итоговые (вычисленные) значения Mt, м	Описание закрепления точки
	содержатся в Едином государственном реестре недвижимости		определены в результате выполнения комплексных кадастровых работ				
	X	Y	X	Y			
1	2	3	4	5	6	7	8
935	—	—	658 016,69	1 328 104,45	Метод спутниковых геодезических измерений (определений)	0,10	Долговременный межевой знак
н277У	—	—	658 041,69	1 328 104,57		√(0,1^2 + 0,1^2) = 0,10	—
н356У	—	—	658 041,69	1 328 124,50			
936	—	—	658 016,69	1 328 124,50		0,10	Долговременный межевой знак
935	—	—	658 016,69	1 328 104,45			

2. Сведения о частях границ уточняемого земельного участка с кадастровым номером 23:42:0710001:215 :

Обозначение части границ		Горизонтальное проложение (S), м	Описание прохождения части границ	Сведения о согласовании местоположения границ (согласовано/спорное)
от т.	до т.			
1	2	3	4	5
935	н277У	25,00	—	согласовано
н277У	н356У	19,93		
н356У	936	25,00		
936	935	20,05		

3. Сведения о характеристиках уточняемого земельного участка с кадастровым номером 23:42:0710001:215 :

№ п/п	Наименование характеристики земельного участка	Значение характеристики
1	2	3

1	2	3
1.	Адрес земельного участка	—
1.1.	Сведения о местоположении земельного участка (при отсутствии адреса) в структурированном в соответствии с федеральной информационной адресной системой виде	Российская Федерация, Краснодарский край, Ейский р-н, Ейск г, Широчанка п, Спутник снт, д 243
1.2.	Дополнительные сведения о местоположении земельного участка	—
2.	Площадь земельного участка ± величина погрешности определения (вычисления) площади (Р ± ΔР), м²	500 ± 8,00
3.	Формула, примененная для вычисления предельной погрешности определения площади земельного участка, с подставленными значениями и итоговые (вычисленные) значения	3,5*0,1*√(500) = 8
4.	Площадь земельного участка согласно сведениям Единого государственного реестра недвижимости (Ркад), м²	500,00
5.	Оценка расхождения Р и Ркад (Р - Ркад), м²	0
6.	Предельный минимальный и максимальный размеры земельного участка (Рмин и Рмакс), м²	Рмин = 300 Рмакс = —
7.	Вид (виды) разрешенного использования	Земельные участки садоводческих товариществ
7.1.	Дополнительные сведения об использовании земельного участка	—
8.	Кадастровый или иной государственный учетный номер (инвентарный) здания, сооружения, объекта незавершенного строительства, расположенного на земельном участке	—
9.	Сведения о земельных участках (землях общего пользования, территории общего пользования), посредством которых обеспечивается доступ	23:42:0710001:1036
10.	Иные сведения	Установление границ производилось на основании сведений, содержащихся на чертеже садово-огороднического товарищества «с/т «Спутник» с учетом фактической ситуации на местности. В результате уточнения описания местоположения границ ЗУ 23:42:0710001:215, площадь данного ЗУ не изменилась по сравнению со сведениями о площади, содержащимися в ЕГРН. Доступ к ЗУ обеспечивается посредством ЗУ с КН 23:42:0710001:1036, который является ЗУ общего назначения на территории ведения гражданами садоводства для собственных нужд.
4. Пояснения к сведениям об уточняемом земельном участке с кадастровым номером 23:42:0710001:215 :		
1.	—	

1. Сведения о характерных точках границ уточняемого земельного участка с кадастровым номером 23:42:0710001:212 :

Система координат МСК-23, зона 1 (23) Зона № 1

Обозначение характерных точек границ	Координаты, м				Метод определения координат	Формулы, примененные для расчета средней квадратической погрешности определения координат характерных точек границ (Mt), с подставленными в такие формулы значениями и итоговые (вычисленные) значения Mt, м	Описание закрепления точки
	содержатся в Едином государственном реестре недвижимости		определены в результате выполнения комплексных кадастровых работ				
	X	Y	X	Y			
1	2	3	4	5	6	7	8
н316У	—	—	658 287,54	1 328 027,17	Метод спутниковых геодезических измерений (определений)	√(0,1^2 + 0,1^2) = 0,10	—
864	—	—	658 287,76	1 328 007,17		0,10	Закрепление отсутствует
910	—	—	658 312,35	1 328 007,35			—
н320У	—	—	658 312,52	1 328 027,21		√(0,1^2 + 0,1^2) = 0,10	
н316У	—	—	658 287,54	1 328 027,17			

2. Сведения о частях границ уточняемого земельного участка с кадастровым номером 23:42:0710001:212 :

Обозначение части границ		Горизонтальное проложение (S), м	Описание прохождения части границ	Сведения о согласовании местоположения границ (согласовано/спорное)
от т.	до т.			
1	2	3	4	5
н316У	864	20,00	—	согласовано
864	910	24,59		
910	н320У	19,86		
н320У	н316У	24,98		

3. Сведения о характеристиках уточняемого земельного участка с кадастровым номером 23:42:0710001:212 :

№ п/п	Наименование характеристики земельного участка	Значение характеристики
1	2	3

1	2	3
1.	Адрес земельного участка	—
1.1.	Сведения о местоположении земельного участка (при отсутствии адреса) в структурированном в соответствии с федеральной информационной адресной системой виде	Российская Федерация, Краснодарский край, Ейский р-н, Ейск г, Широчанка п, Спутник снт, уч 103
1.2.	Дополнительные сведения о местоположении земельного участка	—
2.	Площадь земельного участка ± величина погрешности определения (вычисления) площади (Р ± ΔР), м²	494 ± 8,00
3.	Формула, примененная для вычисления предельной погрешности определения площади земельного участка, с подставленными значениями и итоговые (вычисленные) значения	3,5*0,1*√(494) = 8
4.	Площадь земельного участка согласно сведениям Единого государственного реестра недвижимости (Ркад), м²	500,00
5.	Оценка расхождения Р и Ркад (Р - Ркад), м²	6
6.	Предельный минимальный и максимальный размеры земельного участка (Рмин и Рмакс), м²	Рмин = 300 Рмакс = —
7.	Вид (виды) разрешенного использования	Для садоводства
7.1.	Дополнительные сведения об использовании земельного участка	—
8.	Кадастровый или иной государственный учетный номер (инвентарный) здания, сооружения, объекта незавершенного строительства, расположенного на земельном участке	—
9.	Сведения о земельных участках (землях общего пользования, территории общего пользования), посредством которых обеспечивается доступ	23:42:0710001:1036
10.	Иные сведения	Установление границ производилось на основании сведений, содержащихся на чертеже садово-огороднического товарищества «с/т «Спутник» с учетом фактической ситуации на местности. В результате уточнения описания местоположения границ ЗУ 23:42:0710001:212 произошло уменьшение площади данного ЗУ в пределах минимального размера ЗУ, установленного ПЗЗ Ейского г/п Ейского р-на (в т.ч. менее 10 % от содержащейся в ЕГРН площади), что допускается в соответствии с п.2. ч.3 ст.42.8 Федерального закона от 24.07.2007 № 221-ФЗ. Доступ к ЗУ обеспечивается посредством ЗУ с КН 23:42:0710001:1036, который является ЗУ общего назначения на территории ведения гражданами садоводства для собственных нужд.
4. Пояснения к сведениям об уточняемом земельном участке с кадастровым номером 23:42:0710001:212 :		
1.	—	

1. Сведения о характерных точках границ уточняемого земельного участка с кадастровым номером 23:42:0710001:210 :

Система координат МСК-23, зона 1 (23) Зона № 1

Обозначение характерных точек границ	Координаты, м				Метод определения координат	Формулы, примененные для расчета средней квадратической погрешности определения координат характерных точек границ (Mt), с подставленными в такие формулы значениями и итоговые (вычисленные) значения Mt, м	Описание закрепления точки
	содержатся в Едином государственном реестре недвижимости		определены в результате выполнения комплексных кадастровых работ				
	X	Y	X	Y			
1	2	3	4	5	6	7	8
н327У	—	—	658 070,02	1 328 125,22	Метод спутниковых геодезических измерений (определений)	√(0,1^2 + 0,1^2) = 0,10	—
н366У	—	—	658 045,02	1 328 124,86			
н328У	—	—	658 045,31	1 328 104,86			
н426У	—	—	658 070,31	1 328 105,22			
н327У	—	—	658 070,02	1 328 125,22			

2. Сведения о частях границ уточняемого земельного участка с кадастровым номером 23:42:0710001:210 :

Обозначение части границ		Горизонтальное проложение (S), м	Описание прохождения части границ	Сведения о согласовании местоположения границ (согласовано/спорное)
от т.	до т.			
1	2	3	4	5
н327У	н366У	25,00	—	согласовано
н366У	н328У	20,00		
н328У	н426У	25,00		
н426У	н327У	20,00		

3. Сведения о характеристиках уточняемого земельного участка с кадастровым номером 23:42:0710001:210 :

№ п/п	Наименование характеристики земельного участка	Значение характеристики
1	2	3

1	2	3
1.	Адрес земельного участка	—
1.1.	Сведения о местоположении земельного участка (при отсутствии адреса) в структурированном в соответствии с федеральной информационной адресной системой виде	Российская Федерация, Краснодарский край, Ейский р-н, Ейск г, Широчанка п, Спутник снт, д 242
1.2.	Дополнительные сведения о местоположении земельного участка	—
2.	Площадь земельного участка ± величина погрешности определения (вычисления) площади (Р ± ΔР), м²	500 ± 8,00
3.	Формула, примененная для вычисления предельной погрешности определения площади земельного участка, с подставленными значениями и итоговые (вычисленные) значения	3,5*0,1*√(500) = 8
4.	Площадь земельного участка согласно сведениям Единого государственного реестра недвижимости (Ркад), м²	500,00
5.	Оценка расхождения Р и Ркад (Р - Ркад), м²	0
6.	Предельный минимальный и максимальный размеры земельного участка (Рмин и Рмакс), м²	Рмин = 300 Рмакс = —
7.	Вид (виды) разрешенного использования	Земельные участки садоводческих товариществ
7.1.	Дополнительные сведения об использовании земельного участка	—
8.	Кадастровый или иной государственный учетный номер (инвентарный) здания, сооружения, объекта незавершенного строительства, расположенного на земельном участке	—
9.	Сведения о земельных участках (землях общего пользования, территории общего пользования), посредством которых обеспечивается доступ	23:42:0710001:1036
10.	Иные сведения	Установление границ производилось на основании сведений, содержащихся на чертеже садово-огороднического товарищества «с/т «Спутник» с учетом фактической ситуации на местности. В результате уточнения описания местоположения границ ЗУ 23:42:0710001:210, площадь данного ЗУ не изменилась по сравнению со сведениями о площади, содержащимися в ЕГРН. Доступ к ЗУ обеспечивается посредством ЗУ с КН 23:42:0710001:1036, который является ЗУ общего назначения на территории ведения гражданами садоводства для собственных нужд.
4. Пояснения к сведениям об уточняемом земельном участке с кадастровым номером 23:42:0710001:210 :		
1.	—	

1. Сведения о характерных точках границ уточняемого земельного участка с кадастровым номером 23:42:0710001:209 :

Система координат МСК-23, зона 1 (23) Зона № 1

Обозначение характерных точек границ	Координаты, м				Метод определения координат	Формулы, примененные для расчета средней квадратической погрешности определения координат характерных точек границ (Mt), с подставленными в такие формулы значениями и итоговые (вычисленные) значения Mt, м	Описание закрепления точки
	содержатся в Едином государственном реестре недвижимости		определены в результате выполнения комплексных кадастровых работ				
	X	Y	X	Y			
1	2	3	4	5	6	7	8
740	—	—	658 125,80	1 327 845,71	Метод спутниковых геодезических измерений (определений)	0,10	—
н299У	—	—	658 100,90	1 327 845,41		√(0,1^2 + 0,1^2) = 0,10	
н433У	—	—	658 101,14	1 327 825,41			
741	—	—	658 126,28	1 327 825,19		0,10	
740	—	—	658 125,80	1 327 845,71			

2. Сведения о частях границ уточняемого земельного участка с кадастровым номером 23:42:0710001:209 :

Обозначение части границ		Горизонтальное проложение (S), м	Описание прохождения части границ	Сведения о согласовании местоположения границ (согласовано/спорное)
от т.	до т.			
1	2	3	4	5
740	н299У	24,90	—	согласовано
н299У	н433У	20,00		
н433У	741	25,14		
741	740	20,53		

3. Сведения о характеристиках уточняемого земельного участка с кадастровым номером 23:42:0710001:209 :

№ п/п	Наименование характеристики земельного участка	Значение характеристики
1	2	3

1	2	3
1.	Адрес земельного участка	—
1.1.	Сведения о местоположении земельного участка (при отсутствии адреса) в структурированном в соответствии с федеральной информационной адресной системой виде	Российская Федерация, Краснодарский край, Ейский р-н, Ейск г, Широчанка п, Спутник снт, д 240
1.2.	Дополнительные сведения о местоположении земельного участка	—
2.	Площадь земельного участка ± величина погрешности определения (вычисления) площади (Р ± ΔР), м²	507 ± 8,00
3.	Формула, примененная для вычисления предельной погрешности определения площади земельного участка, с подставленными значениями и итоговые (вычисленные) значения	3,5*0,1*√(507) = 8
4.	Площадь земельного участка согласно сведениям Единого государственного реестра недвижимости (Ркад), м²	500,00
5.	Оценка расхождения Р и Ркад (Р - Ркад), м²	7
6.	Предельный минимальный и максимальный размеры земельного участка (Рмин и Рмакс), м²	Рмин = 300 Рмакс = —
7.	Вид (виды) разрешенного использования	Земельные участки садоводческих товариществ
7.1.	Дополнительные сведения об использовании земельного участка	—
8.	Кадастровый или иной государственный учетный номер (инвентарный) здания, сооружения, объекта незавершенного строительства, расположенного на земельном участке	—
9.	Сведения о земельных участках (землях общего пользования, территории общего пользования), посредством которых обеспечивается доступ	23:42:0710001:1036
10.	Иные сведения	Установление границ производилось на основании сведений, содержащихся на чертеже садово-огороднического товарищества «с/т «Спутник» с учетом фактической ситуации на местности. В результате уточнения описания местоположения границ ЗУ 23:42:0710001:209 произошло увеличение площади данного ЗУ в пределах минимального размера ЗУ, установленного ПЗЗ Ейского г/п Ейского р-на (в т.ч. не более 10 % от содержащейся в ЕГРН площади), что допускается в соответствии с п.2. ч.3 ст.42.8 Федерального закона от 24.07.2007 № 221-ФЗ. Доступ к ЗУ обеспечивается посредством ЗУ с КН 23:42:0710001:1036, который является ЗУ общего назначения на территории ведения гражданами садоводства для собственных нужд.
4. Пояснения к сведениям об уточняемом земельном участке с кадастровым номером 23:42:0710001:209 :		
1.	—	

1. Сведения о характерных точках границ уточняемого земельного участка с кадастровым номером 23:42:0710001:207 :

Система координат МСК-23, зона 1 (23) Зона № 1

Обозначение характерных точек границ	Координаты, м				Метод определения координат	Формулы, примененные для расчета средней квадратической погрешности определения координат характерных точек границ (Mt), с подставленными в такие формулы значениями и итоговые (вычисленные) значения Mt, м	Описание закрепления точки
	содержатся в Едином государственном реестре недвижимости		определены в результате выполнения комплексных кадастровых работ				
	X	Y	X	Y			
1	2	3	4	5	6	7	8
н390У	—	—	657 963,54	1 327 904,47	Метод спутниковых геодезических измерений (определений)	√(0,1^2 + 0,1^2) = 0,10	—
н310У	—	—	657 988,38	1 327 904,42			
792	—	—	657 988,81	1 327 924,54		0,10	
794	—	—	657 963,56	1 327 924,47			
н390У	—	—	657 963,54	1 327 904,47		√(0,1^2 + 0,1^2) = 0,10	

2. Сведения о частях границ уточняемого земельного участка с кадастровым номером 23:42:0710001:207 :

Обозначение части границ		Горизонтальное проложение (S), м	Описание прохождения части границ	Сведения о согласовании местоположения границ (согласовано/спорное)
от т.	до т.			
1	2	3	4	5
н390У	н310У	24,84	—	согласовано
н310У	792	20,12		
792	794	25,25		
794	н390У	20,00		

3. Сведения о характеристиках уточняемого земельного участка с кадастровым номером 23:42:0710001:207 :

№ п/п	Наименование характеристики земельного участка	Значение характеристики
1	2	3

1	2	3
1.	Адрес земельного участка	—
1.1.	Сведения о местоположении земельного участка (при отсутствии адреса) в структурированном в соответствии с федеральной информационной адресной системой виде	Российская Федерация, Краснодарский край, Ейский р-н, Ейск г, с/о Широчанский р-н, Широчанка п, Спутник снт, уч 293
1.2.	Дополнительные сведения о местоположении земельного участка	—
2.	Площадь земельного участка ± величина погрешности определения (вычисления) площади (Р ± ΔР), м²	502 ± 8,00
3.	Формула, примененная для вычисления предельной погрешности определения площади земельного участка, с подставленными значениями и итоговые (вычисленные) значения	3,5*0,1*√(502) = 8
4.	Площадь земельного участка согласно сведениям Единого государственного реестра недвижимости (Ркад), м²	500,00
5.	Оценка расхождения Р и Ркад (Р - Ркад), м²	2
6.	Предельный минимальный и максимальный размеры земельного участка (Рмин и Рмакс), м²	Рмин = 300 Рмакс = —
7.	Вид (виды) разрешенного использования	Земельные участки садоводческих товариществ
7.1.	Дополнительные сведения об использовании земельного участка	—
8.	Кадастровый или иной государственный учетный номер (инвентарный) здания, сооружения, объекта незавершенного строительства, расположенного на земельном участке	23:42:0710001:673
9.	Сведения о земельных участках (землях общего пользования, территории общего пользования), посредством которых обеспечивается доступ	23:42:0710001:1036
10.	Иные сведения	Установление границ производилось на основании сведений, содержащихся на чертеже садово-огороднического товарищества «с/т «Спутник» с учетом фактической ситуации на местности. В результате уточнения описания местоположения границ ЗУ 23:42:0710001:207 произошло увеличение площади данного ЗУ в пределах минимального размера ЗУ, установленного ПЗЗ Ейского г/п Ейского р-на (в т.ч. не более 10 % от содержащейся в ЕГРН площади), что допускается в соответствии с п.2. ч.3 ст.42.8 Федерального закона от 24.07.2007 № 221-ФЗ. Доступ к ЗУ обеспечивается посредством ЗУ с КН 23:42:0710001:1036, который является ЗУ общего назначения на территории ведения гражданами садоводства для собственных нужд.
4. Пояснения к сведениям об уточняемом земельном участке с кадастровым номером 23:42:0710001:207 :		
1.	—	

1. Сведения о характерных точках границ уточняемого земельного участка с кадастровым номером 23:42:0710001:206 :

Система координат МСК-23, зона 1 (23) Зона № 1

Обозначение характерных точек границ	Координаты, м				Метод определения координат	Формулы, примененные для расчета средней квадратической погрешности определения координат характерных точек границ (Mt), с подставленными в такие формулы значениями и итоговые (вычисленные) значения Mt, м	Описание закрепления точки
	содержатся в Едином государственном реестре недвижимости		определены в результате выполнения комплексных кадастровых работ				
	X	Y	X	Y			
1	2	3	4	5	6	7	8
574	—	—	657 963,20	1 328 024,31	Метод спутниковых геодезических измерений (определений)	0,10	—
800	—	—	657 988,10	1 328 024,57			
н292У	—	—	657 987,71	1 328 044,41		√(0,1^2 + 0,1^2) = 0,10	
н330У	—	—	657 962,91	1 328 044,52			
574	—	—	657 963,20	1 328 024,31		0,10	

2. Сведения о частях границ уточняемого земельного участка с кадастровым номером 23:42:0710001:206 :

Обозначение части границ		Горизонтальное проложение (S), м	Описание прохождения части границ	Сведения о согласовании местоположения границ (согласовано/спорное)
от т.	до т.			
1	2	3	4	5
574	800	24,90	—	согласовано
800	н292У	19,84		
н292У	н330У	24,80		
н330У	574	20,21		

3. Сведения о характеристиках уточняемого земельного участка с кадастровым номером 23:42:0710001:206 :

№ п/п	Наименование характеристики земельного участка	Значение характеристики
1	2	3

1	2	3
1.	Адрес земельного участка	—
1.1.	Сведения о местоположении земельного участка (при отсутствии адреса) в структурированном в соответствии с федеральной информационной адресной системой виде	Российская Федерация, Краснодарский край, Ейский р-н, Ейск г, Широчанка п, Спутник снт, д 281
1.2.	Дополнительные сведения о местоположении земельного участка	—
2.	Площадь земельного участка ± величина погрешности определения (вычисления) площади (Р ± ΔР), м²	498 ± 8,00
3.	Формула, примененная для вычисления предельной погрешности определения площади земельного участка, с подставленными значениями и итоговые (вычисленные) значения	3,5*0,1*√(498) = 8
4.	Площадь земельного участка согласно сведениям Единого государственного реестра недвижимости (Ркад), м²	500,00
5.	Оценка расхождения Р и Ркад (Р - Ркад), м²	2
6.	Предельный минимальный и максимальный размеры земельного участка (Рмин и Рмакс), м²	Рмин = 300 Рмакс = —
7.	Вид (виды) разрешенного использования	Земельные участки садоводческих товариществ
7.1.	Дополнительные сведения об использовании земельного участка	—
8.	Кадастровый или иной государственный учетный номер (инвентарный) здания, сооружения, объекта незавершенного строительства, расположенного на земельном участке	—
9.	Сведения о земельных участках (землях общего пользования, территории общего пользования), посредством которых обеспечивается доступ	23:42:0710001:1036
10.	Иные сведения	Установление границ производилось на основании сведений, содержащихся на чертеже садово-огороднического товарищества «с/т «Спутник» с учетом фактической ситуации на местности. В результате уточнения описания местоположения границ ЗУ 23:42:0710001:206 произошло уменьшение площади данного ЗУ в пределах минимального размера ЗУ, установленного ПЗЗ Ейского г/п Ейского р-на (в т.ч. менее 10 % от содержащейся в ЕГРН площади), что допускается в соответствии с п.2. ч.3 ст.42.8 Федерального закона от 24.07.2007 № 221-ФЗ. Доступ к ЗУ обеспечивается посредством ЗУ с КН 23:42:0710001:1036, который является ЗУ общего назначения на территории ведения гражданами садоводства для собственных нужд.
4. Пояснения к сведениям об уточняемом земельном участке с кадастровым номером 23:42:0710001:206 :		
1.	—	

1. Сведения о характерных точках границ уточняемого земельного участка с кадастровым номером 23:42:0710001:201 :

Система координат МСК-23, зона 1 (23) Зона № 1

Обозначение характерных точек границ	Координаты, м				Метод определения координат	Формулы, примененные для расчета средней квадратической погрешности определения координат характерных точек границ (Mt), с подставленными в такие формулы значениями и итоговые (вычисленные) значения Mt, м	Описание закрепления точки
	содержатся в Едином государственном реестре недвижимости		определены в результате выполнения комплексных кадастровых работ				
	X	Y	X	Y			
1	2	3	4	5	6	7	8
645	—	—	658 232,88	1 328 066,11	Метод спутниковых геодезических измерений (определений)	0,10	—
644	—	—	658 232,87	1 328 066,70			
906	—	—	658 233,07	1 328 086,11			Временный межевой знак
55	—	—	658 207,60	1 328 085,97			
839	—	—	658 207,88	1 328 065,97			—
645	—	—	658 232,88	1 328 066,11			

2. Сведения о частях границ уточняемого земельного участка с кадастровым номером 23:42:0710001:201 :

Обозначение части границ		Горизонтальное проложение (S), м	Описание прохождения части границ	Сведения о согласовании местоположения границ (согласовано/спорное)
от т.	до т.			
1	2	3	4	5
645	644	0,59	—	согласовано
644	906	19,41		
906	55	25,47		
55	839	20,00		
839	645	25,00		

3. Сведения о характеристиках уточняемого земельного участка с кадастровым номером 23:42:0710001:201 :

№ п/п	Наименование характеристики земельного участка	Значение характеристики
1	2	3

1	2	3
1.	Адрес земельного участка	—
1.1.	Сведения о местоположении земельного участка (при отсутствии адреса) в структурированном в соответствии с федеральной информационной адресной системой виде	Российская Федерация, Краснодарский край, Ейский р-н, Ейск г, Широчанка п, Спутник снт, уч 156
1.2.	Дополнительные сведения о местоположении земельного участка	—
2.	Площадь земельного участка ± величина погрешности определения (вычисления) площади (Р ± ΔР), м²	505 ± 8,00
3.	Формула, примененная для вычисления предельной погрешности определения площади земельного участка, с подставленными значениями и итоговые (вычисленные) значения	3,5*0,1*√(505) = 8
4.	Площадь земельного участка согласно сведениям Единого государственного реестра недвижимости (Ркад), м²	500,00
5.	Оценка расхождения Р и Ркад (Р - Ркад), м²	5
6.	Предельный минимальный и максимальный размеры земельного участка (Рмин и Рмакс), м²	Рмин = 300 Рмакс = —
7.	Вид (виды) разрешенного использования	Земельные участки садоводческих товариществ
7.1.	Дополнительные сведения об использовании земельного участка	—
8.	Кадастровый или иной государственный учетный номер (инвентарный) здания, сооружения, объекта незавершенного строительства, расположенного на земельном участке	—
9.	Сведения о земельных участках (землях общего пользования, территории общего пользования), посредством которых обеспечивается доступ	23:42:0710001:1036
10.	Иные сведения	Установление границ производилось на основании сведений, содержащихся на чертеже садово-огороднического товарищества «с/т «Спутник» с учетом фактической ситуации на местности. В результате уточнения описания местоположения границ ЗУ 23:42:0710001:201 произошло увеличение площади данного ЗУ в пределах минимального размера ЗУ, установленного ПЗЗ Ейского г/п Ейского р-на (в т.ч. не более 10 % от содержащейся в ЕГРН площади), что допускается в соответствии с п.2. ч.3 ст.42.8 Федерального закона от 24.07.2007 № 221-ФЗ. Доступ к ЗУ обеспечивается посредством ЗУ с КН 23:42:0710001:1036, который является ЗУ общего назначения на территории ведения гражданами садоводства для собственных нужд.
4. Пояснения к сведениям об уточняемом земельном участке с кадастровым номером 23:42:0710001:201 :		
1.	—	

1. Сведения о характерных точках границ уточняемого земельного участка с кадастровым номером 23:42:0710001:200 :

Система координат МСК-23, зона 1 (23) Зона № 1

Обозначение характерных точек границ	Координаты, м				Метод определения координат	Формулы, примененные для расчета средней квадратической погрешности определения координат характерных точек границ (Mt), с подставленными в такие формулы значениями и итоговые (вычисленные) значения Mt, м	Описание закрепления точки
	содержатся в Едином государственном реестре недвижимости		определены в результате выполнения комплексных кадастровых работ				
	X	Y	X	Y			
1	2	3	4	5	6	7	8
740	—	—	658 125,80	1 327 845,71	Метод спутниковых геодезических измерений (определений)	0,10	—
487	—	—	658 125,83	1 327 865,50			
486	—	—	658 100,83	1 327 865,41			
н299У	—	—	658 100,90	1 327 845,41		√(0,1^2 + 0,1^2) = 0,10	
740	—	—	658 125,80	1 327 845,71		0,10	

2. Сведения о частях границ уточняемого земельного участка с кадастровым номером 23:42:0710001:200 :

Обозначение части границ		Горизонтальное проложение (S), м	Описание прохождения части границ	Сведения о согласовании местоположения границ (согласовано/спорное)
от т.	до т.			
1	2	3	4	5
740	487	19,79	—	согласовано
487	486	25,00		
486	н299У	20,00		
н299У	740	24,90		

3. Сведения о характеристиках уточняемого земельного участка с кадастровым номером 23:42:0710001:200 :

№ п/п	Наименование характеристики земельного участка	Значение характеристики
1	2	3

1	2	3
1.	Адрес земельного участка	—
1.1.	Сведения о местоположении земельного участка (при отсутствии адреса) в структурированном в соответствии с федеральной информационной адресной системой виде	Российская Федерация, Краснодарский край, Ейский р-н, Ейск г, Широчанка п, Спутник снт, уч 238
1.2.	Дополнительные сведения о местоположении земельного участка	—
2.	Площадь земельного участка ± величина погрешности определения (вычисления) площади (Р ± ΔР), м²	496 ± 8,00
3.	Формула, примененная для вычисления предельной погрешности определения площади земельного участка, с подставленными значениями и итоговые (вычисленные) значения	3,5*0,1*√(496) = 8
4.	Площадь земельного участка согласно сведениям Единого государственного реестра недвижимости (Ркад), м²	500,00
5.	Оценка расхождения Р и Ркад (Р - Ркад), м²	4
6.	Предельный минимальный и максимальный размеры земельного участка (Рмин и Рмакс), м²	Рмин = 300 Рмакс = —
7.	Вид (виды) разрешенного использования	для садоводства
7.1.	Дополнительные сведения об использовании земельного участка	—
8.	Кадастровый или иной государственный учетный номер (инвентарный) здания, сооружения, объекта незавершенного строительства, расположенного на земельном участке	—
9.	Сведения о земельных участках (землях общего пользования, территории общего пользования), посредством которых обеспечивается доступ	23:42:0710001:1036
10.	Иные сведения	Установление границ производилось на основании сведений, содержащихся на чертеже садово-огороднического товарищества «с/т «Спутник» с учетом фактической ситуации на местности. В результате уточнения описания местоположения границ ЗУ 23:42:0710001:200 произошло уменьшение площади данного ЗУ в пределах минимального размера ЗУ, установленного ПЗЗ Ейского г/п Ейского р-на (в т.ч. менее 10 % от содержащейся в ЕГРН площади), что допускается в соответствии с п.2. ч.3 ст.42.8 Федерального закона от 24.07.2007 № 221-ФЗ. Доступ к ЗУ обеспечивается посредством ЗУ с КН 23:42:0710001:1036, который является ЗУ общего назначения на территории ведения гражданами садоводства для собственных нужд.
4. Пояснения к сведениям об уточняемом земельном участке с кадастровым номером 23:42:0710001:200 :		
1.	—	

1. Сведения о характерных точках границ уточняемого земельного участка с кадастровым номером 23:42:0710001:199 :

Система координат МСК-23, зона 1 (23) Зона № 1

Обозначение характерных точек границ	Координаты, м				Метод определения координат	Формулы, примененные для расчета средней квадратической погрешности определения координат характерных точек границ (Mt), с подставленными в такие формулы значениями и итоговые (вычисленные) значения Mt, м	Описание закрепления точки
	содержатся в Едином государственном реестре недвижимости		определены в результате выполнения комплексных кадастровых работ				
	X	Y	X	Y			
1	2	3	4	5	6	7	8
н394У	—	—	658 071,68	1 327 925,14	Метод спутниковых геодезических измерений (определений)	√(0,1^2 + 0,1^2) = 0,10	—
103	—	—	658 071,28	1 327 945,12		0,10	
н301У	—	—	658 046,14	1 327 945,24		√(0,1^2 + 0,1^2) = 0,10	
186	—	—	658 046,21	1 327 925,25		0,10	Угол забора (изгороди, ограды)
н394У	—	—	658 071,68	1 327 925,14		√(0,1^2 + 0,1^2) = 0,10	—

2. Сведения о частях границ уточняемого земельного участка с кадастровым номером 23:42:0710001:199 :

Обозначение части границ		Горизонтальное проложение (S), м	Описание прохождения части границ	Сведения о согласовании местоположения границ (согласовано/спорное)
от т.	до т.			
1	2	3	4	5
н394У	103	19,98	—	согласовано
103	н301У	25,14		
н301У	186	19,99		
186	н394У	25,47		

3. Сведения о характеристиках уточняемого земельного участка с кадастровым номером 23:42:0710001:199 :

№ п/п	Наименование характеристики земельного участка	Значение характеристики
1	2	3

1	2	3
1.	Адрес земельного участка	—
1.1.	Сведения о местоположении земельного участка (при отсутствии адреса) в структурированном в соответствии с федеральной информационной адресной системой виде	Российская Федерация, Краснодарский край, Ейский р-н, Ейск г, Широчанка п, Спутник снт, д 260
1.2.	Дополнительные сведения о местоположении земельного участка	—
2.	Площадь земельного участка ± величина погрешности определения (вычисления) площади (Р ± ΔР), м²	506 ± 8,00
3.	Формула, примененная для вычисления предельной погрешности определения площади земельного участка, с подставленными значениями и итоговые (вычисленные) значения	3,5*0,1*√(506) = 8
4.	Площадь земельного участка согласно сведениям Единого государственного реестра недвижимости (Ркад), м²	500,00
5.	Оценка расхождения Р и Ркад (Р - Ркад), м²	6
6.	Предельный минимальный и максимальный размеры земельного участка (Рмин и Рмакс), м²	Рмин = 300 Рмакс = —
7.	Вид (виды) разрешенного использования	Земельные участки садоводческих товариществ
7.1.	Дополнительные сведения об использовании земельного участка	—
8.	Кадастровый или иной государственный учетный номер (инвентарный) здания, сооружения, объекта незавершенного строительства, расположенного на земельном участке	—
9.	Сведения о земельных участках (землях общего пользования, территории общего пользования), посредством которых обеспечивается доступ	23:42:0710001:1036
10.	Иные сведения	Установление границ производилось на основании сведений, содержащихся на чертеже садово-огороднического товарищества «с/т «Спутник» с учетом фактической ситуации на местности. В результате уточнения описания местоположения границ ЗУ 23:42:0710001:199 произошло увеличение площади данного ЗУ в пределах минимального размера ЗУ, установленного ПЗЗ Ейского г/п Ейского р-на (в т.ч. не более 10 % от содержащейся в ЕГРН площади), что допускается в соответствии с п.2. ч.3 ст.42.8 Федерального закона от 24.07.2007 № 221-ФЗ. Доступ к ЗУ обеспечивается посредством ЗУ с КН 23:42:0710001:1036, который является ЗУ общего назначения на территории ведения гражданами садоводства для собственных нужд.
4. Пояснения к сведениям об уточняемом земельном участке с кадастровым номером 23:42:0710001:199 :		
1.	—	

1. Сведения о характерных точках границ уточняемого земельного участка с кадастровым номером 23:42:0710001:198 :

Система координат МСК-23, зона 1 (23) Зона № 1

Обозначение характерных точек границ	Координаты, м				Метод определения координат	Формулы, примененные для расчета средней квадратической погрешности определения координат характерных точек границ (Mt), с подставленными в такие формулы значениями и итоговые (вычисленные) значения Mt, м	Описание закрепления точки
	содержатся в Едином государственном реестре недвижимости		определены в результате выполнения комплексных кадастровых работ				
	X	Y	X	Y			
1	2	3	4	5	6	7	8
н286У	—	—	658 341,65	1 328 027,83	Метод спутниковых геодезических измерений (определений)	√(0,1^2 + 0,1^2) = 0,10	—
476	—	—	658 341,83	1 328 007,70		0,10	
н338У	—	—	658 366,77	1 328 008,00		√(0,1^2 + 0,1^2) = 0,10	
н398У	—	—	658 366,53	1 328 028,00			
н286У	—	—	658 341,65	1 328 027,83			

2. Сведения о частях границ уточняемого земельного участка с кадастровым номером 23:42:0710001:198 :

Обозначение части границ		Горизонтальное проложение (S), м	Описание прохождения части границ	Сведения о согласовании местоположения границ (согласовано/спорное)
от т.	до т.			
1	2	3	4	5
н286У	476	20,13	—	согласовано
476	н338У	24,94		
н338У	н398У	20,00		
н398У	н286У	24,88		

3. Сведения о характеристиках уточняемого земельного участка с кадастровым номером 23:42:0710001:198 :

№ п/п	Наименование характеристики земельного участка	Значение характеристики
1	2	3

1	2	3
1.	Адрес земельного участка	—
1.1.	Сведения о местоположении земельного участка (при отсутствии адреса) в структурированном в соответствии с федеральной информационной адресной системой виде	Российская Федерация, Краснодарский край, Ейский р-н, Ейск г, Широчанка п, Спутник снт, уч 73
1.2.	Дополнительные сведения о местоположении земельного участка	—
2.	Площадь земельного участка ± величина погрешности определения (вычисления) площади (Р ± ΔР), м²	500 ± 8,00
3.	Формула, примененная для вычисления предельной погрешности определения площади земельного участка, с подставленными значениями и итоговые (вычисленные) значения	3,5*0,1*√(500) = 8
4.	Площадь земельного участка согласно сведениям Единого государственного реестра недвижимости (Ркад), м²	500,00
5.	Оценка расхождения Р и Ркад (Р - Ркад), м²	0
6.	Предельный минимальный и максимальный размеры земельного участка (Рмин и Рмакс), м²	Рмин = 300 Рмакс = —
7.	Вид (виды) разрешенного использования	Земельные участки садоводческих товариществ
7.1.	Дополнительные сведения об использовании земельного участка	—
8.	Кадастровый или иной государственный учетный номер (инвентарный) здания, сооружения, объекта незавершенного строительства, расположенного на земельном участке	—
9.	Сведения о земельных участках (землях общего пользования, территории общего пользования), посредством которых обеспечивается доступ	23:42:0710001:1036
10.	Иные сведения	Установление границ производилось на основании сведений, содержащихся на чертеже садово-огороднического товарищества «с/т «Спутник» с учетом фактической ситуации на местности. В результате уточнения описания местоположения границ ЗУ 23:42:0710001:198, площадь данного ЗУ не изменилась по сравнению со сведениями о площади, содержащимися в ЕГРН. Доступ к ЗУ обеспечивается посредством ЗУ с КН 23:42:0710001:1036, который является ЗУ общего назначения на территории ведения гражданами садоводства для собственных нужд.
4. Пояснения к сведениям об уточняемом земельном участке с кадастровым номером 23:42:0710001:198 :		
1.	—	

1. Сведения о характерных точках границ уточняемого земельного участка с кадастровым номером 23:42:0710001:193 :

Система координат МСК-23, зона 1 (23) Зона № 1

Обозначение характерных точек границ	Координаты, м				Метод определения координат	Формулы, примененные для расчета средней квадратической погрешности определения координат характерных точек границ (Mt), с подставленными в такие формулы значениями и итоговые (вычисленные) значения Mt, м	Описание закрепления точки
	содержатся в Едином государственном реестре недвижимости		определены в результате выполнения комплексных кадастровых работ				
	X	Y	X	Y			
1	2	3	4	5	6	7	8
656	—	—	658 286,44	1 328 086,98	Метод спутниковых геодезических измерений (определений)	0,10	Временный межевой знак
649	—	—	658 286,66	1 328 066,99			
648	—	—	658 287,17	1 328 066,94			
669	—	—	658 312,21	1 328 067,21			
н442У	—	—	658 311,99	1 328 087,21		√(0,1^2 + 0,1^2) = 0,10	—
656	—	—	658 286,44	1 328 086,98		0,10	Временный межевой знак

2. Сведения о частях границ уточняемого земельного участка с кадастровым номером 23:42:0710001:193 :

Обозначение части границ		Горизонтальное проложение (S), м	Описание прохождения части границ	Сведения о согласовании местоположения границ (согласовано/спорное)
от т.	до т.			
1	2	3	4	5
656	649	19,99	—	согласовано
649	648	0,51		
648	669	25,04		
669	н442У	20,00		
н442У	656	25,55		

3. Сведения о характеристиках уточняемого земельного участка с кадастровым номером 23:42:0710001:193 :

№ п/п	Наименование характеристики земельного участка	Значение характеристики
1	2	3

1	2	3
1.	Адрес земельного участка	—
1.1.	Сведения о местоположении земельного участка (при отсутствии адреса) в структурированном в соответствии с федеральной информационной адресной системой виде	Российская Федерация, Краснодарский край, Ейский р-н, Ейск г, Широчанка п, Спутник снт, уч 97
1.2.	Дополнительные сведения о местоположении земельного участка	—
2.	Площадь земельного участка ± величина погрешности определения (вычисления) площади (Р ± ΔР), м²	512 ± 8,00
3.	Формула, примененная для вычисления предельной погрешности определения площади земельного участка, с подставленными значениями и итоговые (вычисленные) значения	3,5*0,1*√(512) = 8
4.	Площадь земельного участка согласно сведениям Единого государственного реестра недвижимости (Ркад), м²	500,00
5.	Оценка расхождения Р и Ркад (Р - Ркад), м²	12
6.	Предельный минимальный и максимальный размеры земельного участка (Рмин и Рмакс), м²	Рмин = 300 Рмакс = —
7.	Вид (виды) разрешенного использования	Земельные участки садоводческих товариществ
7.1.	Дополнительные сведения об использовании земельного участка	—
8.	Кадастровый или иной государственный учетный номер (инвентарный) здания, сооружения, объекта незавершенного строительства, расположенного на земельном участке	23:42:0710001:1026
9.	Сведения о земельных участках (землях общего пользования, территории общего пользования), посредством которых обеспечивается доступ	23:42:0710001:1036
10.	Иные сведения	Установление границ производилось на основании сведений, содержащихся на чертеже садово-огороднического товарищества «с/т «Спутник» с учетом фактической ситуации на местности. В результате уточнения описания местоположения границ ЗУ 23:42:0710001:193 произошло увеличение площади данного ЗУ в пределах минимального размера ЗУ, установленного ПЗЗ Ейского г/п Ейского р-на (в т.ч. не более 10 % от содержащейся в ЕГРН площади), что допускается в соответствии с п.2. ч.3 ст.42.8 Федерального закона от 24.07.2007 № 221-ФЗ. Доступ к ЗУ обеспечивается посредством ЗУ с КН 23:42:0710001:1036, который является ЗУ общего назначения на территории ведения гражданами садоводства для собственных нужд.
4. Пояснения к сведениям об уточняемом земельном участке с кадастровым номером 23:42:0710001:193 :		
1.	—	

1. Сведения о характерных точках границ уточняемого земельного участка с кадастровым номером 23:42:0710001:191 :

Система координат МСК-23, зона 1 (23) Зона № 1

Обозначение характерных точек границ	Координаты, м				Метод определения координат	Формулы, примененные для расчета средней квадратической погрешности определения координат характерных точек границ (Mt), с подставленными в такие формулы значениями и итоговые (вычисленные) значения Mt, м	Описание закрепления точки
	содержатся в Едином государственном реестре недвижимости		определены в результате выполнения комплексных кадастровых работ				
	X	Y	X	Y			
1	2	3	4	5	6	7	8
794	—	—	657 963,56	1 327 924,47	Метод спутниковых геодезических измерений (определений)	0,10	—
н400У	—	—	657 938,37	1 327 924,26		√(0,1^2 + 0,1^2) = 0,10	
н322У	—	—	657 938,54	1 327 904,26			
н390У	—	—	657 963,54	1 327 904,47			
794	—	—	657 963,56	1 327 924,47		0,10	

2. Сведения о частях границ уточняемого земельного участка с кадастровым номером 23:42:0710001:191 :

Обозначение части границ		Горизонтальное проложение (S), м	Описание прохождения части границ	Сведения о согласовании местоположения границ (согласовано/спорное)
от т.	до т.			
1	2	3	4	5
794	н400У	25,19	—	согласовано
н400У	н322У	20,00		
н322У	н390У	25,00		
н390У	794	20,00		

3. Сведения о характеристиках уточняемого земельного участка с кадастровым номером 23:42:0710001:191 :

№ п/п	Наименование характеристики земельного участка	Значение характеристики
1	2	3

1	2	3
1.	Адрес земельного участка	—
1.1.	Сведения о местоположении земельного участка (при отсутствии адреса) в структурированном в соответствии с федеральной информационной адресной системой виде	Российская Федерация, Краснодарский край, Ейский р-н, Ейск г, Широчанка п, Спутник снт, д 322
1.2.	Дополнительные сведения о местоположении земельного участка	—
2.	Площадь земельного участка ± величина погрешности определения (вычисления) площади (Р ± ΔР), м²	502 ± 8,00
3.	Формула, примененная для вычисления предельной погрешности определения площади земельного участка, с подставленными значениями и итоговые (вычисленные) значения	3,5*0,1*√(502) = 8
4.	Площадь земельного участка согласно сведениям Единого государственного реестра недвижимости (Ркад), м²	500,00
5.	Оценка расхождения Р и Ркад (Р - Ркад), м²	2
6.	Предельный минимальный и максимальный размеры земельного участка (Рмин и Рмакс), м²	Рмин = 300 Рмакс = —
7.	Вид (виды) разрешенного использования	Земельные участки садоводческих товариществ
7.1.	Дополнительные сведения об использовании земельного участка	—
8.	Кадастровый или иной государственный учетный номер (инвентарный) здания, сооружения, объекта незавершенного строительства, расположенного на земельном участке	23:42:0710001:589
9.	Сведения о земельных участках (землях общего пользования, территории общего пользования), посредством которых обеспечивается доступ	23:42:0710001:1036
10.	Иные сведения	Установление границ производилось на основании сведений, содержащихся на чертеже садово-огороднического товарищества «с/т «Спутник» с учетом фактической ситуации на местности. В результате уточнения описания местоположения границ ЗУ 23:42:0710001:191 произошло увеличение площади данного ЗУ в пределах минимального размера ЗУ, установленного ПЗЗ Ейского г/п Ейского р-на (в т.ч. не более 10 % от содержащейся в ЕГРН площади), что допускается в соответствии с п.2. ч.3 ст.42.8 Федерального закона от 24.07.2007 № 221-ФЗ. Доступ к ЗУ обеспечивается посредством ЗУ с КН 23:42:0710001:1036, который является ЗУ общего назначения на территории ведения гражданами садоводства для собственных нужд.
4. Пояснения к сведениям об уточняемом земельном участке с кадастровым номером 23:42:0710001:191 :		
1.	—	

1. Сведения о характерных точках границ уточняемого земельного участка с кадастровым номером 23:42:0710001:187 :

Система координат МСК-23, зона 1 (23) Зона № 1

Обозначение характерных точек границ	Координаты, м				Метод определения координат	Формулы, примененные для расчета средней квадратической погрешности определения координат характерных точек границ (Mt), с подставленными в такие формулы значениями и итоговые (вычисленные) значения Mt, м	Описание закрепления точки
	содержатся в Едином государственном реестре недвижимости		определены в результате выполнения комплексных кадастровых работ				
	X	Y	X	Y			
1	2	3	4	5	6	7	8
897	—	—	657 881,38	1 327 842,92	Метод спутниковых геодезических измерений (определений)	0,10	—
555	—	—	657 881,22	1 327 862,92			
554	—	—	657 856,52	1 327 863,57			
524	—	—	657 856,37	1 327 843,37			
897	—	—	657 881,38	1 327 842,92			

2. Сведения о частях границ уточняемого земельного участка с кадастровым номером 23:42:0710001:187 :

Обозначение части границ		Горизонтальное проложение (S), м	Описание прохождения части границ	Сведения о согласовании местоположения границ (согласовано/спорное)
от т.	до т.			
1	2	3	4	5
897	555	20,00	—	согласовано
555	554	24,71		
554	524	20,20		
524	897	25,01		

3. Сведения о характеристиках уточняемого земельного участка с кадастровым номером 23:42:0710001:187 :

№ п/п	Наименование характеристики земельного участка	Значение характеристики
1	2	3

1	2	3
1.	Адрес земельного участка	—
1.1.	Сведения о местоположении земельного участка (при отсутствии адреса) в структурированном в соответствии с федеральной информационной адресной системой виде	Российская Федерация, Краснодарский край, Ейский р-н, Ейск г, Широчанка п, Спутник снт, д 359
1.2.	Дополнительные сведения о местоположении земельного участка	—
2.	Площадь земельного участка ± величина погрешности определения (вычисления) площади (Р ± ΔР), м²	500 ± 8,00
3.	Формула, примененная для вычисления предельной погрешности определения площади земельного участка, с подставленными значениями и итоговые (вычисленные) значения	3,5*0,1*√(500) = 8
4.	Площадь земельного участка согласно сведениям Единого государственного реестра недвижимости (Ркад), м²	500,00
5.	Оценка расхождения Р и Ркад (Р - Ркад), м²	0
6.	Предельный минимальный и максимальный размеры земельного участка (Рмин и Рмакс), м²	Рмин = 300 Рмакс = —
7.	Вид (виды) разрешенного использования	Земельные участки садоводческих товариществ
7.1.	Дополнительные сведения об использовании земельного участка	—
8.	Кадастровый или иной государственный учетный номер (инвентарный) здания, сооружения, объекта незавершенного строительства, расположенного на земельном участке	—
9.	Сведения о земельных участках (землях общего пользования, территории общего пользования), посредством которых обеспечивается доступ	23:42:0710001:1036
10.	Иные сведения	Установление границ производилось на основании сведений, содержащихся на чертеже садово-огороднического товарищества «с/т «Спутник» с учетом фактической ситуации на местности. В результате уточнения описания местоположения границ ЗУ 23:42:0710001:187, площадь данного ЗУ не изменилась по сравнению со сведениями о площади, содержащимися в ЕГРН. Доступ к ЗУ обеспечивается посредством ЗУ с КН 23:42:0710001:1036, который является ЗУ общего назначения на территории ведения гражданами садоводства для собственных нужд.
4. Пояснения к сведениям об уточняемом земельном участке с кадастровым номером 23:42:0710001:187 :		
1.	—	

1. Сведения о характерных точках границ уточняемого земельного участка с кадастровым номером 23:42:0710001:186 :

Система координат МСК-23, зона 1 (23) Зона № 1

Обозначение характерных точек границ	Координаты, м				Метод определения координат	Формулы, примененные для расчета средней квадратической погрешности определения координат характерных точек границ (Mt), с подставленными в такие формулы значениями и итоговые (вычисленные) значения Mt, м	Описание закрепления точки
	содержатся в Едином государственном реестре недвижимости		определены в результате выполнения комплексных кадастровых работ				
	X	Y	X	Y			
1	2	3	4	5	6	7	8
34	—	—	658 042,57	1 328 025,25	Метод спутниковых геодезических измерений (определений)	0,10	—
н403У	—	—	658 016,78	1 328 025,48		√(0,1^2 + 0,1^2) = 0,10	
н337У	—	—	658 017,24	1 328 005,17			
н312У	—	—	658 022,10	1 328 004,79			
11	—	—	658 035,28	1 328 005,23		0,10	Временный межевой знак
12	—	—	658 038,70	1 328 005,25			
н357У	—	—	658 042,62	1 328 005,19		√(0,1^2 + 0,1^2) = 0,10	—
34	—	—	658 042,57	1 328 025,25		0,10	

2. Сведения о частях границ уточняемого земельного участка с кадастровым номером 23:42:0710001:186 :

Обозначение части границ		Горизонтальное проложение (S), м	Описание прохождения части границ	Сведения о согласовании местоположения границ (согласовано/спорное)
от т.	до т.			
1	2	3	4	5
34	н403У	25,79	—	согласовано
н403У	н337У	20,32		
н337У	н312У	4,87		
н312У	11	13,19		

1	2	3	4	5
11	12	3,42	—	согласовано
12	н357У	3,92		
н357У	34	20,06		

3. Сведения о характеристиках уточняемого земельного участка с кадастровым номером 23:42:0710001:186 :

№ п/п	Наименование характеристики земельного участка	Значение характеристики
1	2	3
1.	Адрес земельного участка	—
1.1.	Сведения о местоположении земельного участка (при отсутствии адреса) в структурированном в соответствии с федеральной информационной адресной системой виде	Российская Федерация, Краснодарский край, Ейский р-н, Ейск г, Широчанский с/о с/с, Широчанка п, Спутник снт, уч 253
1.2.	Дополнительные сведения о местоположении земельного участка	—
2.	Площадь земельного участка ± величина погрешности определения (вычисления) площади (Р ± ΔР), м²	519 ± 8,00
3.	Формула, примененная для вычисления предельной погрешности определения площади земельного участка, с подставленными значениями и итоговые (вычисленные) значения	3,5*0,1*√(519) = 8
4.	Площадь земельного участка согласно сведениям Единого государственного реестра недвижимости (Ркад), м²	500,00
5.	Оценка расхождения Р и Ркад (Р - Ркад), м²	19
6.	Предельный минимальный и максимальный размеры земельного участка (Рмин и Рмакс), м²	Рмин = 300 Рмакс = —
7.	Вид (виды) разрешенного использования	Земельные участки садоводческих товариществ
7.1.	Дополнительные сведения об использовании земельного участка	—
8.	Кадастровый или иной государственный учетный номер (инвентарный) здания, сооружения, объекта незавершенного строительства, расположенного на земельном участке	23:42:0710001:515
9.	Сведения о земельных участках (землях общего пользования, территории общего пользования), посредством которых обеспечивается доступ	23:42:0710001:1036

1	2	3
10.	Иные сведения	Установление границ производилось на основании сведений, содержащихся на чертеже садово-огороднического товарищества «с/т «Спутник» с учетом фактической ситуации на местности. В результате уточнения описания местоположения границ ЗУ 23:42:0710001:186 произошло увеличение площади данного ЗУ в пределах минимального размера ЗУ, установленного ПЗЗ Ейского г/п Ейского р-на (в т.ч. не более 10 % от содержащейся в ЕГРН площади), что допускается в соответствии с п.2. ч.3 ст.42.8 Федерального закона от 24.07.2007 № 221-ФЗ. Доступ к ЗУ обеспечивается посредством ЗУ с КН 23:42:0710001:1036, который является ЗУ общего назначения на территории ведения гражданами садоводства для собственных нужд.

4. Пояснения к сведениям об уточняемом земельном участке с кадастровым номером 23:42:0710001:186 :

1.	—

1. Сведения о характерных точках границ уточняемого земельного участка с кадастровым номером 23:42:0710001:184 :

Система координат МСК-23, зона 1 (23) Зона № 1

Обозначение характерных точек границ	Координаты, м				Метод определения координат	Формулы, примененные для расчета средней квадратической погрешности определения координат характерных точек границ (Mt), с подставленными в такие формулы значениями и итоговые (вычисленные) значения Mt, м	Описание закрепления точки
	содержатся в Едином государственном реестре недвижимости		определены в результате выполнения комплексных кадастровых работ				
	X	Y	X	Y			
1	2	3	4	5	6	7	8
н386У	—	—	658 070,60	1 328 085,22	Метод спутниковых геодезических измерений (определений)	√(0,1^2 + 0,1^2) = 0,10	—
н426У	—	—	658 070,31	1 328 105,22			
н328У	—	—	658 045,31	1 328 104,86			
н302У	—	—	658 045,88	1 328 084,85			
н386У	—	—	658 070,60	1 328 085,22			

2. Сведения о частях границ уточняемого земельного участка с кадастровым номером 23:42:0710001:184 :

Обозначение части границ		Горизонтальное проложение (S), м	Описание прохождения части границ	Сведения о согласовании местоположения границ (согласовано/спорное)
от т.	до т.			
1	2	3	4	5
н386У	н426У	20,00	—	согласовано
н426У	н328У	25,00		
н328У	н302У	20,02		
н302У	н386У	24,72		

3. Сведения о характеристиках уточняемого земельного участка с кадастровым номером 23:42:0710001:184 :

№ п/п	Наименование характеристики земельного участка	Значение характеристики
1	2	3
1.	Адрес земельного участка	—
1.1.	Сведения о местоположении земельного участка (при отсутствии адреса) в структурированном в соответствии с федеральной информационной адресной системой виде	Российская Федерация, Краснодарский край, Ейский р-н, Ейск г, Широчанка п, Спутник снт, д 244
1.2.	Дополнительные сведения о местоположении земельного участка	—
2.	Площадь земельного участка ± величина погрешности определения (вычисления) площади (Р ± ΔР), м²	497 ± 8,00
3.	Формула, примененная для вычисления предельной погрешности определения площади земельного участка, с подставленными значениями и итоговые (вычисленные) значения	3,5*0,1*√(497) = 8
4.	Площадь земельного участка согласно сведениям Единого государственного реестра недвижимости (Ркад), м²	500,00
5.	Оценка расхождения Р и Ркад (Р - Ркад), м²	3
6.	Предельный минимальный и максимальный размеры земельного участка (Рмин и Рмакс), м²	Рмин = 300 Рмакс = —
7.	Вид (виды) разрешенного использования	Земельные участки садоводческих товариществ
7.1.	Дополнительные сведения об использовании земельного участка	—
8.	Кадастровый или иной государственный учетный номер (инвентарный) здания, сооружения, объекта незавершенного строительства, расположенного на земельном участке	—
9.	Сведения о земельных участках (землях общего пользования, территории общего пользования), посредством которых обеспечивается доступ	23:42:0710001:1036

1	2	3
10.	Иные сведения	Установление границ производилось на основании сведений, содержащихся на чертеже садово-огороднического товарищества «с/т «Спутник» с учетом фактической ситуации на местности. В результате уточнения описания местоположения границ ЗУ 23:42:0710001:184 произошло уменьшение площади данного ЗУ в пределах минимального размера ЗУ, установленного ПЗЗ Ейского г/п Ейского р-на (в т.ч. менее 10 % от содержащейся в ЕГРН площади), что допускается в соответствии с п.2. ч.3 ст.42.8 Федерального закона от 24.07.2007 № 221-ФЗ. Доступ к ЗУ обеспечивается посредством ЗУ с КН 23:42:0710001:1036, который является ЗУ общего назначения на территории ведения гражданами садоводства для собственных нужд.

4. Пояснения к сведениям об уточняемом земельном участке с кадастровым номером 23:42:0710001:184 :

1.	—

1. Сведения о характерных точках границ уточняемого земельного участка с кадастровым номером 23:42:0710001:181 :

Система координат МСК-23, зона 1 (23) Зона № 1

Обозначение характерных точек границ	Координаты, м				Метод определения координат	Формулы, примененные для расчета средней квадратической погрешности определения координат характерных точек границ (Mt), с подставленными в такие формулы значениями и итоговые (вычисленные) значения Mt, м	Описание закрепления точки
	содержатся в Едином государственном реестре недвижимости		определены в результате выполнения комплексных кадастровых работ				
	X	Y	X	Y			
1	2	3	4	5	6	7	8
597	—	—	658 124,99	1 327 925,75	Метод спутниковых геодезических измерений (определений)	0,10	Временный межевой знак
804	—	—	658 125,23	1 327 945,72			
803	—	—	658 100,23	1 327 945,45			—
928	—	—	658 100,25	1 327 925,44			
597	—	—	658 124,99	1 327 925,75			Временный межевой знак

2. Сведения о частях границ уточняемого земельного участка с кадастровым номером 23:42:0710001:181 :

Обозначение части границ		Горизонтальное проложение (S), м	Описание прохождения части границ	Сведения о согласовании местоположения границ (согласовано/спорное)
от т.	до т.			
1	2	3	4	5
597	804	19,97	—	согласовано
804	803	25,00		
803	928	20,01		
928	597	24,74		

3. Сведения о характеристиках уточняемого земельного участка с кадастровым номером 23:42:0710001:181 :

№ п/п	Наименование характеристики земельного участка	Значение характеристики
1	2	3
1.	Адрес земельного участка	—
1.1.	Сведения о местоположении земельного участка (при отсутствии адреса) в структурированном в соответствии с федеральной информационной адресной системой виде	Российская Федерация, Краснодарский край, Ейский р-н, Широчанский с/о, с/т "Спутник" тер, д 230
1.2.	Дополнительные сведения о местоположении земельного участка	—
2.	Площадь земельного участка ± величина погрешности определения (вычисления) площади (Р ± ΔР), м²	497 ± 8,00
3.	Формула, примененная для вычисления предельной погрешности определения площади земельного участка, с подставленными значениями и итоговые (вычисленные) значения	3,5*0,1*√(497) = 8
4.	Площадь земельного участка согласно сведениям Единого государственного реестра недвижимости (Ркад), м²	500,00
5.	Оценка расхождения Р и Ркад (Р - Ркад), м²	3
6.	Предельный минимальный и максимальный размеры земельного участка (Рмин и Рмакс), м²	Рмин = 300 Рмакс = —
7.	Вид (виды) разрешенного использования	Земельные участки садоводческих товариществ
7.1.	Дополнительные сведения об использовании земельного участка	—
8.	Кадастровый или иной государственный учетный номер (инвентарный) здания, сооружения, объекта незавершенного строительства, расположенного на земельном участке	—
9.	Сведения о земельных участках (землях общего пользования, территории общего пользования), посредством которых обеспечивается доступ	23:42:0710001:1036

1	2	3
10.	Иные сведения	Установление границ производилось на основании сведений, содержащихся на чертеже садово-огороднического товарищества «с/т «Спутник» с учетом фактической ситуации на местности. В результате уточнения описания местоположения границ ЗУ 23:42:0710001:181 произошло уменьшение площади данного ЗУ в пределах минимального размера ЗУ, установленного ПЗЗ Ейского г/п Ейского р-на (в т.ч. менее 10 % от содержащейся в ЕГРН площади), что допускается в соответствии с п.2. ч.3 ст.42.8 Федерального закона от 24.07.2007 № 221-ФЗ. Доступ к ЗУ обеспечивается посредством ЗУ с КН 23:42:0710001:1036, который является ЗУ общего назначения на территории ведения гражданами садоводства для собственных нужд.

4. Пояснения к сведениям об уточняемом земельном участке с кадастровым номером 23:42:0710001:181 :

1.	—

1. Сведения о характерных точках границ уточняемого земельного участка с кадастровым номером 23:42:0710001:180 :

Система координат МСК-23, зона 1 (23) Зона № 1

Обозначение характерных точек границ	Координаты, м				Метод определения координат	Формулы, примененные для расчета средней квадратической погрешности определения координат характерных точек границ (Mt), с подставленными в такие формулы значениями и итоговые (вычисленные) значения Mt, м	Описание закрепления точки
	содержатся в Едином государственном реестре недвижимости		определены в результате выполнения комплексных кадастровых работ				
	X	Y	X	Y			
1	2	3	4	5	6	7	8
587	—	—	658 070,74	1 328 065,22	Метод спутниковых геодезических измерений (определений)	0,10	Долговременный межевой знак
951	—	—	658 095,88	1 328 065,58			—
н273У	—	—	658 095,59	1 328 085,58		√(0,1^2 + 0,1^2) = 0,10	
н386У	—	—	658 070,60	1 328 085,22			
587	—	—	658 070,74	1 328 065,22		0,10	Долговременный межевой знак

2. Сведения о частях границ уточняемого земельного участка с кадастровым номером 23:42:0710001:180 :

Обозначение части границ		Горизонтальное проложение (S), м	Описание прохождения части границ	Сведения о согласовании местоположения границ (согласовано/спорное)
от т.	до т.			
1	2	3	4	5
587	951	25,14	—	согласовано
951	н273У	20,00		
н273У	н386У	24,99		
н386У	587	20,00		

3. Сведения о характеристиках уточняемого земельного участка с кадастровым номером 23:42:0710001:180 :

№ п/п	Наименование характеристики земельного участка	Значение характеристики
1	2	3
1.	Адрес земельного участка	—
1.1.	Сведения о местоположении земельного участка (при отсутствии адреса) в структурированном в соответствии с федеральной информационной адресной системой виде	Российская Федерация, Краснодарский край, Ейский р-н, Ейск г, Широчанка п, Спутник снт, д 217
1.2.	Дополнительные сведения о местоположении земельного участка	—
2.	Площадь земельного участка ± величина погрешности определения (вычисления) площади (Р ± ΔР), м²	501 ± 8,00
3.	Формула, примененная для вычисления предельной погрешности определения площади земельного участка, с подставленными значениями и итоговые (вычисленные) значения	3,5*0,1*√(501) = 8
4.	Площадь земельного участка согласно сведениям Единого государственного реестра недвижимости (Ркад), м²	500,00
5.	Оценка расхождения Р и Ркад (Р - Ркад), м²	1
6.	Предельный минимальный и максимальный размеры земельного участка (Рмин и Рмакс), м²	Рмин = 300 Рмакс = —
7.	Вид (виды) разрешенного использования	Земельные участки садоводческих товариществ
7.1.	Дополнительные сведения об использовании земельного участка	—
8.	Кадастровый или иной государственный учетный номер (инвентарный) здания, сооружения, объекта незавершенного строительства, расположенного на земельном участке	—
9.	Сведения о земельных участках (землях общего пользования, территории общего пользования), посредством которых обеспечивается доступ	23:42:0710001:1036

1	2	3
10.	Иные сведения	Установление границ производилось на основании сведений, содержащихся на чертеже садово-огороднического товарищества «с/т «Спутник» с учетом фактической ситуации на местности. В результате уточнения описания местоположения границ ЗУ 23:42:0710001:180 произошло увеличение площади данного ЗУ в пределах минимального размера ЗУ, установленного ПЗЗ Ейского г/п Ейского р-на (в т.ч. не более 10 % от содержащейся в ЕГРН площади), что допускается в соответствии с п.2. ч.3 ст.42.8 Федерального закона от 24.07.2007 № 221-ФЗ. Доступ к ЗУ обеспечивается посредством ЗУ с КН 23:42:0710001:1036, который является ЗУ общего назначения на территории ведения гражданами садоводства для собственных нужд.

4. Пояснения к сведениям об уточняемом земельном участке с кадастровым номером 23:42:0710001:180 :

1.	—

1. Сведения о характерных точках границ уточняемого земельного участка с кадастровым номером 23:42:0710001:179 :

Система координат МСК-23, зона 1 (23) Зона № 1

Обозначение характерных точек границ	Координаты, м				Метод определения координат	Формулы, примененные для расчета средней квадратической погрешности определения координат характерных точек границ (Mt), с подставленными в такие формулы значениями и итоговые (вычисленные) значения Mt, м	Описание закрепления точки
	содержатся в Едином государственном реестре недвижимости		определены в результате выполнения комплексных кадастровых работ				
	X	Y	X	Y			
1	2	3	4	5	6	7	8
579	—	—	657 908,90	1 328 044,10	Метод спутниковых геодезических измерений (определений)	0,10	Закрепление отсутствует
561	—	—	657 908,78	1 328 064,10			
564	—	—	657 884,18	1 328 064,02			Временный межевой знак
911	—	—	657 884,06	1 328 043,91			—
579	—	—	657 908,90	1 328 044,10			Закрепление отсутствует

2. Сведения о частях границ уточняемого земельного участка с кадастровым номером 23:42:0710001:179 :

Обозначение части границ		Горизонтальное проложение (S), м	Описание прохождения части границ	Сведения о согласовании местоположения границ (согласовано/спорное)
от т.	до т.			
1	2	3	4	5
579	561	20,00	—	согласовано
561	564	24,60		
564	911	20,11		
911	579	24,84		

3. Сведения о характеристиках уточняемого земельного участка с кадастровым номером 23:42:0710001:179 :

№ п/п	Наименование характеристики земельного участка	Значение характеристики
1	2	3
1.	Адрес земельного участка	—
1.1.	Сведения о местоположении земельного участка (при отсутствии адреса) в структурированном в соответствии с федеральной информационной адресной системой виде	Российская Федерация, Краснодарский край, Ейский р-н, Ейск г, Широчанка п, Спутник снт, д 338
1.2.	Дополнительные сведения о местоположении земельного участка	—
2.	Площадь земельного участка ± величина погрешности определения (вычисления) площади (Р ± ΔР), м²	496 ± 8,00
3.	Формула, примененная для вычисления предельной погрешности определения площади земельного участка, с подставленными значениями и итоговые (вычисленные) значения	3,5*0,1*√(496) = 8
4.	Площадь земельного участка согласно сведениям Единого государственного реестра недвижимости (Ркад), м²	500,00
5.	Оценка расхождения Р и Ркад (Р - Ркад), м²	4
6.	Предельный минимальный и максимальный размеры земельного участка (Рмин и Рмакс), м²	Рмин = 300 Рмакс = —
7.	Вид (виды) разрешенного использования	Земельные участки садоводческих товариществ
7.1.	Дополнительные сведения об использовании земельного участка	—
8.	Кадастровый или иной государственный учетный номер (инвентарный) здания, сооружения, объекта незавершенного строительства, расположенного на земельном участке	23:42:0710001:1027
9.	Сведения о земельных участках (землях общего пользования, территории общего пользования), посредством которых обеспечивается доступ	23:42:0710001:1036

1	2	3
10.	Иные сведения	Установление границ производилось на основании сведений, содержащихся на чертеже садово-огороднического товарищества «с/т «Спутник» с учетом фактической ситуации на местности. В результате уточнения описания местоположения границ ЗУ 23:42:0710001:179 произошло уменьшение площади данного ЗУ в пределах минимального размера ЗУ, установленного ПЗЗ Ейского г/п Ейского р-на (в т.ч. менее 10 % от содержащейся в ЕГРН площади), что допускается в соответствии с п.2. ч.3 ст.42.8 Федерального закона от 24.07.2007 № 221-ФЗ. Доступ к ЗУ обеспечивается посредством ЗУ с КН 23:42:0710001:1036, который является ЗУ общего назначения на территории ведения гражданами садоводства для собственных нужд.

4. Пояснения к сведениям об уточняемом земельном участке с кадастровым номером 23:42:0710001:179 :

1.	—

1. Сведения о характерных точках границ уточняемого земельного участка с кадастровым номером 23:42:0710001:177 :

Система координат МСК-23, зона 1 (23) Зона № 1

Обозначение характерных точек границ	Координаты, м				Метод определения координат	Формулы, примененные для расчета средней квадратической погрешности определения координат характерных точек границ (Mt), с подставленными в такие формулы значениями и итоговые (вычисленные) значения Mt, м	Описание закрепления точки
	содержатся в Едином государственном реестре недвижимости		определены в результате выполнения комплексных кадастровых работ				
	X	Y	X	Y			
1	2	3	4	5	6	7	8
н463У	—	—	658 017,51	1 327 864,82	Метод спутниковых геодезических измерений (определений)	√(0,1^2 + 0,1^2) = 0,10	—
902	—	—	658 017,90	1 327 845,08		0,10	
901	—	—	658 042,92	1 327 844,92			
н395У	—	—	658 043,05	1 327 864,92		√(0,1^2 + 0,1^2) = 0,10	
н463У	—	—	658 017,51	1 327 864,82			

2. Сведения о частях границ уточняемого земельного участка с кадастровым номером 23:42:0710001:177 :

Обозначение части границ		Горизонтальное проложение (S), м	Описание прохождения части границ	Сведения о согласовании местоположения границ (согласовано/спорное)
от т.	до т.			
1	2	3	4	5
н463У	902	19,74	—	согласовано
902	901	25,02		
901	н395У	20,00		
н395У	н463У	25,54		

3. Сведения о характеристиках уточняемого земельного участка с кадастровым номером 23:42:0710001:177 :

№ п/п	Наименование характеристики земельного участка	Значение характеристики
1	2	3
1.	Адрес земельного участка	—
1.1.	Сведения о местоположении земельного участка (при отсутствии адреса) в структурированном в соответствии с федеральной информационной адресной системой виде	Российская Федерация, Краснодарский край, Ейский р-н, Ейск г, Широчанка п, Спутник снт, д 269
1.2.	Дополнительные сведения о местоположении земельного участка	—
2.	Площадь земельного участка ± величина погрешности определения (вычисления) площади (Р ± ΔР), м²	502 ± 8,00
3.	Формула, примененная для вычисления предельной погрешности определения площади земельного участка, с подставленными значениями и итоговые (вычисленные) значения	3,5*0,1*√(502) = 8
4.	Площадь земельного участка согласно сведениям Единого государственного реестра недвижимости (Ркад), м²	500,00
5.	Оценка расхождения Р и Ркад (Р - Ркад), м²	2
6.	Предельный минимальный и максимальный размеры земельного участка (Рмин и Рмакс), м²	Рмин = 300 Рмакс = —
7.	Вид (виды) разрешенного использования	Земельные участки садоводческих товариществ
7.1.	Дополнительные сведения об использовании земельного участка	—
8.	Кадастровый или иной государственный учетный номер (инвентарный) здания, сооружения, объекта незавершенного строительства, расположенного на земельном участке	—
9.	Сведения о земельных участках (землях общего пользования, территории общего пользования), посредством которых обеспечивается доступ	23:42:0710001:1036

1	2	3
10.	Иные сведения	Установление границ производилось на основании сведений, содержащихся на чертеже садово-огороднического товарищества «с/т «Спутник» с учетом фактической ситуации на местности. В результате уточнения описания местоположения границ ЗУ 23:42:0710001:177 произошло увеличение площади данного ЗУ в пределах минимального размера ЗУ, установленного ПЗЗ Ейского г/п Ейского р-на (в т.ч. не более 10 % от содержащейся в ЕГРН площади), что допускается в соответствии с п.2. ч.3 ст.42.8 Федерального закона от 24.07.2007 № 221-ФЗ. Доступ к ЗУ обеспечивается посредством ЗУ с КН 23:42:0710001:1036, который является ЗУ общего назначения на территории ведения гражданами садоводства для собственных нужд.

4. Пояснения к сведениям об уточняемом земельном участке с кадастровым номером 23:42:0710001:177 :

1.	—

1. Сведения о характерных точках границ уточняемого земельного участка с кадастровым номером 23:42:0710001:176 :

Система координат МСК-23, зона 1 (23) Зона № 1

Обозначение характерных точек границ	Координаты, м				Метод определения координат	Формулы, примененные для расчета средней квадратической погрешности определения координат характерных точек границ (Mt), с подставленными в такие формулы значениями и итоговые (вычисленные) значения Mt, м	Описание закрепления точки
	содержатся в Едином государственном реестре недвижимости		определены в результате выполнения комплексных кадастровых работ				
	X	Y	X	Y			
1	2	3	4	5	6	7	8
н386У	—	—	658 070,60	1 328 085,22	Метод спутниковых геодезических измерений (определений)	√(0,1^2 + 0,1^2) = 0,10	—
н302У	—	—	658 045,88	1 328 084,85			
588	—	—	658 046,18	1 328 064,85		0,10	Долговременный межевой знак
587	—	—	658 070,74	1 328 065,22			
н386У	—	—	658 070,60	1 328 085,22		√(0,1^2 + 0,1^2) = 0,10	—

2. Сведения о частях границ уточняемого земельного участка с кадастровым номером 23:42:0710001:176 :

Обозначение части границ		Горизонтальное проложение (S), м	Описание прохождения части границ	Сведения о согласовании местоположения границ (согласовано/спорное)
от т.	до т.			
1	2	3	4	5
н386У	н302У	24,72	—	согласовано
н302У	588	20,00		
588	587	24,56		
587	н386У	20,00		

3. Сведения о характеристиках уточняемого земельного участка с кадастровым номером 23:42:0710001:176 :

№ п/п	Наименование характеристики земельного участка	Значение характеристики
1	2	3
1.	Адрес земельного участка	—
1.1.	Сведения о местоположении земельного участка (при отсутствии адреса) в структурированном в соответствии с федеральной информационной адресной системой виде	Российская Федерация, Краснодарский край, Ейский р-н, Ейск г, Широчанка п, Спутник снт, уч 246
1.2.	Дополнительные сведения о местоположении земельного участка	—
2.	Площадь земельного участка ± величина погрешности определения (вычисления) площади (Р ± ΔР), м²	493 ± 8,00
3.	Формула, примененная для вычисления предельной погрешности определения площади земельного участка, с подставленными значениями и итоговые (вычисленные) значения	3,5*0,1*√(493) = 8
4.	Площадь земельного участка согласно сведениям Единого государственного реестра недвижимости (Ркад), м²	500,00
5.	Оценка расхождения Р и Ркад (Р - Ркад), м²	7
6.	Предельный минимальный и максимальный размеры земельного участка (Рмин и Рмакс), м²	Рмин = 300 Рмакс = —
7.	Вид (виды) разрешенного использования	Земельные участки садоводческих товариществ
7.1.	Дополнительные сведения об использовании земельного участка	—
8.	Кадастровый или иной государственный учетный номер (инвентарный) здания, сооружения, объекта незавершенного строительства, расположенного на земельном участке	—
9.	Сведения о земельных участках (землях общего пользования, территории общего пользования), посредством которых обеспечивается доступ	23:42:0710001:1036

1	2	3
10.	Иные сведения	Установление границ производилось на основании сведений, содержащихся на чертеже садово-огороднического товарищества «с/т «Спутник» с учетом фактической ситуации на местности. В результате уточнения описания местоположения границ ЗУ 23:42:0710001:176 произошло уменьшение площади данного ЗУ в пределах минимального размера ЗУ, установленного ПЗЗ Ейского г/п Ейского р-на (в т.ч. менее 10 % от содержащейся в ЕГРН площади), что допускается в соответствии с п.2. ч.3 ст.42.8 Федерального закона от 24.07.2007 № 221-ФЗ. Доступ к ЗУ обеспечивается посредством ЗУ с КН 23:42:0710001:1036, который является ЗУ общего назначения на территории ведения гражданами садоводства для собственных нужд.

4. Пояснения к сведениям об уточняемом земельном участке с кадастровым номером 23:42:0710001:176 :

1.	—

1. Сведения о характерных точках границ уточняемого земельного участка с кадастровым номером 23:42:0710001:173 :

Система координат МСК-23, зона 1 (23) Зона № 1

Обозначение характерных точек границ	Координаты, м				Метод определения координат	Формулы, примененные для расчета средней квадратической погрешности определения координат характерных точек границ (Mt), с подставленными в такие формулы значениями и итоговые (вычисленные) значения Mt, м	Описание закрепления точки
	содержатся в Едином государственном реестре недвижимости		определены в результате выполнения комплексных кадастровых работ				
	X	Y	X	Y			
1	2	3	4	5	6	7	8
н359У	—	—	657 964,37	1 327 824,58	Метод спутниковых геодезических измерений (определений)	√(0,1^2 + 0,1^2) = 0,10	—
н358У	—	—	657 989,01	1 327 824,60			
811	—	—	657 988,99	1 327 844,60		0,10	
813	—	—	657 964,20	1 327 844,58			
н359У	—	—	657 964,37	1 327 824,58		√(0,1^2 + 0,1^2) = 0,10	

2. Сведения о частях границ уточняемого земельного участка с кадастровым номером 23:42:0710001:173 :

Обозначение части границ		Горизонтальное проложение (S), м	Описание прохождения части границ	Сведения о согласовании местоположения границ (согласовано/спорное)
от т.	до т.			
1	2	3	4	5
н359У	н358У	24,64	—	согласовано
н358У	811	20,00		
811	813	24,79		
813	н359У	20,00		

3. Сведения о характеристиках уточняемого земельного участка с кадастровым номером 23:42:0710001:173 :

№ п/п	Наименование характеристики земельного участка	Значение характеристики
1	2	3
1.	Адрес земельного участка	—
1.1.	Сведения о местоположении земельного участка (при отсутствии адреса) в структурированном в соответствии с федеральной информационной адресной системой виде	Российская Федерация, Краснодарский край, Ейский р-н, Ейск г, Широчанка п, Спутник снт, д 301
1.2.	Дополнительные сведения о местоположении земельного участка	—
2.	Площадь земельного участка ± величина погрешности определения (вычисления) площади (Р ± ΔР), м²	494 ± 8,00
3.	Формула, примененная для вычисления предельной погрешности определения площади земельного участка, с подставленными значениями и итоговые (вычисленные) значения	3,5*0,1*√(494) = 8
4.	Площадь земельного участка согласно сведениям Единого государственного реестра недвижимости (Ркад), м²	500,00
5.	Оценка расхождения Р и Ркад (Р - Ркад), м²	6
6.	Предельный минимальный и максимальный размеры земельного участка (Рмин и Рмакс), м²	Рмин = 300 Рмакс = —
7.	Вид (виды) разрешенного использования	Земельные участки садоводческих товариществ
7.1.	Дополнительные сведения об использовании земельного участка	—
8.	Кадастровый или иной государственный учетный номер (инвентарный) здания, сооружения, объекта незавершенного строительства, расположенного на земельном участке	—
9.	Сведения о земельных участках (землях общего пользования, территории общего пользования), посредством которых обеспечивается доступ	23:42:0710001:1036

1	2	3
10.	Иные сведения	Установление границ производилось на основании сведений, содержащихся на чертеже садово-огороднического товарищества «с/т «Спутник» с учетом фактической ситуации на местности. В результате уточнения описания местоположения границ ЗУ 23:42:0710001:173 произошло уменьшение площади данного ЗУ в пределах минимального размера ЗУ, установленного ПЗЗ Ейского г/п Ейского р-на (в т.ч. менее 10 % от содержащейся в ЕГРН площади), что допускается в соответствии с п.2. ч.3 ст.42.8 Федерального закона от 24.07.2007 № 221-ФЗ. Доступ к ЗУ обеспечивается посредством ЗУ с КН 23:42:0710001:1036, который является ЗУ общего назначения на территории ведения гражданами садоводства для собственных нужд.

4. Пояснения к сведениям об уточняемом земельном участке с кадастровым номером 23:42:0710001:173 :

1.	—

1. Сведения о характерных точках границ уточняемого земельного участка с кадастровым номером 23:42:0710001:172 :

Система координат МСК-23, зона 1 (23) Зона № 1

Обозначение характерных точек границ	Координаты, м				Метод определения координат	Формулы, примененные для расчета средней квадратической погрешности определения координат характерных точек границ (Mt), с подставленными в такие формулы значениями и итоговые (вычисленные) значения Mt, м	Описание закрепления точки
	содержатся в Едином государственном реестре недвижимости		определены в результате выполнения комплексных кадастровых работ				
	X	Y	X	Y			
1	2	3	4	5	6	7	8
868	—	—	658 395,66	1 327 968,03	Метод спутниковых геодезических измерений (определений)	0,10	—
867	—	—	658 395,96	1 327 948,11			
н415У	—	—	658 421,13	1 327 948,26		√(0,1^2 + 0,1^2) = 0,10	
н367У	—	—	658 421,01	1 327 968,26			
868	—	—	658 395,66	1 327 968,03		0,10	

2. Сведения о частях границ уточняемого земельного участка с кадастровым номером 23:42:0710001:172 :

Обозначение части границ		Горизонтальное проложение (S), м	Описание прохождения части границ	Сведения о согласовании местоположения границ (согласовано/спорное)
от т.	до т.			
1	2	3	4	5
868	867	19,92	—	согласовано
867	н415У	25,17		
н415У	н367У	20,00		
н367У	868	25,35		

3. Сведения о характеристиках уточняемого земельного участка с кадастровым номером 23:42:0710001:172 :

№ п/п	Наименование характеристики земельного участка	Значение характеристики
1	2	3
1.	Адрес земельного участка	—
1.1.	Сведения о местоположении земельного участка (при отсутствии адреса) в структурированном в соответствии с федеральной информационной адресной системой виде	Российская Федерация, Краснодарский край, Ейский р-н, Ейск г, Широчанка п, Спутник снт, д 49
1.2.	Дополнительные сведения о местоположении земельного участка	—
2.	Площадь земельного участка ± величина погрешности определения (вычисления) площади (Р ± ΔР), м²	504 ± 8,00
3.	Формула, примененная для вычисления предельной погрешности определения площади земельного участка, с подставленными значениями и итоговые (вычисленные) значения	3,5*0,1*√(504) = 8
4.	Площадь земельного участка согласно сведениям Единого государственного реестра недвижимости (Ркад), м²	500,00
5.	Оценка расхождения Р и Ркад (Р - Ркад), м²	4
6.	Предельный минимальный и максимальный размеры земельного участка (Рмин и Рмакс), м²	Рмин = 300 Рмакс = —
7.	Вид (виды) разрешенного использования	Земельные участки садоводческих товариществ
7.1.	Дополнительные сведения об использовании земельного участка	—
8.	Кадастровый или иной государственный учетный номер (инвентарный) здания, сооружения, объекта незавершенного строительства, расположенного на земельном участке	23:42:0710001:561
9.	Сведения о земельных участках (землях общего пользования, территории общего пользования), посредством которых обеспечивается доступ	23:42:0710001:1036

1	2	3
10.	Иные сведения	Установление границ производилось на основании сведений, содержащихся на чертеже садово-огороднического товарищества «с/т «Спутник» с учетом фактической ситуации на местности. В результате уточнения описания местоположения границ ЗУ 23:42:0710001:172 произошло увеличение площади данного ЗУ в пределах минимального размера ЗУ, установленного ПЗЗ Ейского г/п Ейского р-на (в т.ч. не более 10 % от содержащейся в ЕГРН площади), что допускается в соответствии с п.2. ч.3 ст.42.8 Федерального закона от 24.07.2007 № 221-ФЗ. Доступ к ЗУ обеспечивается посредством ЗУ с КН 23:42:0710001:1036, который является ЗУ общего назначения на территории ведения гражданами садоводства для собственных нужд.

4. Пояснения к сведениям об уточняемом земельном участке с кадастровым номером 23:42:0710001:172 :

1.	—

1. Сведения о характерных точках границ уточняемого земельного участка с кадастровым номером 23:42:0710001:168 :

Система координат МСК-23, зона 1 (23) Зона № 1

Обозначение характерных точек границ	Координаты, м				Метод определения координат	Формулы, примененные для расчета средней квадратической погрешности определения координат характерных точек границ (Mt), с подставленными в такие формулы значениями и итоговые (вычисленные) значения Mt, м	Описание закрепления точки
	содержатся в Едином государственном реестре недвижимости		определены в результате выполнения комплексных кадастровых работ				
	X	Y	X	Y			
1	2	3	4	5	6	7	8
682	—	—	658 396,67	1 327 908,15	Метод спутниковых геодезических измерений (определений)	0,10	Временный межевой знак
н443У	—	—	658 421,67	1 327 908,30		√(0,1^2 + 0,1^2) = 0,10	—
н280У	—	—	658 421,40	1 327 928,26			
683	—	—	658 396,40	1 327 927,92		0,10	Временный межевой знак
682	—	—	658 396,67	1 327 908,15			

2. Сведения о частях границ уточняемого земельного участка с кадастровым номером 23:42:0710001:168 :

Обозначение части границ		Горизонтальное проложение (S), м	Описание прохождения части границ	Сведения о согласовании местоположения границ (согласовано/спорное)
от т.	до т.			
1	2	3	4	5
682	н443У	25,00	—	согласовано
н443У	н280У	19,96		
н280У	683	25,00		
683	682	19,77		

3. Сведения о характеристиках уточняемого земельного участка с кадастровым номером 23:42:0710001:168 :

№ п/п	Наименование характеристики земельного участка	Значение характеристики
1	2	3
1.	Адрес земельного участка	—
1.1.	Сведения о местоположении земельного участка (при отсутствии адреса) в структурированном в соответствии с федеральной информационной адресной системой виде	Российская Федерация, Краснодарский край, Ейский р-н, Ейск г, с/т "Спутник" снт, д 53
1.2.	Дополнительные сведения о местоположении земельного участка	—
2.	Площадь земельного участка ± величина погрешности определения (вычисления) площади (Р ± ΔР), м²	497 ± 8,00
3.	Формула, примененная для вычисления предельной погрешности определения площади земельного участка, с подставленными значениями и итоговые (вычисленные) значения	3,5*0,1*√(497) = 8
4.	Площадь земельного участка согласно сведениям Единого государственного реестра недвижимости (Ркад), м²	500,00
5.	Оценка расхождения Р и Ркад (Р - Ркад), м²	3
6.	Предельный минимальный и максимальный размеры земельного участка (Рмин и Рмакс), м²	Рмин = 300 Рмакс = —
7.	Вид (виды) разрешенного использования	Земельные участки садоводческих товариществ
7.1.	Дополнительные сведения об использовании земельного участка	—
8.	Кадастровый или иной государственный учетный номер (инвентарный) здания, сооружения, объекта незавершенного строительства, расположенного на земельном участке	23:42:0710001:600
9.	Сведения о земельных участках (землях общего пользования, территории общего пользования), посредством которых обеспечивается доступ	23:42:0710001:1036

1	2	3
10.	Иные сведения	Установление границ производилось на основании сведений, содержащихся на чертеже садово-огороднического товарищества «с/т «Спутник» с учетом фактической ситуации на местности. В результате уточнения описания местоположения границ ЗУ 23:42:0710001:168 произошло уменьшение площади данного ЗУ в пределах минимального размера ЗУ, установленного ПЗЗ Ейского г/п Ейского р-на (в т.ч. менее 10 % от содержащейся в ЕГРН площади), что допускается в соответствии с п.2. ч.3 ст.42.8 Федерального закона от 24.07.2007 № 221-ФЗ. Доступ к ЗУ обеспечивается посредством ЗУ с КН 23:42:0710001:1036, который является ЗУ общего назначения на территории ведения гражданами садоводства для собственных нужд.

4. Пояснения к сведениям об уточняемом земельном участке с кадастровым номером 23:42:0710001:168 :

1.	—

1. Сведения о характерных точках границ уточняемого земельного участка с кадастровым номером 23:42:0710001:167 :

Система координат МСК-23, зона 1 (23) Зона № 1

Обозначение характерных точек границ	Координаты, м				Метод определения координат	Формулы, примененные для расчета средней квадратической погрешности определения координат характерных точек границ (Mt), с подставленными в такие формулы значениями и итоговые (вычисленные) значения Mt, м	Описание закрепления точки
	содержатся в Едином государственном реестре недвижимости		определены в результате выполнения комплексных кадастровых работ				
	X	Y	X	Y			
1	2	3	4	5	6	7	8
683	—	—	658 396,40	1 327 927,92	Метод спутниковых геодезических измерений (определений)	0,10	Временный межевой знак
867	—	—	658 395,96	1 327 948,11			—
870	—	—	658 370,96	1 327 948,07			
684	—	—	658 371,17	1 327 927,80			Временный межевой знак
683	—	—	658 396,40	1 327 927,92			

2. Сведения о частях границ уточняемого земельного участка с кадастровым номером 23:42:0710001:167 :

Обозначение части границ		Горизонтальное проложение (S), м	Описание прохождения части границ	Сведения о согласовании местоположения границ (согласовано/спорное)
от т.	до т.			
1	2	3	4	5
683	867	20,19	—	согласовано
867	870	25,00		
870	684	20,27		
684	683	25,23		

3. Сведения о характеристиках уточняемого земельного участка с кадастровым номером 23:42:0710001:167 :

№ п/п	Наименование характеристики земельного участка	Значение характеристики
1	2	3
1.	Адрес земельного участка	—
1.1.	Сведения о местоположении земельного участка (при отсутствии адреса) в структурированном в соответствии с федеральной информационной адресной системой виде	Российская Федерация, Краснодарский край, Ейский р-н, Ейск г, Широчанка п, Спутник снт, уч 80
1.2.	Дополнительные сведения о местоположении земельного участка	—
2.	Площадь земельного участка ± величина погрешности определения (вычисления) площади (Р ± ΔР), м²	508 ± 8,00
3.	Формула, примененная для вычисления предельной погрешности определения площади земельного участка, с подставленными значениями и итоговые (вычисленные) значения	3,5*0,1*√(508) = 8
4.	Площадь земельного участка согласно сведениям Единого государственного реестра недвижимости (Ркад), м²	500,00
5.	Оценка расхождения Р и Ркад (Р - Ркад), м²	8
6.	Предельный минимальный и максимальный размеры земельного участка (Рмин и Рмакс), м²	Рмин = 300 Рмакс = —
7.	Вид (виды) разрешенного использования	Земельные участки садоводческих товариществ
7.1.	Дополнительные сведения об использовании земельного участка	—
8.	Кадастровый или иной государственный учетный номер (инвентарный) здания, сооружения, объекта незавершенного строительства, расположенного на земельном участке	—
9.	Сведения о земельных участках (землях общего пользования, территории общего пользования), посредством которых обеспечивается доступ	23:42:0710001:1036

1	2	3
10.	Иные сведения	Установление границ производилось на основании сведений, содержащихся на чертеже садово-огороднического товарищества «с/т «Спутник» с учетом фактической ситуации на местности. В результате уточнения описания местоположения границ ЗУ 23:42:0710001:167 произошло увеличение площади данного ЗУ в пределах минимального размера ЗУ, установленного ПЗЗ Ейского г/п Ейского р-на (в т.ч. не более 10 % от содержащейся в ЕГРН площади), что допускается в соответствии с п.2. ч.3 ст.42.8 Федерального закона от 24.07.2007 № 221-ФЗ. Доступ к ЗУ обеспечивается посредством ЗУ с КН 23:42:0710001:1036, который является ЗУ общего назначения на территории ведения гражданами садоводства для собственных нужд.

4. Пояснения к сведениям об уточняемом земельном участке с кадастровым номером 23:42:0710001:167 :

1.	—

1. Сведения о характерных точках границ уточняемого земельного участка с кадастровым номером 23:42:0710001:166 :

Система координат МСК-23, зона 1 (23) Зона № 1

Обозначение характерных точек границ	Координаты, м				Метод определения координат	Формулы, примененные для расчета средней квадратической погрешности определения координат характерных точек границ (Mt), с подставленными в такие формулы значениями и итоговые (вычисленные) значения Mt, м	Описание закрепления точки
	содержатся в Едином государственном реестре недвижимости		определены в результате выполнения комплексных кадастровых работ				
	X	Y	X	Y			
1	2	3	4	5	6	7	8
н441У	—	—	657 797,88	1 327 794,74	Метод спутниковых геодезических измерений (определений)	√(0,1^2 + 0,1^2) = 0,10	—
н413У	—	—	657 797,49	1 327 815,41			
н321У	—	—	657 772,07	1 327 815,88			
н408У	—	—	657 771,58	1 327 794,19			
н441У	—	—	657 797,88	1 327 794,74			

2. Сведения о частях границ уточняемого земельного участка с кадастровым номером 23:42:0710001:166 :

Обозначение части границ		Горизонтальное проложение (S), м	Описание прохождения части границ	Сведения о согласовании местоположения границ (согласовано/спорное)
от т.	до т.			
1	2	3	4	5
н441У	н413У	20,67	—	согласовано
н413У	н321У	25,42		
н321У	н408У	21,70		
н408У	н441У	26,31		

3. Сведения о характеристиках уточняемого земельного участка с кадастровым номером 23:42:0710001:166 :

№ п/п	Наименование характеристики земельного участка	Значение характеристики
1	2	3
1.	Адрес земельного участка	—
1.1.	Сведения о местоположении земельного участка (при отсутствии адреса) в структурированном в соответствии с федеральной информационной адресной системой виде	Российская Федерация, Краснодарский край, Ейский р-н, Ейск г, Широчанка п, Спутник снт, уч 407
1.2.	Дополнительные сведения о местоположении земельного участка	—
2.	Площадь земельного участка ± величина погрешности определения (вычисления) площади (Р ± ΔР), м²	548 ± 8,00
3.	Формула, примененная для вычисления предельной погрешности определения площади земельного участка, с подставленными значениями и итоговые (вычисленные) значения	3,5*0,1*√(548) = 8
4.	Площадь земельного участка согласно сведениям Единого государственного реестра недвижимости (Ркад), м²	500,00
5.	Оценка расхождения Р и Ркад (Р - Ркад), м²	48
6.	Предельный минимальный и максимальный размеры земельного участка (Рмин и Рмакс), м²	Рмин = 300 Рмакс = —
7.	Вид (виды) разрешенного использования	Земельные участки садоводческих товариществ
7.1.	Дополнительные сведения об использовании земельного участка	—
8.	Кадастровый или иной государственный учетный номер (инвентарный) здания, сооружения, объекта незавершенного строительства, расположенного на земельном участке	—
9.	Сведения о земельных участках (землях общего пользования, территории общего пользования), посредством которых обеспечивается доступ	23:42:0710001:1036

1	2	3
10.	Иные сведения	Установление границ производилось на основании сведений, содержащихся на чертеже садово-огороднического товарищества «с/т «Спутник» с учетом фактической ситуации на местности. В результате уточнения описания местоположения границ ЗУ 23:42:0710001:166 произошло увеличение площади данного ЗУ в пределах минимального размера ЗУ, установленного ПЗЗ Ейского г/п Ейского р-на (в т.ч. не более 10 % от содержащейся в ЕГРН площади), что допускается в соответствии с п.2. ч.3 ст.42.8 Федерального закона от 24.07.2007 № 221-ФЗ. Доступ к ЗУ обеспечивается посредством ЗУ с КН 23:42:0710001:1036, который является ЗУ общего назначения на территории ведения гражданами садоводства для собственных нужд.

4. Пояснения к сведениям об уточняемом земельном участке с кадастровым номером 23:42:0710001:166 :

1.	—

1. Сведения о характерных точках границ уточняемого земельного участка с кадастровым номером 23:42:0710001:160 :

Система координат МСК-23, зона 1 (23) Зона № 1

Обозначение характерных точек границ	Координаты, м				Метод определения координат	Формулы, примененные для расчета средней квадратической погрешности определения координат характерных точек границ (Mt), с подставленными в такие формулы значениями и итоговые (вычисленные) значения Mt, м	Описание закрепления точки
	содержатся в Едином государственном реестре недвижимости		определены в результате выполнения комплексных кадастровых работ				
	X	Y	X	Y			
1	2	3	4	5	6	7	8
н373У	—	—	658 155,15	1 327 846,06	Метод спутниковых геодезических измерений (определений)	√(0,1^2 + 0,1^2) = 0,10	—
н437У	—	—	658 154,74	1 327 826,92			
н427У	—	—	658 156,27	1 327 825,31			
н368У	—	—	658 180,42	1 327 825,36			
737	—	—	658 180,50	1 327 846,61		0,10	
н373У	—	—	658 155,15	1 327 846,06		√(0,1^2 + 0,1^2) = 0,10	

2. Сведения о частях границ уточняемого земельного участка с кадастровым номером 23:42:0710001:160 :

Обозначение части границ		Горизонтальное проложение (S), м	Описание прохождения части границ	Сведения о согласовании местоположения границ (согласовано/спорное)
от т.	до т.			
1	2	3	4	5
н373У	н437У	19,14	—	согласовано
н437У	н427У	2,22		
н427У	н368У	24,15		
н368У	737	21,25		
737	н373У	25,36		

3. Сведения о характеристиках уточняемого земельного участка с кадастровым номером 23:42:0710001:160 :

№ п/п	Наименование характеристики земельного участка	Значение характеристики
1	2	3
1.	Адрес земельного участка	—
1.1.	Сведения о местоположении земельного участка (при отсутствии адреса) в структурированном в соответствии с федеральной информационной адресной системой виде	Российская Федерация, Краснодарский край, Ейский р-н, Широчанский с/о, с/т "Спутник" тер, уч № 210
1.2.	Дополнительные сведения о местоположении земельного участка	—
2.	Площадь земельного участка ± величина погрешности определения (вычисления) площади (Р ± ΔР), м²	535 ± 8,00
3.	Формула, примененная для вычисления предельной погрешности определения площади земельного участка, с подставленными значениями и итоговые (вычисленные) значения	3,5*0,1*√(535) = 8
4.	Площадь земельного участка согласно сведениям Единого государственного реестра недвижимости (Ркад), м²	500,00
5.	Оценка расхождения Р и Ркад (Р - Ркад), м²	35
6.	Предельный минимальный и максимальный размеры земельного участка (Рмин и Рмакс), м²	Рмин = 300 Рмакс = —
7.	Вид (виды) разрешенного использования	Земельные участки садоводческих товариществ
7.1.	Дополнительные сведения об использовании земельного участка	—
8.	Кадастровый или иной государственный учетный номер (инвентарный) здания, сооружения, объекта незавершенного строительства, расположенного на земельном участке	23:42:0710001:506

1	2	3
9.	Сведения о земельных участках (землях общего пользования, территории общего пользования), посредством которых обеспечивается доступ	23:42:0710001:1036
10.	Иные сведения	Установление границ производилось на основании сведений, содержащихся на чертеже садово-огороднического товарищества «с/т «Спутник» с учетом фактической ситуации на местности. В результате уточнения описания местоположения границ ЗУ 23:42:0710001:160 произошло увеличение площади данного ЗУ в пределах минимального размера ЗУ, установленного ПЗЗ Ейского г/п Ейского р-на (в т.ч. не более 10 % от содержащейся в ЕГРН площади), что допускается в соответствии с п.2. ч.3 ст.42.8 Федерального закона от 24.07.2007 № 221-ФЗ. Доступ к ЗУ обеспечивается посредством ЗУ с КН 23:42:0710001:1036, который является ЗУ общего назначения на территории ведения гражданами садоводства для собственных нужд.

4. Пояснения к сведениям об уточняемом земельном участке с кадастровым номером 23:42:0710001:160 :

1.	—

1. Сведения о характерных точках границ уточняемого земельного участка с кадастровым номером 23:42:0710001:156 :

Система координат МСК-23, зона 1 (23) Зона № 1

Обозначение характерных точек границ	Координаты, м				Метод определения координат	Формулы, примененные для расчета средней квадратической погрешности определения координат характерных точек границ (Mt), с подставленными в такие формулы значениями и итоговые (вычисленные) значения Mt, м	Описание закрепления точки
	содержатся в Едином государственном реестре недвижимости		определены в результате выполнения комплексных кадастровых работ				
	X	Y	X	Y			
1	2	3	4	5	6	7	8
н313У	—	—	658 178,95	1 328 065,71	Метод спутниковых геодезических измерений (определений)	√(0,1^2 + 0,1^2) = 0,10	—
862	—	—	658 178,51	1 328 086,12		0,10	
н375У	—	—	658 153,66	1 328 085,95		√(0,1^2 + 0,1^2) = 0,10	
н293У	—	—	658 153,80	1 328 065,95			
н313У	—	—	658 178,95	1 328 065,71			

2. Сведения о частях границ уточняемого земельного участка с кадастровым номером 23:42:0710001:156 :

Обозначение части границ		Горизонтальное проложение (S), м	Описание прохождения части границ	Сведения о согласовании местоположения границ (согласовано/спорное)
от т.	до т.			
1	2	3	4	5
н313У	862	20,41	—	согласовано
862	н375У	24,85		
н375У	н293У	20,00		
н293У	н313У	25,15		

3. Сведения о характеристиках уточняемого земельного участка с кадастровым номером 23:42:0710001:156 :

№ п/п	Наименование характеристики земельного участка	Значение характеристики
1	2	3
1.	Адрес земельного участка	—
1.1.	Сведения о местоположении земельного участка (при отсутствии адреса) в структурированном в соответствии с федеральной информационной адресной системой виде	Российская Федерация, Краснодарский край, Ейский р-н, Ейск г, Широчанка п, Спутник снт, уч 186
1.2.	Дополнительные сведения о местоположении земельного участка	—
2.	Площадь земельного участка ± величина погрешности определения (вычисления) площади (Р ± ΔР), м²	505 ± 8,00
3.	Формула, примененная для вычисления предельной погрешности определения площади земельного участка, с подставленными значениями и итоговые (вычисленные) значения	3,5*0,1*√(505) = 8
4.	Площадь земельного участка согласно сведениям Единого государственного реестра недвижимости (Ркад), м²	500,00
5.	Оценка расхождения Р и Ркад (Р - Ркад), м²	5
6.	Предельный минимальный и максимальный размеры земельного участка (Рмин и Рмакс), м²	Рмин = 300 Рмакс = —
7.	Вид (виды) разрешенного использования	Земельные участки садоводческих товариществ
7.1.	Дополнительные сведения об использовании земельного участка	—
8.	Кадастровый или иной государственный учетный номер (инвентарный) здания, сооружения, объекта незавершенного строительства, расположенного на земельном участке	—
9.	Сведения о земельных участках (землях общего пользования, территории общего пользования), посредством которых обеспечивается доступ	23:42:0710001:1036

1	2	3
10.	Иные сведения	Установление границ производилось на основании сведений, содержащихся на чертеже садово-огороднического товарищества «с/т «Спутник» с учетом фактической ситуации на местности. В результате уточнения описания местоположения границ ЗУ 23:42:0710001:156 произошло увеличение площади данного ЗУ в пределах минимального размера ЗУ, установленного ПЗЗ Ейского г/п Ейского р-на (в т.ч. не более 10 % от содержащейся в ЕГРН площади), что допускается в соответствии с п.2. ч.3 ст.42.8 Федерального закона от 24.07.2007 № 221-ФЗ. Доступ к ЗУ обеспечивается посредством ЗУ с КН 23:42:0710001:1036, который является ЗУ общего назначения на территории ведения гражданами садоводства для собственных нужд.

4. Пояснения к сведениям об уточняемом земельном участке с кадастровым номером 23:42:0710001:156 :

1.	—

1. Сведения о характерных точках границ уточняемого земельного участка с кадастровым номером 23:42:0710001:154 :

Система координат МСК-23, зона 1 (23) Зона № 1

Обозначение характерных точек границ	Координаты, м				Метод определения координат	Формулы, примененные для расчета средней квадратической погрешности определения координат характерных точек границ (Mt), с подставленными в такие формулы значениями и итоговые (вычисленные) значения Mt, м	Описание закрепления точки
	содержатся в Едином государственном реестре недвижимости		определены в результате выполнения комплексных кадастровых работ				
	X	Y	X	Y			
1	2	3	4	5	6	7	8
784	—	—	658 095,91	1 328 005,74	Метод спутниковых геодезических измерений (определений)	0,10	—
785	—	—	658 070,79	1 328 005,41			
н352У	—	—	658 071,09	1 327 985,27		√(0,1^2 + 0,1^2) = 0,10	
н448У	—	—	658 096,10	1 327 985,30			
784	—	—	658 095,91	1 328 005,74		0,10	

2. Сведения о частях границ уточняемого земельного участка с кадастровым номером 23:42:0710001:154 :

Обозначение части границ		Горизонтальное проложение (S), м	Описание прохождения части границ	Сведения о согласовании местоположения границ (согласовано/спорное)
от т.	до т.			
1	2	3	4	5
784	785	25,12	—	согласовано
785	н352У	20,14		
н352У	н448У	25,01		
н448У	784	20,44		

3. Сведения о характеристиках уточняемого земельного участка с кадастровым номером 23:42:0710001:154 :

№ п/п	Наименование характеристики земельного участка	Значение характеристики
1	2	3
1.	Адрес земельного участка	—
1.1.	Сведения о местоположении земельного участка (при отсутствии адреса) в структурированном в соответствии с федеральной информационной адресной системой виде	Российская Федерация, Краснодарский край, Ейск г, с/т "Спутник" тер, д 225
1.2.	Дополнительные сведения о местоположении земельного участка	—
2.	Площадь земельного участка ± величина погрешности определения (вычисления) площади (Р ± ΔР), м²	509 ± 8,00
3.	Формула, примененная для вычисления предельной погрешности определения площади земельного участка, с подставленными значениями и итоговые (вычисленные) значения	3,5*0,1*√(509) = 8
4.	Площадь земельного участка согласно сведениям Единого государственного реестра недвижимости (Ркад), м²	500,00
5.	Оценка расхождения Р и Ркад (Р - Ркад), м²	9
6.	Предельный минимальный и максимальный размеры земельного участка (Рмин и Рмакс), м²	Рмин = 300 Рмакс = —
7.	Вид (виды) разрешенного использования	Земельные участки садоводческих товариществ
7.1.	Дополнительные сведения об использовании земельного участка	—
8.	Кадастровый или иной государственный учетный номер (инвентарный) здания, сооружения, объекта незавершенного строительства, расположенного на земельном участке	—
9.	Сведения о земельных участках (землях общего пользования, территории общего пользования), посредством которых обеспечивается доступ	23:42:0710001:1036

1	2	3
10.	Иные сведения	Установление границ производилось на основании сведений, содержащихся на чертеже садово-огороднического товарищества «с/т «Спутник» с учетом фактической ситуации на местности. В результате уточнения описания местоположения границ ЗУ 23:42:0710001:154 произошло увеличение площади данного ЗУ в пределах минимального размера ЗУ, установленного ПЗЗ Ейского г/п Ейского р-на (в т.ч. не более 10 % от содержащейся в ЕГРН площади), что допускается в соответствии с п.2. ч.3 ст.42.8 Федерального закона от 24.07.2007 № 221-ФЗ. Доступ к ЗУ обеспечивается посредством ЗУ с КН 23:42:0710001:1036, который является ЗУ общего назначения на территории ведения гражданами садоводства для собственных нужд.

4. Пояснения к сведениям об уточняемом земельном участке с кадастровым номером 23:42:0710001:154 :

1.	—

1. Сведения о характерных точках границ уточняемого земельного участка с кадастровым номером 23:42:0710001:152 :

Система координат МСК-23, зона 1 (23) Зона № 1

Обозначение характерных точек границ	Координаты, м				Метод определения координат	Формулы, примененные для расчета средней квадратической погрешности определения координат характерных точек границ (Mt), с подставленными в такие формулы значениями и итоговые (вычисленные) значения Mt, м	Описание закрепления точки
	содержатся в Едином государственном реестре недвижимости		определены в результате выполнения комплексных кадастровых работ				
	X	Y	X	Y			
1	2	3	4	5	6	7	8
н322У	—	—	657 938,54	1 327 904,26	Метод спутниковых геодезических измерений (определений)	√(0,1^2 + 0,1^2) = 0,10	—
469	—	—	657 939,08	1 327 883,95		0,10	
468	—	—	657 963,70	1 327 884,34			
н390У	—	—	657 963,54	1 327 904,47		√(0,1^2 + 0,1^2) = 0,10	
н322У	—	—	657 938,54	1 327 904,26			

2. Сведения о частях границ уточняемого земельного участка с кадастровым номером 23:42:0710001:152 :

Обозначение части границ		Горизонтальное проложение (S), м	Описание прохождения части границ	Сведения о согласовании местоположения границ (согласовано/спорное)
от т.	до т.			
1	2	3	4	5
н322У	469	20,32	—	согласовано
469	468	24,62		
468	н390У	20,13		
н390У	н322У	25,00		

3. Сведения о характеристиках уточняемого земельного участка с кадастровым номером 23:42:0710001:152 :

№ п/п	Наименование характеристики земельного участка	Значение характеристики
1	2	3
1.	Адрес земельного участка	—
1.1.	Сведения о местоположении земельного участка (при отсутствии адреса) в структурированном в соответствии с федеральной информационной адресной системой виде	Российская Федерация, Краснодарский край, Ейск г, с/т "Спутник" тер, д 324
1.2.	Дополнительные сведения о местоположении земельного участка	—
2.	Площадь земельного участка ± величина погрешности определения (вычисления) площади (Р ± ΔР), м²	502 ± 8,00
3.	Формула, примененная для вычисления предельной погрешности определения площади земельного участка, с подставленными значениями и итоговые (вычисленные) значения	3,5*0,1*√(502) = 8
4.	Площадь земельного участка согласно сведениям Единого государственного реестра недвижимости (Ркад), м²	500,00
5.	Оценка расхождения Р и Ркад (Р - Ркад), м²	2
6.	Предельный минимальный и максимальный размеры земельного участка (Рмин и Рмакс), м²	Рмин = 300 Рмакс = —
7.	Вид (виды) разрешенного использования	Земельные участки садоводческих товариществ
7.1.	Дополнительные сведения об использовании земельного участка	—
8.	Кадастровый или иной государственный учетный номер (инвентарный) здания, сооружения, объекта незавершенного строительства, расположенного на земельном участке	23:42:0710001:993
9.	Сведения о земельных участках (землях общего пользования, территории общего пользования), посредством которых обеспечивается доступ	23:42:0710001:1036

1	2	3
10.	Иные сведения	Установление границ производилось на основании сведений, содержащихся на чертеже садово-огороднического товарищества «с/т «Спутник» с учетом фактической ситуации на местности. В результате уточнения описания местоположения границ ЗУ 23:42:0710001:152 произошло увеличение площади данного ЗУ в пределах минимального размера ЗУ, установленного ПЗЗ Ейского г/п Ейского р-на (в т.ч. не более 10 % от содержащейся в ЕГРН площади), что допускается в соответствии с п.2. ч.3 ст.42.8 Федерального закона от 24.07.2007 № 221-ФЗ. Доступ к ЗУ обеспечивается посредством ЗУ с КН 23:42:0710001:1036, который является ЗУ общего назначения на территории ведения гражданами садоводства для собственных нужд.

4. Пояснения к сведениям об уточняемом земельном участке с кадастровым номером 23:42:0710001:152 :

1.	—

1. Сведения о характерных точках границ уточняемого земельного участка с кадастровым номером 23:42:0710001:150 :

Система координат МСК-23, зона 1 (23) Зона № 1

Обозначение характерных точек границ	Координаты, м				Метод определения координат	Формулы, примененные для расчета средней квадратической погрешности определения координат характерных точек границ (Mt), с подставленными в такие формулы значениями и итоговые (вычисленные) значения Mt, м	Описание закрепления точки
	содержатся в Едином государственном реестре недвижимости		определены в результате выполнения комплексных кадастровых работ				
	X	Y	X	Y			
1	2	3	4	5	6	7	8
553	—	—	657 856,28	1 327 883,56	Метод спутниковых геодезических измерений (определений)	0,10	—
556	—	—	657 881,06	1 327 882,92			
н348У	—	—	657 880,81	1 327 904,05		√(0,1^2 + 0,1^2) = 0,10	
920	—	—	657 855,79	1 327 903,70		0,10	
919	—	—	657 855,79	1 327 901,16			
918	—	—	657 855,90	1 327 897,77			

1	2	3	4	5	6	7	8
553	—	—	657 856,28	1 327 883,56	Метод спутниковых геодезических измерений (определений)	0,10	—

2. Сведения о частях границ уточняемого земельного участка с кадастровым номером 23:42:0710001:150 :

Обозначение части границ		Горизонтальное проложение (S), м	Описание прохождения части границ	Сведения о согласовании местоположения границ (согласовано/спорное)
от т.	до т.			
1	2	3	4	5
553	556	24,79	—	согласовано
556	н348У	21,13		
н348У	920	25,02		
920	919	2,54		
919	918	3,39		
918	553	14,22		

3. Сведения о характеристиках уточняемого земельного участка с кадастровым номером 23:42:0710001:150 :

№ п/п	Наименование характеристики земельного участка	Значение характеристики
1	2	3
1.	Адрес земельного участка	—
1.1.	Сведения о местоположении земельного участка (при отсутствии адреса) в структурированном в соответствии с федеральной информационной адресной системой виде	Российская Федерация, Краснодарский край, Ейск г, с/т "Спутник" тер, уч 355
1.2.	Дополнительные сведения о местоположении земельного участка	—
2.	Площадь земельного участка ± величина погрешности определения (вычисления) площади (Р ± ΔР), м²	514 ± 8,00
3.	Формула, примененная для вычисления предельной погрешности определения площади земельного участка, с подставленными значениями и итоговые (вычисленные) значения	3,5*0,1*√(514) = 8
4.	Площадь земельного участка согласно сведениям Единого государственного реестра недвижимости (Ркад), м²	500,00
5.	Оценка расхождения Р и Ркад (Р - Ркад), м²	14
6.	Предельный минимальный и максимальный размеры земельного участка (Рмин и Рмакс), м²	Рмин = 300 Рмакс = —
7.	Вид (виды) разрешенного использования	Земельные участки садоводческих товариществ
7.1.	Дополнительные сведения об использовании земельного участка	—

1	2	3
8.	Кадастровый или иной государственный учетный номер (инвентарный) здания, сооружения, объекта незавершенного строительства, расположенного на земельном участке	—
9.	Сведения о земельных участках (землях общего пользования, территории общего пользования), посредством которых обеспечивается доступ	23:42:0710001:1036
10.	Иные сведения	Установление границ производилось на основании сведений, содержащихся на чертеже садово-огороднического товарищества «с/т «Спутник» с учетом фактической ситуации на местности. В результате уточнения описания местоположения границ ЗУ 23:42:0710001:150 произошло увеличение площади данного ЗУ в пределах минимального размера ЗУ, установленного ПЗЗ Ейского г/п Ейского р-на (в т.ч. не более 10 % от содержащейся в ЕГРН площади), что допускается в соответствии с п.2. ч.3 ст.42.8 Федерального закона от 24.07.2007 № 221-ФЗ. Доступ к ЗУ обеспечивается посредством ЗУ с КН 23:42:0710001:1036, который является ЗУ общего назначения на территории ведения гражданами садоводства для собственных нужд.

4. Пояснения к сведениям об уточняемом земельном участке с кадастровым номером 23:42:0710001:150 :

1.	—

1. Сведения о характерных точках границ уточняемого земельного участка с кадастровым номером 23:42:0710001:149 :

Система координат МСК-23, зона 1 (23) Зона № 1

Обозначение характерных точек границ	Координаты, м				Метод определения координат	Формулы, примененные для расчета средней квадратической погрешности определения координат характерных точек границ (Mt), с подставленными в такие формулы значениями и итоговые (вычисленные) значения Mt, м	Описание закрепления точки
	содержатся в Едином государственном реестре недвижимости		определены в результате выполнения комплексных кадастровых работ				
	X	Y	X	Y			
1	2	3	4	5	6	7	8
138	—	—	657 909,67	1 327 903,91	Метод спутниковых геодезических измерений (определений)	0,10	Угол забора (изгороди, ограды)
н294У	—	—	657 934,76	1 327 904,36		√(0,1^2 + 0,1^2) = 0,10	—
н383У	—	—	657 934,49	1 327 923,92			

1	2	3	4	5	6	7	8
н387У	—	—	657 909,32	1 327 924,13	Метод спутниковых геодезических измерений (определений)	√(0,1^2 + 0,1^2) = 0,10	—
138	—	—	657 909,67	1 327 903,91		0,10	Угол забора (изгороди, ограды)

2. Сведения о частях границ уточняемого земельного участка с кадастровым номером 23:42:0710001:149 :

Обозначение части границ		Горизонтальное проложение (S), м	Описание прохождения части границ	Сведения о согласовании местоположения границ (согласовано/спорное)
от т.	до т.			
1	2	3	4	5
138	н294У	25,09	—	согласовано
н294У	н383У	19,56		
н383У	н387У	25,17		
н387У	138	20,22		

3. Сведения о характеристиках уточняемого земельного участка с кадастровым номером 23:42:0710001:149 :

№ п/п	Наименование характеристики земельного участка	Значение характеристики
1	2	3
1.	Адрес земельного участка	—
1.1.	Сведения о местоположении земельного участка (при отсутствии адреса) в структурированном в соответствии с федеральной информационной адресной системой виде	Российская Федерация, Краснодарский край, Ейский р-н, Ейск г, Широчанка п, Спутник снт, д 323
1.2.	Дополнительные сведения о местоположении земельного участка	—
2.	Площадь земельного участка ± величина погрешности определения (вычисления) площади (Р ± ΔР), м²	500 ± 8,00
3.	Формула, примененная для вычисления предельной погрешности определения площади земельного участка, с подставленными значениями и итоговые (вычисленные) значения	3,5*0,1*√(500) = 8
4.	Площадь земельного участка согласно сведениям Единого государственного реестра недвижимости (Ркад), м²	500,00
5.	Оценка расхождения Р и Ркад (Р - Ркад), м²	0
6.	Предельный минимальный и максимальный размеры земельного участка (Рмин и Рмакс), м²	Рмин = 300 Рмакс = —
7.	Вид (виды) разрешенного использования	Земельные участки садоводческих товариществ
7.1.	Дополнительные сведения об использовании земельного участка	—

1	2	3
8.	Кадастровый или иной государственный учетный номер (инвентарный) здания, сооружения, объекта незавершенного строительства, расположенного на земельном участке	—
9.	Сведения о земельных участках (землях общего пользования, территории общего пользования), посредством которых обеспечивается доступ	23:42:0710001:1036
10.	Иные сведения	Установление границ производилось на основании сведений, содержащихся на чертеже садово-огороднического товарищества «с/т «Спутник» с учетом фактической ситуации на местности. В результате уточнения описания местоположения границ ЗУ 23:42:0710001:149, площадь данного ЗУ не изменилась по сравнению со сведениями о площади, содержащимися в ЕГРН. Доступ к ЗУ обеспечивается посредством ЗУ с КН 23:42:0710001:1036, который является ЗУ общего назначения на территории ведения гражданами садоводства для собственных нужд.

4. Пояснения к сведениям об уточняемом земельном участке с кадастровым номером 23:42:0710001:149 :

1.	—

1. Сведения о характерных точках границ уточняемого земельного участка с кадастровым номером 23:42:0710001:148 :

Система координат МСК-23, зона 1 (23) Зона № 1

Обозначение характерных точек границ	Координаты, м				Метод определения координат	Формулы, примененные для расчета средней квадратической погрешности определения координат характерных точек границ (Mt), с подставленными в такие формулы значениями и итоговые (вычисленные) значения Mt, м	Описание закрепления точки
	содержатся в Едином государственном реестре недвижимости		определены в результате выполнения комплексных кадастровых работ				
	X	Y	X	Y			
1	2	3	4	5	6	7	8
н368У	—	—	658 180,42	1 327 825,36	Метод спутниковых геодезических измерений (определений)	√(0,1^2 + 0,1^2) = 0,10	—
н409У	—	—	658 205,31	1 327 826,37			
738	—	—	658 205,50	1 327 846,37		0,10	
737	—	—	658 180,50	1 327 846,61			

1	2	3	4	5	6	7	8
н368У	—	—	658 180,42	1 327 825,36	Метод спутниковых геодезических измерений (определений)	√(0,1^2 + 0,1^2) = 0,10	—

2. Сведения о частях границ уточняемого земельного участка с кадастровым номером 23:42:0710001:148 :

Обозначение части границ		Горизонтальное проложение (S), м	Описание прохождения части границ	Сведения о согласовании местоположения границ (согласовано/спорное)
от т.	до т.			
1	2	3	4	5
н368У	н409У	24,91	—	согласовано
н409У	738	20,00		
738	737	25,00		
737	н368У	21,25		

3. Сведения о характеристиках уточняемого земельного участка с кадастровым номером 23:42:0710001:148 :

№ п/п	Наименование характеристики земельного участка	Значение характеристики
1	2	3
1.	Адрес земельного участка	—
1.1.	Сведения о местоположении земельного участка (при отсутствии адреса) в структурированном в соответствии с федеральной информационной адресной системой виде	Российская Федерация, Краснодарский край, Ейский р-н, Ейск г, Широчанка п, Спутник снт, уч 181
1.2.	Дополнительные сведения о местоположении земельного участка	—
2.	Площадь земельного участка ± величина погрешности определения (вычисления) площади (Р ± ΔР), м²	514 ± 8,00
3.	Формула, примененная для вычисления предельной погрешности определения площади земельного участка, с подставленными значениями и итоговые (вычисленные) значения	3,5*0,1*√(514) = 8
4.	Площадь земельного участка согласно сведениям Единого государственного реестра недвижимости (Ркад), м²	500,00
5.	Оценка расхождения Р и Ркад (Р - Ркад), м²	14
6.	Предельный минимальный и максимальный размеры земельного участка (Рмин и Рмакс), м²	Рмин = 300 Рмакс = —
7.	Вид (виды) разрешенного использования	Земельные участки садоводческих товариществ
7.1.	Дополнительные сведения об использовании земельного участка	—

1	2	3
8.	Кадастровый или иной государственный учетный номер (инвентарный) здания, сооружения, объекта незавершенного строительства, расположенного на земельном участке	—
9.	Сведения о земельных участках (землях общего пользования, территории общего пользования), посредством которых обеспечивается доступ	23:42:0710001:1036
10.	Иные сведения	Установление границ производилось на основании сведений, содержащихся на чертеже садово-огороднического товарищества «с/т «Спутник» с учетом фактической ситуации на местности. В результате уточнения описания местоположения границ ЗУ 23:42:0710001:148 произошло увеличение площади данного ЗУ в пределах минимального размера ЗУ, установленного ПЗЗ Ейского г/п Ейского р-на (в т.ч. не более 10 % от содержащейся в ЕГРН площади), что допускается в соответствии с п.2. ч.3 ст.42.8 Федерального закона от 24.07.2007 № 221-ФЗ. Доступ к ЗУ обеспечивается посредством ЗУ с КН 23:42:0710001:1036, который является ЗУ общего назначения на территории ведения гражданами садоводства для собственных нужд.

4. Пояснения к сведениям об уточняемом земельном участке с кадастровым номером 23:42:0710001:148 :

1.	—

1. Сведения о характерных точках границ уточняемого земельного участка с кадастровым номером 23:42:0710001:146 :

Система координат МСК-23, зона 1 (23) Зона № 1

Обозначение характерных точек границ	Координаты, м				Метод определения координат	Формулы, примененные для расчета средней квадратической погрешности определения координат характерных точек границ (Mt), с подставленными в такие формулы значениями и итоговые (вычисленные) значения Mt, м	Описание закрепления точки
	содержатся в Едином государственном реестре недвижимости		определены в результате выполнения комплексных кадастровых работ				
	X	Y	X	Y			
1	2	3	4	5	6	7	8
518	—	—	657 776,24	1 328 023,30	Метод спутниковых геодезических измерений (определений)	0,10	—
н344У	—	—	657 776,42	1 328 003,11		√(0,1^2 + 0,1^2) = 0,10	
539	—	—	657 801,42	1 328 003,11		0,10	Долговременный межевой знак

1	2	3	4	5	6	7	8
515	—	—	657 801,24	1 328 023,44	Метод спутниковых геодезических измерений (определений)	0,10	Временный межевой знак
518	—	—	657 776,24	1 328 023,30			—

2. Сведения о частях границ уточняемого земельного участка с кадастровым номером 23:42:0710001:146 :

Обозначение части границ		Горизонтальное проложение (S), м	Описание прохождения части границ	Сведения о согласовании местоположения границ (согласовано/спорное)
от т.	до т.			
1	2	3	4	5
518	н344У	20,19	—	согласовано
н344У	539	25,00		
539	515	20,33		
515	518	25,00		

3. Сведения о характеристиках уточняемого земельного участка с кадастровым номером 23:42:0710001:146 :

№ п/п	Наименование характеристики земельного участка	Значение характеристики
1	2	3
1.	Адрес земельного участка	—
1.1.	Сведения о местоположении земельного участка (при отсутствии адреса) в структурированном в соответствии с федеральной информационной адресной системой виде	Российская Федерация, Краснодарский край, Ейский р-н, Ейск г, Широчанка п, Спутник снт, д 397
1.2.	Дополнительные сведения о местоположении земельного участка	—
2.	Площадь земельного участка ± величина погрешности определения (вычисления) площади (Р ± ΔР), м²	507 ± 8,00
3.	Формула, примененная для вычисления предельной погрешности определения площади земельного участка, с подставленными значениями и итоговые (вычисленные) значения	3,5*0,1*√(507) = 8
4.	Площадь земельного участка согласно сведениям Единого государственного реестра недвижимости (Ркад), м²	500,00
5.	Оценка расхождения Р и Ркад (Р - Ркад), м²	7
6.	Предельный минимальный и максимальный размеры земельного участка (Рмин и Рмакс), м²	Рмин = 300 Рмакс = —
7.	Вид (виды) разрешенного использования	Земельные участки садоводческих товариществ
7.1.	Дополнительные сведения об использовании земельного участка	—

1	2	3
8.	Кадастровый или иной государственный учетный номер (инвентарный) здания, сооружения, объекта незавершенного строительства, расположенного на земельном участке	—
9.	Сведения о земельных участках (землях общего пользования, территории общего пользования), посредством которых обеспечивается доступ	23:42:0710001:1036
10.	Иные сведения	Установление границ производилось на основании сведений, содержащихся на чертеже садово-огороднического товарищества «с/т «Спутник» с учетом фактической ситуации на местности. В результате уточнения описания местоположения границ ЗУ 23:42:0710001:146 произошло увеличение площади данного ЗУ в пределах минимального размера ЗУ, установленного ПЗЗ Ейского г/п Ейского р-на (в т.ч. не более 10 % от содержащейся в ЕГРН площади), что допускается в соответствии с п.2. ч.3 ст.42.8 Федерального закона от 24.07.2007 № 221-ФЗ. Доступ к ЗУ обеспечивается посредством ЗУ с КН 23:42:0710001:1036, который является ЗУ общего назначения на территории ведения гражданами садоводства для собственных нужд.

4. Пояснения к сведениям об уточняемом земельном участке с кадастровым номером 23:42:0710001:146 :

1.	—

1. Сведения о характерных точках границ уточняемого земельного участка с кадастровым номером 23:42:0710001:145 :

Система координат МСК-23, зона 1 (23) Зона № 1

Обозначение характерных точек границ	Координаты, м				Метод определения координат	Формулы, примененные для расчета средней квадратической погрешности определения координат характерных точек границ (Mt), с подставленными в такие формулы значениями и итоговые (вычисленные) значения Mt, м	Описание закрепления точки
	содержатся в Едином государственном реестре недвижимости		определены в результате выполнения комплексных кадастровых работ				
	X	Y	X	Y			
1	2	3	4	5	6	7	8
767	—	—	658 233,40	1 328 026,38	Метод спутниковых геодезических измерений (определений)	0,10	Временный межевой знак
841	—	—	658 233,26	1 328 046,11			—
840	—	—	658 208,18	1 328 045,97			

1	2	3	4	5	6	7	8
н397У	—	—	658 208,29	1 328 025,97	Метод спутниковых геодезических измерений (определений)	√(0,1^2 + 0,1^2) = 0,10	—
767	—	—	658 233,40	1 328 026,38		0,10	Временный межевой знак

2. Сведения о частях границ уточняемого земельного участка с кадастровым номером 23:42:0710001:145 :

Обозначение части границ		Горизонтальное проложение (S), м	Описание прохождения части границ	Сведения о согласовании местоположения границ (согласовано/спорное)
от т.	до т.			
1	2	3	4	5
767	841	19,73	—	согласовано
841	840	25,08		
840	н397У	20,00		
н397У	767	25,11		

3. Сведения о характеристиках уточняемого земельного участка с кадастровым номером 23:42:0710001:145 :

№ п/п	Наименование характеристики земельного участка	Значение характеристики
1	2	3
1.	Адрес земельного участка	—
1.1.	Сведения о местоположении земельного участка (при отсутствии адреса) в структурированном в соответствии с федеральной информационной адресной системой виде	Российская Федерация, Краснодарский край, Ейский р-н, Ейск г, Широчанка п, Спутник снт, д 160
1.2.	Дополнительные сведения о местоположении земельного участка	—
2.	Площадь земельного участка ± величина погрешности определения (вычисления) площади (Р ± ΔР), м²	499 ± 8,00
3.	Формула, примененная для вычисления предельной погрешности определения площади земельного участка, с подставленными значениями и итоговые (вычисленные) значения	3,5*0,1*√(499) = 8
4.	Площадь земельного участка согласно сведениям Единого государственного реестра недвижимости (Ркад), м²	500,00
5.	Оценка расхождения Р и Ркад (Р - Ркад), м²	1
6.	Предельный минимальный и максимальный размеры земельного участка (Рмин и Рмакс), м²	Рмин = 300 Рмакс = —
7.	Вид (виды) разрешенного использования	Земельные участки садоводческих товариществ
7.1.	Дополнительные сведения об использовании земельного участка	—

1	2	3
8.	Кадастровый или иной государственный учетный номер (инвентарный) здания, сооружения, объекта незавершенного строительства, расположенного на земельном участке	—
9.	Сведения о земельных участках (землях общего пользования, территории общего пользования), посредством которых обеспечивается доступ	23:42:0710001:1036
10.	Иные сведения	Установление границ производилось на основании сведений, содержащихся на чертеже садово-огороднического товарищества «с/т «Спутник» с учетом фактической ситуации на местности. В результате уточнения описания местоположения границ ЗУ 23:42:0710001:145 произошло уменьшение площади данного ЗУ в пределах минимального размера ЗУ, установленного ПЗЗ Ейского г/п Ейского р-на (в т.ч. менее 10 % от содержащейся в ЕГРН площади), что допускается в соответствии с п.2. ч.3 ст.42.8 Федерального закона от 24.07.2007 № 221-ФЗ. Доступ к ЗУ обеспечивается посредством ЗУ с КН 23:42:0710001:1036, который является ЗУ общего назначения на территории ведения гражданами садоводства для собственных нужд.

4. Пояснения к сведениям об уточняемом земельном участке с кадастровым номером 23:42:0710001:145 :

1.	—

1. Сведения о характерных точках границ уточняемого земельного участка с кадастровым номером 23:42:0710001:144 :

Система координат МСК-23, зона 1 (23) Зона № 1

Обозначение характерных точек границ	Координаты, м				Метод определения координат	Формулы, примененные для расчета средней квадратической погрешности определения координат характерных точек границ (Mt), с подставленными в такие формулы значениями и итоговые (вычисленные) значения Mt, м	Описание закрепления точки
	содержатся в Едином государственном реестре недвижимости		определены в результате выполнения комплексных кадастровых работ				
	X	Y	X	Y			
1	2	3	4	5	6	7	8
475	—	—	658 342,05	1 327 987,70	Метод спутниковых геодезических измерений (определений)	0,10	—
379	—	—	658 367,01	1 327 988,00			
н338У	—	—	658 366,77	1 328 008,00		√(0,1^2 + 0,1^2) = 0,10	

1	2	3	4	5	6	7	8
476	—	—	658 341,83	1 328 007,70	Метод спутниковых геодезических измерений (определений)	0,10	—
475	—	—	658 342,05	1 327 987,70			

2. Сведения о частях границ уточняемого земельного участка с кадастровым номером 23:42:0710001:144 :

Обозначение части границ		Горизонтальное проложение (S), м	Описание прохождения части границ	Сведения о согласовании местоположения границ (согласовано/спорное)
от т.	до т.			
1	2	3	4	5
475	379	24,96	—	согласовано
379	н338У	20,00		
н338У	476	24,94		
476	475	20,00		

3. Сведения о характеристиках уточняемого земельного участка с кадастровым номером 23:42:0710001:144 :

№ п/п	Наименование характеристики земельного участка	Значение характеристики
1	2	3
1.	Адрес земельного участка	—
1.1.	Сведения о местоположении земельного участка (при отсутствии адреса) в структурированном в соответствии с федеральной информационной адресной системой виде	Российская Федерация, Краснодарский край, Ейский р-н, Широчанский с/о, с/т "Спутник" тер, д 75
1.2.	Дополнительные сведения о местоположении земельного участка	—
2.	Площадь земельного участка ± величина погрешности определения (вычисления) площади (Р ± ΔР), м²	499 ± 8,00
3.	Формула, примененная для вычисления предельной погрешности определения площади земельного участка, с подставленными значениями и итоговые (вычисленные) значения	3,5*0,1*√(499) = 8
4.	Площадь земельного участка согласно сведениям Единого государственного реестра недвижимости (Ркад), м²	500,00
5.	Оценка расхождения Р и Ркад (Р - Ркад), м²	1
6.	Предельный минимальный и максимальный размеры земельного участка (Рмин и Рмакс), м²	Рмин = 300 Рмакс = —
7.	Вид (виды) разрешенного использования	Земельные участки садоводческих товариществ
7.1.	Дополнительные сведения об использовании земельного участка	—

1	2	3
8.	Кадастровый или иной государственный учетный номер (инвентарный) здания, сооружения, объекта незавершенного строительства, расположенного на земельном участке	—
9.	Сведения о земельных участках (землях общего пользования, территории общего пользования), посредством которых обеспечивается доступ	23:42:0710001:1036
10.	Иные сведения	Установление границ производилось на основании сведений, содержащихся на чертеже садово-огороднического товарищества «с/т «Спутник» с учетом фактической ситуации на местности. В результате уточнения описания местоположения границ ЗУ 23:42:0710001:144 произошло уменьшение площади данного ЗУ в пределах минимального размера ЗУ, установленного ПЗЗ Ейского г/п Ейского р-на (в т.ч. менее 10 % от содержащейся в ЕГРН площади), что допускается в соответствии с п.2. ч.3 ст.42.8 Федерального закона от 24.07.2007 № 221-ФЗ. Доступ к ЗУ обеспечивается посредством ЗУ с КН 23:42:0710001:1036, который является ЗУ общего назначения на территории ведения гражданами садоводства для собственных нужд.

4. Пояснения к сведениям об уточняемом земельном участке с кадастровым номером 23:42:0710001:144 :

1.	—

1. Сведения о характерных точках границ уточняемого земельного участка с кадастровым номером 23:42:0710001:138 :

Система координат МСК-23, зона 1 (23) Зона № 1

Обозначение характерных точек границ	Координаты, м				Метод определения координат	Формулы, примененные для расчета средней квадратической погрешности определения координат характерных точек границ (Mt), с подставленными в такие формулы значениями и итоговые (вычисленные) значения Mt, м	Описание закрепления точки
	содержатся в Едином государственном реестре недвижимости		определены в результате выполнения комплексных кадастровых работ				
	X	Y	X	Y			
1	2	3	4	5	6	7	8
883	—	—	657 962,83	1 328 084,52	Метод спутниковых геодезических измерений (определений)	0,10	Долговременный межевой знак
н284У	—	—	657 937,83	1 328 084,47		√(0,1^2 + 0,1^2) = 0,10	—
н418У	—	—	657 937,87	1 328 064,47			

1	2	3	4	5	6	7	8
н456У	—	—	657 962,87	1 328 064,52	Метод спутниковых геодезических измерений (определений)	√(0,1^2 + 0,1^2) = 0,10	—
883	—	—	657 962,83	1 328 084,52		0,10	Долговременный межевой знак

2. Сведения о частях границ уточняемого земельного участка с кадастровым номером 23:42:0710001:138 :

Обозначение части границ		Горизонтальное проложение (S), м	Описание прохождения части границ	Сведения о согласовании местоположения границ (согласовано/спорное)
от т.	до т.			
1	2	3	4	5
883	н284У	25,00	—	согласовано
н284У	н418У	20,00		
н418У	н456У	25,00		
н456У	883	20,00		

3. Сведения о характеристиках уточняемого земельного участка с кадастровым номером 23:42:0710001:138 :

№ п/п	Наименование характеристики земельного участка	Значение характеристики
1	2	3
1.	Адрес земельного участка	—
1.1.	Сведения о местоположении земельного участка (при отсутствии адреса) в структурированном в соответствии с федеральной информационной адресной системой виде	Российская Федерация, Краснодарский край, Ейский р-н, Ейск г, Широчанка п, Спутник снт, уч 306
1.2.	Дополнительные сведения о местоположении земельного участка	—
2.	Площадь земельного участка ± величина погрешности определения (вычисления) площади (Р ± ΔР), м²	500 ± 8,00
3.	Формула, примененная для вычисления предельной погрешности определения площади земельного участка, с подставленными значениями и итоговые (вычисленные) значения	3,5*0,1*√(500) = 8
4.	Площадь земельного участка согласно сведениям Единого государственного реестра недвижимости (Ркад), м²	500,00
5.	Оценка расхождения Р и Ркад (Р - Ркад), м²	0
6.	Предельный минимальный и максимальный размеры земельного участка (Рмин и Рмакс), м²	Рмин = 300 Рмакс = —
7.	Вид (виды) разрешенного использования	Земельные участки садоводческих товариществ
7.1.	Дополнительные сведения об использовании земельного участка	—

1	2	3
8.	Кадастровый или иной государственный учетный номер (инвентарный) здания, сооружения, объекта незавершенного строительства, расположенного на земельном участке	—
9.	Сведения о земельных участках (землях общего пользования, территории общего пользования), посредством которых обеспечивается доступ	23:42:0710001:1036
10.	Иные сведения	Установление границ производилось на основании сведений, содержащихся на чертеже садово-огороднического товарищества «с/т «Спутник» с учетом фактической ситуации на местности. В результате уточнения описания местоположения границ ЗУ 23:42:0710001:138, площадь данного ЗУ не изменилась по сравнению со сведениями о площади, содержащимися в ЕГРН. Доступ к ЗУ обеспечивается посредством ЗУ с КН 23:42:0710001:1036, который является ЗУ общего назначения на территории ведения гражданами садоводства для собственных нужд.

4. Пояснения к сведениям об уточняемом земельном участке с кадастровым номером 23:42:0710001:138 :

1.	—

1. Сведения о характерных точках границ уточняемого земельного участка с кадастровым номером 23:42:0710001:137 :

Система координат МСК-23, зона 1 (23) Зона № 1

Обозначение характерных точек границ	Координаты, м				Метод определения координат	Формулы, примененные для расчета средней квадратической погрешности определения координат характерных точек границ (Mt), с подставленными в такие формулы значениями и итоговые (вычисленные) значения Mt, м	Описание закрепления точки
	содержатся в Едином государственном реестре недвижимости		определены в результате выполнения комплексных кадастровых работ				
	X	Y	X	Y			
1	2	3	4	5	6	7	8
577	—	—	657 934,37	1 328 024,09	Метод спутниковых геодезических измерений (определений)	0,10	Закрепление отсутствует
354	—	—	657 909,25	1 328 024,00			—
332	—	—	657 909,15	1 328 004,00			
829	—	—	657 934,19	1 328 004,09			

1	2	3	4	5	6	7	8
577	—	—	657 934,37	1 328 024,09	Метод спутниковых геодезических измерений (определений)	0,10	Закрепление отсутствует

2. Сведения о частях границ уточняемого земельного участка с кадастровым номером 23:42:0710001:137 :

Обозначение части границ		Горизонтальное проложение (S), м	Описание прохождения части границ	Сведения о согласовании местоположения границ (согласовано/спорное)
от т.	до т.			
1	2	3	4	5
577	354	25,12	—	согласовано
354	332	20,00		
332	829	25,04		
829	577	20,00		

3. Сведения о характеристиках уточняемого земельного участка с кадастровым номером 23:42:0710001:137 :

№ п/п	Наименование характеристики земельного участка	Значение характеристики
1	2	3
1.	Адрес земельного участка	—
1.1.	Сведения о местоположении земельного участка (при отсутствии адреса) в структурированном в соответствии с федеральной информационной адресной системой виде	Российская Федерация, Краснодарский край, Ейский р-н, Ейск г, Широчанка п, Спутник снт, д 313
1.2.	Дополнительные сведения о местоположении земельного участка	—
2.	Площадь земельного участка ± величина погрешности определения (вычисления) площади (Р ± ΔР), м²	502 ± 8,00
3.	Формула, примененная для вычисления предельной погрешности определения площади земельного участка, с подставленными значениями и итоговые (вычисленные) значения	3,5*0,1*√(502) = 8
4.	Площадь земельного участка согласно сведениям Единого государственного реестра недвижимости (Ркад), м²	500,00
5.	Оценка расхождения Р и Ркад (Р - Ркад), м²	2
6.	Предельный минимальный и максимальный размеры земельного участка (Рмин и Рмакс), м²	Рмин = 300 Рмакс = —
7.	Вид (виды) разрешенного использования	Земельные участки садоводческих товариществ
7.1.	Дополнительные сведения об использовании земельного участка	—

1	2	3
8.	Кадастровый или иной государственный учетный номер (инвентарный) здания, сооружения, объекта незавершенного строительства, расположенного на земельном участке	—
9.	Сведения о земельных участках (землях общего пользования, территории общего пользования), посредством которых обеспечивается доступ	23:42:0710001:1036
10.	Иные сведения	Установление границ производилось на основании сведений, содержащихся на чертеже садово-огороднического товарищества «с/т «Спутник» с учетом фактической ситуации на местности. В результате уточнения описания местоположения границ ЗУ 23:42:0710001:137 произошло увеличение площади данного ЗУ в пределах минимального размера ЗУ, установленного ПЗЗ Ейского г/п Ейского р-на (в т.ч. не более 10 % от содержащейся в ЕГРН площади), что допускается в соответствии с п.2. ч.3 ст.42.8 Федерального закона от 24.07.2007 № 221-ФЗ. Доступ к ЗУ обеспечивается посредством ЗУ с КН 23:42:0710001:1036, который является ЗУ общего назначения на территории ведения гражданами садоводства для собственных нужд.

4. Пояснения к сведениям об уточняемом земельном участке с кадастровым номером 23:42:0710001:137 :

1.	—

1. Сведения о характерных точках границ уточняемого земельного участка с кадастровым номером 23:42:0710001:134 :

Система координат МСК-23, зона 1 (23) Зона № 1

Обозначение характерных точек границ	Координаты, м				Метод определения координат	Формулы, примененные для расчета средней квадратической погрешности определения координат характерных точек границ (Mt), с подставленными в такие формулы значениями и итоговые (вычисленные) значения Mt, м	Описание закрепления точки
	содержатся в Едином государственном реестре недвижимости		определены в результате выполнения комплексных кадастровых работ				
	X	Y	X	Y			
1	2	3	4	5	6	7	8
809	—	—	657 949,45	1 327 818,03	Метод спутниковых геодезических измерений (определений)	0,10	—
808	—	—	657 949,40	1 327 797,58			
146	—	—	657 974,31	1 327 798,32			

1	2	3	4	5	6	7	8
145	—	—	657 973,84	1 327 818,53	Метод спутниковых геодезических измерений (определений)	0,10	—
809	—	—	657 949,45	1 327 818,03			

2. Сведения о частях границ уточняемого земельного участка с кадастровым номером 23:42:0710001:134 :

Обозначение части границ		Горизонтальное проложение (S), м	Описание прохождения части границ	Сведения о согласовании местоположения границ (согласовано/спорное)
от т.	до т.			
1	2	3	4	5
809	808	20,45	—	согласовано
808	146	24,92		
146	145	20,22		
145	809	24,40		

3. Сведения о характеристиках уточняемого земельного участка с кадастровым номером 23:42:0710001:134 :

№ п/п	Наименование характеристики земельного участка	Значение характеристики
1	2	3
1.	Адрес земельного участка	—
1.1.	Сведения о местоположении земельного участка (при отсутствии адреса) в структурированном в соответствии с федеральной информационной адресной системой виде	Российская Федерация, Краснодарский край, Ейский р-н, Ейск г, Широчанка п, Спутник снт, уч 414
1.2.	Дополнительные сведения о местоположении земельного участка	—
2.	Площадь земельного участка ± величина погрешности определения (вычисления) площади (Р ± ΔР), м²	501 ± 8,00
3.	Формула, примененная для вычисления предельной погрешности определения площади земельного участка, с подставленными значениями и итоговые (вычисленные) значения	3,5*0,1*√(501) = 8
4.	Площадь земельного участка согласно сведениям Единого государственного реестра недвижимости (Ркад), м²	500,00
5.	Оценка расхождения Р и Ркад (Р - Ркад), м²	1
6.	Предельный минимальный и максимальный размеры земельного участка (Рмин и Рмакс), м²	Рмин = 300 Рмакс = —
7.	Вид (виды) разрешенного использования	Земельные участки садоводческих товариществ
7.1.	Дополнительные сведения об использовании земельного участка	—

1	2	3
8.	Кадастровый или иной государственный учетный номер (инвентарный) здания, сооружения, объекта незавершенного строительства, расположенного на земельном участке	—
9.	Сведения о земельных участках (землях общего пользования, территории общего пользования), посредством которых обеспечивается доступ	23:42:0710001:1036
10.	Иные сведения	Установление границ производилось на основании сведений, содержащихся на чертеже садово-огороднического товарищества «с/т «Спутник» с учетом фактической ситуации на местности. В результате уточнения описания местоположения границ ЗУ 23:42:0710001:134 произошло увеличение площади данного ЗУ в пределах минимального размера ЗУ, установленного ПЗЗ Ейского г/п Ейского р-на (в т.ч. не более 10 % от содержащейся в ЕГРН площади), что допускается в соответствии с п.2. ч.3 ст.42.8 Федерального закона от 24.07.2007 № 221-ФЗ. Доступ к ЗУ обеспечивается посредством ЗУ с КН 23:42:0710001:1036, который является ЗУ общего назначения на территории ведения гражданами садоводства для собственных нужд.

4. Пояснения к сведениям об уточняемом земельном участке с кадастровым номером 23:42:0710001:134 :

1.	—

1. Сведения о характерных точках границ уточняемого земельного участка с кадастровым номером 23:42:0710001:130 :

Система координат МСК-23, зона 1 (23) Зона № 1

Обозначение характерных точек границ	Координаты, м				Метод определения координат	Формулы, примененные для расчета средней квадратической погрешности определения координат характерных точек границ (Mt), с подставленными в такие формулы значениями и итоговые (вычисленные) значения Mt, м	Описание закрепления точки
	содержатся в Едином государственном реестре недвижимости		определены в результате выполнения комплексных кадастровых работ				
	X	Y	X	Y			
1	2	3	4	5	6	7	8
н407У	—	—	657 909,58	1 327 943,97	Метод спутниковых геодезических измерений (определений)	√(0,1^2 + 0,1^2) = 0,10	—
836	—	—	657 909,25	1 327 963,99		0,10	
н298У	—	—	657 884,49	1 327 963,84		√(0,1^2 + 0,1^2) = 0,10	

1	2	3	4	5	6	7	8
н372У	—	—	657 884,27	1 327 943,99	Метод спутниковых геодезических измерений (определений)	√(0,1^2 + 0,1^2) = 0,10	—
н407У	—	—	657 909,58	1 327 943,97			

2. Сведения о частях границ уточняемого земельного участка с кадастровым номером 23:42:0710001:130 :

Обозначение части границ		Горизонтальное проложение (S), м	Описание прохождения части границ	Сведения о согласовании местоположения границ (согласовано/спорное)
от т.	до т.			
1	2	3	4	5
н407У	836	20,02	—	согласовано
836	н298У	24,76		
н298У	н372У	19,85		
н372У	н407У	25,31		

3. Сведения о характеристиках уточняемого земельного участка с кадастровым номером 23:42:0710001:130 :

№ п/п	Наименование характеристики земельного участка	Значение характеристики
1	2	3
1.	Адрес земельного участка	—
1.1.	Сведения о местоположении земельного участка (при отсутствии адреса) в структурированном в соответствии с федеральной информационной адресной системой виде	Российская Федерация, Краснодарский край, Ейский р-н, Ейск г, Широчанка п, Спутник снт, д 348
1.2.	Дополнительные сведения о местоположении земельного участка	—
2.	Площадь земельного участка ± величина погрешности определения (вычисления) площади (Р ± ΔР), м²	499 ± 8,00
3.	Формула, примененная для вычисления предельной погрешности определения площади земельного участка, с подставленными значениями и итоговые (вычисленные) значения	3,5*0,1*√(499) = 8
4.	Площадь земельного участка согласно сведениям Единого государственного реестра недвижимости (Ркад), м²	500,00
5.	Оценка расхождения Р и Ркад (Р - Ркад), м²	1
6.	Предельный минимальный и максимальный размеры земельного участка (Рмин и Рмакс), м²	Рмин = 300 Рмакс = —
7.	Вид (виды) разрешенного использования	Земельные участки садоводческих товариществ
7.1.	Дополнительные сведения об использовании земельного участка	—

1	2	3
8.	Кадастровый или иной государственный учетный номер (инвентарный) здания, сооружения, объекта незавершенного строительства, расположенного на земельном участке	—
9.	Сведения о земельных участках (землях общего пользования, территории общего пользования), посредством которых обеспечивается доступ	23:42:0710001:1036
10.	Иные сведения	Установление границ производилось на основании сведений, содержащихся на чертеже садово-огороднического товарищества «с/т «Спутник» с учетом фактической ситуации на местности. В результате уточнения описания местоположения границ ЗУ 23:42:0710001:130 произошло уменьшение площади данного ЗУ в пределах минимального размера ЗУ, установленного ПЗЗ Ейского г/п Ейского р-на (в т.ч. менее 10 % от содержащейся в ЕГРН площади), что допускается в соответствии с п.2. ч.3 ст.42.8 Федерального закона от 24.07.2007 № 221-ФЗ. Доступ к ЗУ обеспечивается посредством ЗУ с КН 23:42:0710001:1036, который является ЗУ общего назначения на территории ведения гражданами садоводства для собственных нужд.

4. Пояснения к сведениям об уточняемом земельном участке с кадастровым номером 23:42:0710001:130 :

1.	—

1. Сведения о характерных точках границ уточняемого земельного участка с кадастровым номером 23:42:0710001:129 :

Система координат МСК-23, зона 1 (23) Зона № 1

Обозначение характерных точек границ	Координаты, м				Метод определения координат	Формулы, примененные для расчета средней квадратической погрешности определения координат характерных точек границ (Mt), с подставленными в такие формулы значениями и итоговые (вычисленные) значения Mt, м	Описание закрепления точки
	содержатся в Едином государственном реестре недвижимости		определены в результате выполнения комплексных кадастровых работ				
	X	Y	X	Y			
1	2	3	4	5	6	7	8
786	—	—	658 425,58	1 327 908,40	Метод спутниковых геодезических измерений (определений)	0,10	Закрепление отсутствует
701	—	—	658 450,58	1 327 908,54			
703	—	—	658 450,43	1 327 928,64			Угол забора (изгороди, ограды)

1	2	3	4	5	6	7	8
н329У	—	—	658 425,43	1 327 928,45	Метод спутниковых геодезических измерений (определений)	√(0,1^2 + 0,1^2) = 0,10	—
786	—	—	658 425,58	1 327 908,40		0,10	Закрепление отсутствует

2. Сведения о частях границ уточняемого земельного участка с кадастровым номером 23:42:0710001:129 :

Обозначение части границ		Горизонтальное проложение (S), м	Описание прохождения части границ	Сведения о согласовании местоположения границ (согласовано/спорное)
от т.	до т.			
1	2	3	4	5
786	701	25,00	—	согласовано
701	703	20,10		
703	н329У	25,00		
н329У	786	20,05		

3. Сведения о характеристиках уточняемого земельного участка с кадастровым номером 23:42:0710001:129 :

№ п/п	Наименование характеристики земельного участка	Значение характеристики
1	2	3
1.	Адрес земельного участка	—
1.1.	Сведения о местоположении земельного участка (при отсутствии адреса) в структурированном в соответствии с федеральной информационной адресной системой виде	Российская Федерация, Краснодарский край, Ейский р-н, Ейск г, Широчанка п, Спутник снт, д 52
1.2.	Дополнительные сведения о местоположении земельного участка	—
2.	Площадь земельного участка ± величина погрешности определения (вычисления) площади (Р ± ΔР), м²	502 ± 8,00
3.	Формула, примененная для вычисления предельной погрешности определения площади земельного участка, с подставленными значениями и итоговые (вычисленные) значения	3,5*0,1*√(502) = 8
4.	Площадь земельного участка согласно сведениям Единого государственного реестра недвижимости (Ркад), м²	500,00
5.	Оценка расхождения Р и Ркад (Р - Ркад), м²	2
6.	Предельный минимальный и максимальный размеры земельного участка (Рмин и Рмакс), м²	Рмин = 300 Рмакс = —
7.	Вид (виды) разрешенного использования	Земельные участки садоводческих товариществ
7.1.	Дополнительные сведения об использовании земельного участка	—

1	2	3
8.	Кадастровый или иной государственный учетный номер (инвентарный) здания, сооружения, объекта незавершенного строительства, расположенного на земельном участке	23:42:0710001:494
9.	Сведения о земельных участках (землях общего пользования, территории общего пользования), посредством которых обеспечивается доступ	23:42:0710001:1036
10.	Иные сведения	Установление границ производилось на основании сведений, содержащихся на чертеже садово-огороднического товарищества «с/т «Спутник» с учетом фактической ситуации на местности. В результате уточнения описания местоположения границ ЗУ 23:42:0710001:129 произошло увеличение площади данного ЗУ в пределах минимального размера ЗУ, установленного ПЗЗ Ейского г/п Ейского р-на (в т.ч. не более 10 % от содержащейся в ЕГРН площади), что допускается в соответствии с п.2. ч.3 ст.42.8 Федерального закона от 24.07.2007 № 221-ФЗ. Доступ к ЗУ обеспечивается посредством ЗУ с КН 23:42:0710001:1036, который является ЗУ общего назначения на территории ведения гражданами садоводства для собственных нужд.

4. Пояснения к сведениям об уточняемом земельном участке с кадастровым номером 23:42:0710001:129 :

1.	—

1. Сведения о характерных точках границ уточняемого земельного участка с кадастровым номером 23:42:0710001:128 :

Система координат МСК-23, зона 1 (23) Зона № 1

Обозначение характерных точек границ	Координаты, м				Метод определения координат	Формулы, примененные для расчета средней квадратической погрешности определения координат характерных точек границ (Mt), с подставленными в такие формулы значениями и итоговые (вычисленные) значения Mt, м	Описание закрепления точки
	содержатся в Едином государственном реестре недвижимости		определены в результате выполнения комплексных кадастровых работ				
	X	Y	X	Y			
1	2	3	4	5	6	7	8
н269У	—	—	657 988,63	1 327 965,19	Метод спутниковых геодезических измерений (определений)	√(0,1^2 + 0,1^2) = 0,10	—
714	—	—	657 963,64	1 327 964,36		0,10	
713	—	—	657 963,39	1 327 944,36			

1	2	3	4	5	6	7	8
793	—	—	657 988,64	1 327 944,54	Метод спутниковых геодезических измерений (определений)	0,10	—
н269У	—	—	657 988,63	1 327 965,19		√(0,1^2 + 0,1^2) = 0,10	

2. Сведения о частях границ уточняемого земельного участка с кадастровым номером 23:42:0710001:128 :

Обозначение части границ		Горизонтальное проложение (S), м	Описание прохождения части границ	Сведения о согласовании местоположения границ (согласовано/спорное)
от т.	до т.			
1	2	3	4	5
н269У	714	25,00	—	согласовано
714	713	20,00		
713	793	25,25		
793	н269У	20,65		

3. Сведения о характеристиках уточняемого земельного участка с кадастровым номером 23:42:0710001:128 :

№ п/п	Наименование характеристики земельного участка	Значение характеристики
1	2	3
1.	Адрес земельного участка	—
1.1.	Сведения о местоположении земельного участка (при отсутствии адреса) в структурированном в соответствии с федеральной информационной адресной системой виде	Российская Федерация, Краснодарский край, Ейский р-н, Ейск г, Широчанка п, Спутник снт, уч 289
1.2.	Дополнительные сведения о местоположении земельного участка	—
2.	Площадь земельного участка ± величина погрешности определения (вычисления) площади (Р ± ΔР), м²	510 ± 8,00
3.	Формула, примененная для вычисления предельной погрешности определения площади земельного участка, с подставленными значениями и итоговые (вычисленные) значения	3,5*0,1*√(510) = 8
4.	Площадь земельного участка согласно сведениям Единого государственного реестра недвижимости (Ркад), м²	500,00
5.	Оценка расхождения Р и Ркад (Р - Ркад), м²	10
6.	Предельный минимальный и максимальный размеры земельного участка (Рмин и Рмакс), м²	Рмин = 300 Рмакс = —
7.	Вид (виды) разрешенного использования	Земельные участки садоводческих товариществ
7.1.	Дополнительные сведения об использовании земельного участка	—

1	2	3
8.	Кадастровый или иной государственный учетный номер (инвентарный) здания, сооружения, объекта незавершенного строительства, расположенного на земельном участке	—
9.	Сведения о земельных участках (землях общего пользования, территории общего пользования), посредством которых обеспечивается доступ	23:42:0710001:1036
10.	Иные сведения	Установление границ производилось на основании сведений, содержащихся на чертеже садово-огороднического товарищества «с/т «Спутник» с учетом фактической ситуации на местности. В результате уточнения описания местоположения границ ЗУ 23:42:0710001:128 произошло увеличение площади данного ЗУ в пределах минимального размера ЗУ, установленного ПЗЗ Ейского г/п Ейского р-на (в т.ч. не более 10 % от содержащейся в ЕГРН площади), что допускается в соответствии с п.2. ч.3 ст.42.8 Федерального закона от 24.07.2007 № 221-ФЗ. Доступ к ЗУ обеспечивается посредством ЗУ с КН 23:42:0710001:1036, который является ЗУ общего назначения на территории ведения гражданами садоводства для собственных нужд.

4. Пояснения к сведениям об уточняемом земельном участке с кадастровым номером 23:42:0710001:128 :

1.	—

1. Сведения о характерных точках границ уточняемого земельного участка с кадастровым номером 23:42:0710001:127 :

Система координат МСК-23, зона 1 (23) Зона № 1

Обозначение характерных точек границ	Координаты, м				Метод определения координат	Формулы, примененные для расчета средней квадратической погрешности определения координат характерных точек границ (Mt), с подставленными в такие формулы значениями и итоговые (вычисленные) значения Mt, м	Описание закрепления точки
	содержатся в Едином государственном реестре недвижимости		определены в результате выполнения комплексных кадастровых работ				
	X	Y	X	Y			
1	2	3	4	5	6	7	8
н456У	—	—	657 962,87	1 328 064,52	Метод спутниковых геодезических измерений (определений)	√(0,1^2 + 0,1^2) = 0,10	—
н279У	—	—	657 987,77	1 328 064,44			
881	—	—	657 987,73	1 328 084,57		0,10	Долговременный межевой знак

1	2	3	4	5	6	7	8
883	—	—	657 962,83	1 328 084,52	Метод спутниковых геодезических измерений (определений)	0,10	Долговременный межевой знак
н456У	—	—	657 962,87	1 328 064,52		√(0,1^2 + 0,1^2) = 0,10	—

2. Сведения о частях границ уточняемого земельного участка с кадастровым номером 23:42:0710001:127 :

Обозначение части границ		Горизонтальное проложение (S), м	Описание прохождения части границ	Сведения о согласовании местоположения границ (согласовано/спорное)
от т.	до т.			
1	2	3	4	5
н456У	н279У	24,90	—	согласовано
н279У	881	20,13		
881	883	24,90		
883	н456У	20,00		

3. Сведения о характеристиках уточняемого земельного участка с кадастровым номером 23:42:0710001:127 :

№ п/п	Наименование характеристики земельного участка	Значение характеристики
1	2	3
1.	Адрес земельного участка	—
1.1.	Сведения о местоположении земельного участка (при отсутствии адреса) в структурированном в соответствии с федеральной информационной адресной системой виде	Российская Федерация, Краснодарский край, Ейский р-н, Ейск г, Широчанка п, Спутник снт, д 277
1.2.	Дополнительные сведения о местоположении земельного участка	—
2.	Площадь земельного участка ± величина погрешности определения (вычисления) площади (Р ± ΔР), м²	500 ± 8,00
3.	Формула, примененная для вычисления предельной погрешности определения площади земельного участка, с подставленными значениями и итоговые (вычисленные) значения	3,5*0,1*√(500) = 8
4.	Площадь земельного участка согласно сведениям Единого государственного реестра недвижимости (Ркад), м²	500,00
5.	Оценка расхождения Р и Ркад (Р - Ркад), м²	0
6.	Предельный минимальный и максимальный размеры земельного участка (Рмин и Рмакс), м²	Рмин = 300 Рмакс = —
7.	Вид (виды) разрешенного использования	Земельные участки садоводческих товариществ
7.1.	Дополнительные сведения об использовании земельного участка	—

1	2	3
8.	Кадастровый или иной государственный учетный номер (инвентарный) здания, сооружения, объекта незавершенного строительства, расположенного на земельном участке	23:42:0710001:583
9.	Сведения о земельных участках (землях общего пользования, территории общего пользования), посредством которых обеспечивается доступ	23:42:0710001:1036
10.	Иные сведения	Установление границ производилось на основании сведений, содержащихся на чертеже садово-огороднического товарищества «с/т «Спутник» с учетом фактической ситуации на местности. В результате уточнения описания местоположения границ ЗУ 23:42:0710001:127, площадь данного ЗУ не изменилась по сравнению со сведениями о площади, содержащимися в ЕГРН. Доступ к ЗУ обеспечивается посредством ЗУ с КН 23:42:0710001:1036, который является ЗУ общего назначения на территории ведения гражданами садоводства для собственных нужд.

4. Пояснения к сведениям об уточняемом земельном участке с кадастровым номером 23:42:0710001:127 :

1.	—

1. Сведения о характерных точках границ уточняемого земельного участка с кадастровым номером 23:42:0710001:126 :

Система координат МСК-23, зона 1 (23) Зона № 1

Обозначение характерных точек границ	Координаты, м				Метод определения координат	Формулы, примененные для расчета средней квадратической погрешности определения координат характерных точек границ (Mt), с подставленными в такие формулы значениями и итоговые (вычисленные) значения Mt, м	Описание закрепления точки
	содержатся в Едином государственном реестре недвижимости		определены в результате выполнения комплексных кадастровых работ				
	X	Y	X	Y			
1	2	3	4	5	6	7	8
807	—	—	658 208,83	1 327 966,21	Метод спутниковых геодезических измерений (определений)	0,10	—
635	—	—	658 233,83	1 327 966,39			
н378У	—	—	658 233,69	1 327 986,39		√(0,1^2 + 0,1^2) = 0,10	
н425У	—	—	658 208,69	1 327 986,21			

1	2	3	4	5	6	7	8
807	—	—	658 208,83	1 327 966,21	Метод спутниковых геодезических измерений (определений)	0,10	—

2. Сведения о частях границ уточняемого земельного участка с кадастровым номером 23:42:0710001:126 :

Обозначение части границ		Горизонтальное проложение (S), м	Описание прохождения части границ	Сведения о согласовании местоположения границ (согласовано/спорное)
от т.	до т.			
1	2	3	4	5
807	635	25,00	—	согласовано
635	н378У	20,00		
н378У	н425У	25,00		
н425У	807	20,00		

3. Сведения о характеристиках уточняемого земельного участка с кадастровым номером 23:42:0710001:126 :

№ п/п	Наименование характеристики земельного участка	Значение характеристики
1	2	3
1.	Адрес земельного участка	—
1.1.	Сведения о местоположении земельного участка (при отсутствии адреса) в структурированном в соответствии с федеральной информационной адресной системой виде	Российская Федерация, Краснодарский край, Ейский р-н, Ейск г, Широчанка п, Спутник снт, д 166
1.2.	Дополнительные сведения о местоположении земельного участка	—
2.	Площадь земельного участка ± величина погрешности определения (вычисления) площади (Р ± ΔР), м²	500 ± 8,00
3.	Формула, примененная для вычисления предельной погрешности определения площади земельного участка, с подставленными значениями и итоговые (вычисленные) значения	3,5*0,1*√(500) = 8
4.	Площадь земельного участка согласно сведениям Единого государственного реестра недвижимости (Ркад), м²	500,00
5.	Оценка расхождения Р и Ркад (Р - Ркад), м²	0
6.	Предельный минимальный и максимальный размеры земельного участка (Рмин и Рмакс), м²	Рмин = 300 Рмакс = —
7.	Вид (виды) разрешенного использования	Земельные участки садоводческих товариществ
7.1.	Дополнительные сведения об использовании земельного участка	—

1	2	3
8.	Кадастровый или иной государственный учетный номер (инвентарный) здания, сооружения, объекта незавершенного строительства, расположенного на земельном участке	23:42:0710001:529
9.	Сведения о земельных участках (землях общего пользования, территории общего пользования), посредством которых обеспечивается доступ	23:42:0710001:1036
10.	Иные сведения	Установление границ производилось на основании сведений, содержащихся на чертеже садово-огороднического товарищества «с/т «Спутник» с учетом фактической ситуации на местности. В результате уточнения описания местоположения границ ЗУ 23:42:0710001:126, площадь данного ЗУ не изменилась по сравнению со сведениями о площади, содержащимися в ЕГРН. Доступ к ЗУ обеспечивается посредством ЗУ с КН 23:42:0710001:1036, который является ЗУ общего назначения на территории ведения гражданами садоводства для собственных нужд.

4. Пояснения к сведениям об уточняемом земельном участке с кадастровым номером 23:42:0710001:126 :

1.	—

1. Сведения о характерных точках границ уточняемого земельного участка с кадастровым номером 23:42:0710001:125 :

Система координат МСК-23, зона 1 (23) Зона № 1

Обозначение характерных точек границ	Координаты, м				Метод определения координат	Формулы, примененные для расчета средней квадратической погрешности определения координат характерных точек границ (Mt), с подставленными в такие формулы значениями и итоговые (вычисленные) значения Mt, м	Описание закрепления точки
	содержатся в Едином государственном реестре недвижимости		определены в результате выполнения комплексных кадастровых работ				
	X	Y	X	Y			
1	2	3	4	5	6	7	8
694	—	—	658 476,65	1 327 848,69	Метод спутниковых геодезических измерений (определений)	0,10	—
695	—	—	658 476,17	1 327 868,79			Угол забора (изгороди, ограды)
698	—	—	658 450,93	1 327 868,70			
689	—	—	658 451,35	1 327 848,55			—

1	2	3	4	5	6	7	8
694	—	—	658 476,65	1 327 848,69	Метод спутниковых геодезических измерений (определений)	0,10	—

2. Сведения о частях границ уточняемого земельного участка с кадастровым номером 23:42:0710001:125 :

Обозначение части границ		Горизонтальное проложение (S), м	Описание прохождения части границ	Сведения о согласовании местоположения границ (согласовано/спорное)
от т.	до т.			
1	2	3	4	5
694	695	20,11	—	согласовано
695	698	25,24		
698	689	20,15		
689	694	25,30		

3. Сведения о характеристиках уточняемого земельного участка с кадастровым номером 23:42:0710001:125 :

№ п/п	Наименование характеристики земельного участка	Значение характеристики
1	2	3
1.	Адрес земельного участка	—
1.1.	Сведения о местоположении земельного участка (при отсутствии адреса) в структурированном в соответствии с федеральной информационной адресной системой виде	Российская Федерация, Краснодарский край, Ейский р-н, Ейск г, Широчанка п, Спутник снт, д 30
1.2.	Дополнительные сведения о местоположении земельного участка	—
2.	Площадь земельного участка ± величина погрешности определения (вычисления) площади (Р ± ΔР), м²	509 ± 8,00
3.	Формула, примененная для вычисления предельной погрешности определения площади земельного участка, с подставленными значениями и итоговые (вычисленные) значения	3,5*0,1*√(509) = 8
4.	Площадь земельного участка согласно сведениям Единого государственного реестра недвижимости (Ркад), м²	500,00
5.	Оценка расхождения Р и Ркад (Р - Ркад), м²	9
6.	Предельный минимальный и максимальный размеры земельного участка (Рмин и Рмакс), м²	Рмин = 300 Рмакс = —
7.	Вид (виды) разрешенного использования	Земельные участки садоводческих товариществ
7.1.	Дополнительные сведения об использовании земельного участка	—

1	2	3
8.	Кадастровый или иной государственный учетный номер (инвентарный) здания, сооружения, объекта незавершенного строительства, расположенного на земельном участке	—
9.	Сведения о земельных участках (землях общего пользования, территории общего пользования), посредством которых обеспечивается доступ	23:42:0710001:1036
10.	Иные сведения	Установление границ производилось на основании сведений, содержащихся на чертеже садово-огороднического товарищества «с/т «Спутник» с учетом фактической ситуации на местности. В результате уточнения описания местоположения границ ЗУ 23:42:0710001:125 произошло увеличение площади данного ЗУ в пределах минимального размера ЗУ, установленного ПЗЗ Ейского г/п Ейского р-на (в т.ч. не более 10 % от содержащейся в ЕГРН площади), что допускается в соответствии с п.2. ч.3 ст.42.8 Федерального закона от 24.07.2007 № 221-ФЗ. Доступ к ЗУ обеспечивается посредством ЗУ с КН 23:42:0710001:1036, который является ЗУ общего назначения на территории ведения гражданами садоводства для собственных нужд.

4. Пояснения к сведениям об уточняемом земельном участке с кадастровым номером 23:42:0710001:125 :

1.	—

1. Сведения о характерных точках границ уточняемого земельного участка с кадастровым номером 23:42:0710001:122 :

Система координат МСК-23, зона 1 (23) Зона № 1

Обозначение характерных точек границ	Координаты, м				Метод определения координат	Формулы, примененные для расчета средней квадратической погрешности определения координат характерных точек границ (Mt), с подставленными в такие формулы значениями и итоговые (вычисленные) значения Mt, м	Описание закрепления точки
	содержатся в Едином государственном реестре недвижимости		определены в результате выполнения комплексных кадастровых работ				
	X	Y	X	Y			
1	2	3	4	5	6	7	8
516	—	—	657 801,10	1 328 043,44	Метод спутниковых геодезических измерений (определений)	0,10	Временный межевой знак
н285У	—	—	657 800,85	1 328 062,84		√(0,1^2 + 0,1^2) = 0,10	—
879	—	—	657 775,43	1 328 062,51		0,10	Временный межевой знак

1	2	3	4	5	6	7	8
517	—	—	657 776,10	1 328 043,30	Метод спутниковых геодезических измерений (определений)	0,10	—
516	—	—	657 801,10	1 328 043,44			Временный межевой знак

2. Сведения о частях границ уточняемого земельного участка с кадастровым номером 23:42:0710001:122 :

Обозначение части границ		Горизонтальное проложение (S), м	Описание прохождения части границ	Сведения о согласовании местоположения границ (согласовано/спорное)
от т.	до т.			
1	2	3	4	5
516	н285У	19,40	—	согласовано
н285У	879	25,42		
879	517	19,22		
517	516	25,00		

3. Сведения о характеристиках уточняемого земельного участка с кадастровым номером 23:42:0710001:122 :

№ п/п	Наименование характеристики земельного участка	Значение характеристики
1	2	3
1.	Адрес земельного участка	—
1.1.	Сведения о местоположении земельного участка (при отсутствии адреса) в структурированном в соответствии с федеральной информационной адресной системой виде	Российская Федерация, Краснодарский край, Ейский р-н, Ейск г, Широчанка п, Спутник снт, уч 395
1.2.	Дополнительные сведения о местоположении земельного участка	—
2.	Площадь земельного участка ± величина погрешности определения (вычисления) площади (Р ± ΔР), м²	487 ± 8,00
3.	Формула, примененная для вычисления предельной погрешности определения площади земельного участка, с подставленными значениями и итоговые (вычисленные) значения	3,5*0,1*√(487) = 8
4.	Площадь земельного участка согласно сведениям Единого государственного реестра недвижимости (Ркад), м²	500,00
5.	Оценка расхождения Р и Ркад (Р - Ркад), м²	13
6.	Предельный минимальный и максимальный размеры земельного участка (Рмин и Рмакс), м²	Рмин = 300 Рмакс = —
7.	Вид (виды) разрешенного использования	Земельные участки садоводческих товариществ
7.1.	Дополнительные сведения об использовании земельного участка	—

1	2	3
8.	Кадастровый или иной государственный учетный номер (инвентарный) здания, сооружения, объекта незавершенного строительства, расположенного на земельном участке	—
9.	Сведения о земельных участках (землях общего пользования, территории общего пользования), посредством которых обеспечивается доступ	23:42:0710001:1036
10.	Иные сведения	Установление границ производилось на основании сведений, содержащихся на чертеже садово-огороднического товарищества «с/т «Спутник» с учетом фактической ситуации на местности. В результате уточнения описания местоположения границ ЗУ 23:42:0710001:122 произошло уменьшение площади данного ЗУ в пределах минимального размера ЗУ, установленного ПЗЗ Ейского г/п Ейского р-на (в т.ч. менее 10 % от содержащейся в ЕГРН площади), что допускается в соответствии с п.2. ч.3 ст.42.8 Федерального закона от 24.07.2007 № 221-ФЗ. Доступ к ЗУ обеспечивается посредством ЗУ с КН 23:42:0710001:1036, который является ЗУ общего назначения на территории ведения гражданами садоводства для собственных нужд.

4. Пояснения к сведениям об уточняемом земельном участке с кадастровым номером 23:42:0710001:122 :

1.	—

1. Сведения о характерных точках границ уточняемого земельного участка с кадастровым номером 23:42:0710001:113 :

Система координат МСК-23, зона 1 (23) Зона № 1

Обозначение характерных точек границ	Координаты, м				Метод определения координат	Формулы, примененные для расчета средней квадратической погрешности определения координат характерных точек границ (Mt), с подставленными в такие формулы значениями и итоговые (вычисленные) значения Mt, м	Описание закрепления точки
	содержатся в Едином государственном реестре недвижимости		определены в результате выполнения комплексных кадастровых работ				
	X	Y	X	Y			
1	2	3	4	5	6	7	8
861	—	—	658 178,57	1 328 106,06	Метод спутниковых геодезических измерений (определений)	0,10	—
н331У	—	—	658 178,48	1 328 126,06		√(0,1^2 + 0,1^2) = 0,10	
н317У	—	—	658 153,48	1 328 125,95			

1	2	3	4	5	6	7	8
н300У	—	—	658 153,57	1 328 105,95	Метод спутниковых геодезических измерений (определений)	√(0,1^2 + 0,1^2) = 0,10	—
861	—	—	658 178,57	1 328 106,06		0,10	

2. Сведения о частях границ уточняемого земельного участка с кадастровым номером 23:42:0710001:113 :

Обозначение части границ		Горизонтальное проложение (S), м	Описание прохождения части границ	Сведения о согласовании местоположения границ (согласовано/спорное)
от т.	до т.			
1	2	3	4	5
861	н331У	20,00	—	согласовано
н331У	н317У	25,00		
н317У	н300У	20,00		
н300У	861	25,00		

3. Сведения о характеристиках уточняемого земельного участка с кадастровым номером 23:42:0710001:113 :

№ п/п	Наименование характеристики земельного участка	Значение характеристики
1	2	3
1.	Адрес земельного участка	—
1.1.	Сведения о местоположении земельного участка (при отсутствии адреса) в структурированном в соответствии с федеральной информационной адресной системой виде	Российская Федерация, Краснодарский край, Ейский р-н, Ейск г, Широчанка п, Спутник снт, уч 182
1.2.	Дополнительные сведения о местоположении земельного участка	—
2.	Площадь земельного участка ± величина погрешности определения (вычисления) площади (Р ± ΔР), м²	500 ± 8,00
3.	Формула, примененная для вычисления предельной погрешности определения площади земельного участка, с подставленными значениями и итоговые (вычисленные) значения	3,5*0,1*√(500) = 8
4.	Площадь земельного участка согласно сведениям Единого государственного реестра недвижимости (Ркад), м²	500,00
5.	Оценка расхождения Р и Ркад (Р - Ркад), м²	0
6.	Предельный минимальный и максимальный размеры земельного участка (Рмин и Рмакс), м²	Рмин = 300 Рмакс = —
7.	Вид (виды) разрешенного использования	Для садоводства
7.1.	Дополнительные сведения об использовании земельного участка	—

1	2	3
8.	Кадастровый или иной государственный учетный номер (инвентарный) здания, сооружения, объекта незавершенного строительства, расположенного на земельном участке	—
9.	Сведения о земельных участках (землях общего пользования, территории общего пользования), посредством которых обеспечивается доступ	23:42:0710001:1036
10.	Иные сведения	Установление границ производилось на основании сведений, содержащихся на чертеже садово-огороднического товарищества «с/т «Спутник» с учетом фактической ситуации на местности. В результате уточнения описания местоположения границ ЗУ 23:42:0710001:113, площадь данного ЗУ не изменилась по сравнению со сведениями о площади, содержащимися в ЕГРН. Доступ к ЗУ обеспечивается посредством ЗУ с КН 23:42:0710001:1036, который является ЗУ общего назначения на территории ведения гражданами садоводства для собственных нужд.

4. Пояснения к сведениям об уточняемом земельном участке с кадастровым номером 23:42:0710001:113 :

1.	—

1. Сведения о характерных точках границ уточняемого земельного участка с кадастровым номером 23:42:0710001:110 :

Система координат МСК-23, зона 1 (23) Зона № 1

Обозначение характерных точек границ	Координаты, м				Метод определения координат	Формулы, примененные для расчета средней квадратической погрешности определения координат характерных точек границ (Mt), с подставленными в такие формулы значениями и итоговые (вычисленные) значения Mt, м	Описание закрепления точки
	содержатся в Едином государственном реестре недвижимости		определены в результате выполнения комплексных кадастровых работ				
	X	Y	X	Y			
1	2	3	4	5	6	7	8
219	—	—	658 315,35	1 328 107,58	Метод спутниковых геодезических измерений (определений)	0,10	—
н297У	—	—	658 316,03	1 328 087,43		√(0,1^2 + 0,1^2) = 0,10	
709	—	—	658 341,01	1 328 087,14		0,10	
724	—	—	658 340,40	1 328 107,33			

1	2	3	4	5	6	7	8
220	—	—	658 334,14	1 328 107,61	Метод спутниковых геодезических измерений (определений)	0,10	—
219	—	—	658 315,35	1 328 107,58			

2. Сведения о частях границ уточняемого земельного участка с кадастровым номером 23:42:0710001:110 :

Обозначение части границ		Горизонтальное проложение (S), м	Описание прохождения части границ	Сведения о согласовании местоположения границ (согласовано/спорное)
от т.	до т.			
1	2	3	4	5
219	н297У	20,16	—	согласовано
н297У	709	24,98		
709	724	20,20		
724	220	6,27		
220	219	18,79		

3. Сведения о характеристиках уточняемого земельного участка с кадастровым номером 23:42:0710001:110 :

№ п/п	Наименование характеристики земельного участка	Значение характеристики
1	2	3
1.	Адрес земельного участка	—
1.1.	Сведения о местоположении земельного участка (при отсутствии адреса) в структурированном в соответствии с федеральной информационной адресной системой виде	Российская Федерация, Краснодарский край, Ейский р-н, Ейск г, Широчанка п, Спутник снт, д 94
1.2.	Дополнительные сведения о местоположении земельного участка	—
2.	Площадь земельного участка ± величина погрешности определения (вычисления) площади (Р ± ΔР), м²	507 ± 8,00
3.	Формула, примененная для вычисления предельной погрешности определения площади земельного участка, с подставленными значениями и итоговые (вычисленные) значения	3,5*0,1*√(507) = 8
4.	Площадь земельного участка согласно сведениям Единого государственного реестра недвижимости (Ркад), м²	500,00
5.	Оценка расхождения Р и Ркад (Р - Ркад), м²	7
6.	Предельный минимальный и максимальный размеры земельного участка (Рмин и Рмакс), м²	Рмин = 300 Рмакс = —
7.	Вид (виды) разрешенного использования	Земельные участки садоводческих товариществ

1	2	3
7.1.	Дополнительные сведения об использовании земельного участка	—
8.	Кадастровый или иной государственный учетный номер (инвентарный) здания, сооружения, объекта незавершенного строительства, расположенного на земельном участке	—
9.	Сведения о земельных участках (землях общего пользования, территории общего пользования), посредством которых обеспечивается доступ	23:42:0710001:1036
10.	Иные сведения	Установление границ производилось на основании сведений, содержащихся на чертеже садово-огороднического товарищества «с/т «Спутник» с учетом фактической ситуации на местности. В результате уточнения описания местоположения границ ЗУ 23:42:0710001:110 произошло увеличение площади данного ЗУ в пределах минимального размера ЗУ, установленного ПЗЗ Ейского г/п Ейского р-на (в т.ч. не более 10 % от содержащейся в ЕГРН площади), что допускается в соответствии с п.2. ч.3 ст.42.8 Федерального закона от 24.07.2007 № 221-ФЗ. Доступ к ЗУ обеспечивается посредством ЗУ с КН 23:42:0710001:1036, который является ЗУ общего назначения на территории ведения гражданами садоводства для собственных нужд.

4. Пояснения к сведениям об уточняемом земельном участке с кадастровым номером 23:42:0710001:110 :

1.	—

1. Сведения о характерных точках границ уточняемого земельного участка с кадастровым номером 23:42:0710001:109 :

Система координат МСК-23, зона 1 (23) Зона № 1

Обозначение характерных точек границ	Координаты, м				Метод определения координат	Формулы, примененные для расчета средней квадратической погрешности определения координат характерных точек границ (Mt), с подставленными в такие формулы значениями и итоговые (вычисленные) значения Mt, м	Описание закрепления точки
	содержатся в Едином государственном реестре недвижимости		определены в результате выполнения комплексных кадастровых работ				
	X	Y	X	Y			
1	2	3	4	5	6	7	8
582	—	—	658 016,92	1 327 924,79	Метод спутниковых геодезических измерений (определений)	0,10	Долговременный межевой знак
721	—	—	658 017,45	1 327 924,79			—
957	—	—	658 042,85	1 327 924,97			

1	2	3	4	5	6	7	8
н315У	—	—	658 042,72	1 327 945,07	Метод спутниковых геодезических измерений (определений)	√(0,1^2 + 0,1^2) = 0,10	—
583	—	—	658 017,34	1 327 945,36		0,10	Долговременный межевой знак
582	—	—	658 016,92	1 327 924,79			

2. Сведения о частях границ уточняемого земельного участка с кадастровым номером 23:42:0710001:109 :

Обозначение части границ		Горизонтальное проложение (S), м	Описание прохождения части границ	Сведения о согласовании местоположения границ (согласовано/спорное)
от т.	до т.			
1	2	3	4	5
582	721	0,53	—	согласовано
721	957	25,40		
957	н315У	20,10		
н315У	583	25,38		
583	582	20,57		

3. Сведения о характеристиках уточняемого земельного участка с кадастровым номером 23:42:0710001:109 :

№ п/п	Наименование характеристики земельного участка	Значение характеристики
1	2	3
1.	Адрес земельного участка	—
1.1.	Сведения о местоположении земельного участка (при отсутствии адреса) в структурированном в соответствии с федеральной информационной адресной системой виде	Российская Федерация, Краснодарский край, Ейский р-н, Ейск г, Широчанка п, Спутник снт, уч 261
1.2.	Дополнительные сведения о местоположении земельного участка	—
2.	Площадь земельного участка ± величина погрешности определения (вычисления) площади (Р ± ΔР), м²	522 ± 8,00
3.	Формула, примененная для вычисления предельной погрешности определения площади земельного участка, с подставленными значениями и итоговые (вычисленные) значения	3,5*0,1*√(522) = 8
4.	Площадь земельного участка согласно сведениям Единого государственного реестра недвижимости (Ркад), м²	500,00
5.	Оценка расхождения Р и Ркад (Р - Ркад), м²	22

1	2	3
6.	Предельный минимальный и максимальный размеры земельного участка (Рмин и Рмакс), м²	Рмин = 300 Рмакс = —
7.	Вид (виды) разрешенного использования	Земельные участки садоводческих товариществ
7.1.	Дополнительные сведения об использовании земельного участка	—
8.	Кадастровый или иной государственный учетный номер (инвентарный) здания, сооружения, объекта незавершенного строительства, расположенного на земельном участке	23:42:0710001:1001
9.	Сведения о земельных участках (землях общего пользования, территории общего пользования), посредством которых обеспечивается доступ	23:42:0710001:1036
10.	Иные сведения	Установление границ производилось на основании сведений, содержащихся на чертеже садово-огороднического товарищества «с/т «Спутник» с учетом фактической ситуации на местности. В результате уточнения описания местоположения границ ЗУ 23:42:0710001:109 произошло увеличение площади данного ЗУ в пределах минимального размера ЗУ, установленного ПЗЗ Ейского г/п Ейского р-на (в т.ч. не более 10 % от содержащейся в ЕГРН площади), что допускается в соответствии с п.2. ч.3 ст.42.8 Федерального закона от 24.07.2007 № 221-ФЗ. Доступ к ЗУ обеспечивается посредством ЗУ с КН 23:42:0710001:1036, который является ЗУ общего назначения на территории ведения гражданами садоводства для собственных нужд.

4. Пояснения к сведениям об уточняемом земельном участке с кадастровым номером 23:42:0710001:109 :

1.	—

1. Сведения о характерных точках границ уточняемого земельного участка с кадастровым номером 23:42:0710001:105 :

Система координат МСК-23, зона 1 (23) Зона № 1

Обозначение характерных точек границ	Координаты, м				Метод определения координат	Формулы, примененные для расчета средней квадратической погрешности определения координат характерных точек границ (Mt), с подставленными в такие формулы значениями и итоговые (вычисленные) значения Mt, м	Описание закрепления точки
	содержатся в Едином государственном реестре недвижимости		определены в результате выполнения комплексных кадастровых работ				
	X	Y	X	Y			
1	2	3	4	5	6	7	8
н286У	—	—	658 341,65	1 328 027,83	Метод спутниковых геодезических измерений (определений)	√(0,1^2 + 0,1^2) = 0,10	—

1	2	3	4	5	6	7	8
н376У	—	—	658 341,32	1 328 047,58	Метод спутниковых геодезических измерений (определений)	√(0,1^2 + 0,1^2) = 0,10	—
н342У	—	—	658 316,35	1 328 047,45			
122	—	—	658 316,30	1 328 027,26		0,10	
н286У	—	—	658 341,65	1 328 027,83		√(0,1^2 + 0,1^2) = 0,10	

2. Сведения о частях границ уточняемого земельного участка с кадастровым номером 23:42:0710001:105 :

Обозначение части границ		Горизонтальное проложение (S), м	Описание прохождения части границ	Сведения о согласовании местоположения границ (согласовано/спорное)
от т.	до т.			
1	2	3	4	5
н286У	н376У	19,75	—	согласовано
н376У	н342У	24,97		
н342У	122	20,19		
122	н286У	25,36		

3. Сведения о характеристиках уточняемого земельного участка с кадастровым номером 23:42:0710001:105 :

№ п/п	Наименование характеристики земельного участка	Значение характеристики
1	2	3
1.	Адрес земельного участка	—
1.1.	Сведения о местоположении земельного участка (при отсутствии адреса) в структурированном в соответствии с федеральной информационной адресной системой виде	Российская Федерация, Краснодарский край, Ейский р-н, Ейск г, Широчанка п, Спутник снт, д 100
1.2.	Дополнительные сведения о местоположении земельного участка	—
2.	Площадь земельного участка ± величина погрешности определения (вычисления) площади (Р ± ΔР), м²	502 ± 8,00
3.	Формула, примененная для вычисления предельной погрешности определения площади земельного участка, с подставленными значениями и итоговые (вычисленные) значения	3,5*0,1*√(502) = 8
4.	Площадь земельного участка согласно сведениям Единого государственного реестра недвижимости (Ркад), м²	500,00
5.	Оценка расхождения Р и Ркад (Р - Ркад), м²	2

1	2	3
6.	Предельный минимальный и максимальный размеры земельного участка (Рмин и Рмакс), м²	Рмин = 300 Рмакс = —
7.	Вид (виды) разрешенного использования	Земельные участки садоводческих товариществ
7.1.	Дополнительные сведения об использовании земельного участка	—
8.	Кадастровый или иной государственный учетный номер (инвентарный) здания, сооружения, объекта незавершенного строительства, расположенного на земельном участке	—
9.	Сведения о земельных участках (землях общего пользования, территории общего пользования), посредством которых обеспечивается доступ	23:42:0710001:1036
10.	Иные сведения	Установление границ производилось на основании сведений, содержащихся на чертеже садово-огороднического товарищества «с/т «Спутник» с учетом фактической ситуации на местности. В результате уточнения описания местоположения границ ЗУ 23:42:0710001:105 произошло увеличение площади данного ЗУ в пределах минимального размера ЗУ, установленного ПЗЗ Ейского г/п Ейского р-на (в т.ч. не более 10 % от содержащейся в ЕГРН площади), что допускается в соответствии с п.2. ч.3 ст.42.8 Федерального закона от 24.07.2007 № 221-ФЗ. Доступ к ЗУ обеспечивается посредством ЗУ с КН 23:42:0710001:1036, который является ЗУ общего назначения на территории ведения гражданами садоводства для собственных нужд.

4. Пояснения к сведениям об уточняемом земельном участке с кадастровым номером 23:42:0710001:105 :

1.	—

1. Сведения о характерных точках границ уточняемого земельного участка с кадастровым номером 23:42:0710001:101 :

Система координат МСК-23, зона 1 (23) Зона № 1

Обозначение характерных точек границ	Координаты, м				Метод определения координат	Формулы, примененные для расчета средней квадратической погрешности определения координат характерных точек границ (Mt), с подставленными в такие формулы значениями и итоговые (вычисленные) значения Mt, м	Описание закрепления точки
	содержатся в Едином государственном реестре недвижимости		определены в результате выполнения комплексных кадастровых работ				
	X	Y	X	Y			
1	2	3	4	5	6	7	8
н376У	—	—	658 341,32	1 328 047,58	Метод спутниковых геодезических измерений (определений)	√(0,1^2 + 0,1^2) = 0,10	—

1	2	3	4	5	6	7	8
710	—	—	658 341,06	1 328 067,14	Метод спутниковых геодезических измерений (определений)	0,10	—
н414У	—	—	658 316,19	1 328 067,43		√(0,1^2 + 0,1^2) = 0,10	
н342У	—	—	658 316,35	1 328 047,45			
н376У	—	—	658 341,32	1 328 047,58			

2. Сведения о частях границ уточняемого земельного участка с кадастровым номером 23:42:0710001:101 :

Обозначение части границ		Горизонтальное проложение (S), м	Описание прохождения части границ	Сведения о согласовании местоположения границ (согласовано/спорное)
от т.	до т.			
1	2	3	4	5
н376У	710	19,56	—	согласовано
710	н414У	24,87		
н414У	н342У	19,98		
н342У	н376У	24,97		

3. Сведения о характеристиках уточняемого земельного участка с кадастровым номером 23:42:0710001:101 :

№ п/п	Наименование характеристики земельного участка	Значение характеристики
1	2	3
1.	Адрес земельного участка	—
1.1.	Сведения о местоположении земельного участка (при отсутствии адреса) в структурированном в соответствии с федеральной информационной адресной системой виде	Российская Федерация, Краснодарский край, Ейский р-н, Ейск г, Широчанка п, Спутник снт, д 98
1.2.	Дополнительные сведения о местоположении земельного участка	—
2.	Площадь земельного участка ± величина погрешности определения (вычисления) площади (Р ± ΔР), м²	493 ± 8,00
3.	Формула, примененная для вычисления предельной погрешности определения площади земельного участка, с подставленными значениями и итоговые (вычисленные) значения	3,5*0,1*√(493) = 8
4.	Площадь земельного участка согласно сведениям Единого государственного реестра недвижимости (Ркад), м²	500,00
5.	Оценка расхождения Р и Ркад (Р - Ркад), м²	7

1	2	3
6.	Предельный минимальный и максимальный размеры земельного участка (Рмин и Рмакс), м²	Рмин = 300 Рмакс = —
7.	Вид (виды) разрешенного использования	Земельные участки садоводческих товариществ
7.1.	Дополнительные сведения об использовании земельного участка	—
8.	Кадастровый или иной государственный учетный номер (инвентарный) здания, сооружения, объекта незавершенного строительства, расположенного на земельном участке	—
9.	Сведения о земельных участках (землях общего пользования, территории общего пользования), посредством которых обеспечивается доступ	23:42:0710001:1036
10.	Иные сведения	Установление границ производилось на основании сведений, содержащихся на чертеже садово-огороднического товарищества «с/т «Спутник» с учетом фактической ситуации на местности. В результате уточнения описания местоположения границ ЗУ 23:42:0710001:101 произошло уменьшение площади данного ЗУ в пределах минимального размера ЗУ, установленного ПЗЗ Ейского г/п Ейского р-на (в т.ч. менее 10 % от содержащейся в ЕГРН площади), что допускается в соответствии с п.2. ч.3 ст.42.8 Федерального закона от 24.07.2007 № 221-ФЗ. Доступ к ЗУ обеспечивается посредством ЗУ с КН 23:42:0710001:1036, который является ЗУ общего назначения на территории ведения гражданами садоводства для собственных нужд.

4. Пояснения к сведениям об уточняемом земельном участке с кадастровым номером 23:42:0710001:101 :

1.	—

1. Сведения о характерных точках границ уточняемого земельного участка с кадастровым номером 23:42:0710001:100 :

Система координат МСК-23, зона 1 (23) Зона № 1

Обозначение характерных точек границ	Координаты, м				Метод определения координат	Формулы, примененные для расчета средней квадратической погрешности определения координат характерных точек границ (Mt), с подставленными в такие формулы значениями и итоговые (вычисленные) значения Mt, м	Описание закрепления точки
	содержатся в Едином государственном реестре недвижимости		определены в результате выполнения комплексных кадастровых работ				
	X	Y	X	Y			
1	2	3	4	5	6	7	8
636	—	—	658 258,63	1 327 966,19	Метод спутниковых геодезических измерений (определений)	0,10	—

1	2	3	4	5	6	7	8
н446У	—	—	658 258,69	1 327 986,56	Метод спутниковых геодезических измерений (определений)	√(0,1^2 + 0,1^2) = 0,10	—
н378У	—	—	658 233,69	1 327 986,39			
635	—	—	658 233,83	1 327 966,39		0,10	
636	—	—	658 258,63	1 327 966,19			

2. Сведения о частях границ уточняемого земельного участка с кадастровым номером 23:42:0710001:100 :

Обозначение части границ		Горизонтальное проложение (S), м	Описание прохождения части границ	Сведения о согласовании местоположения границ (согласовано/спорное)
от т.	до т.			
1	2	3	4	5
636	н446У	20,37	—	согласовано
н446У	н378У	25,00		
н378У	635	20,00		
635	636	24,80		

3. Сведения о характеристиках уточняемого земельного участка с кадастровым номером 23:42:0710001:100 :

№ п/п	Наименование характеристики земельного участка	Значение характеристики
1	2	3
1.	Адрес земельного участка	—
1.1.	Сведения о местоположении земельного участка (при отсутствии адреса) в структурированном в соответствии с федеральной информационной адресной системой виде	Российская Федерация, Краснодарский край, Ейский р-н, Ейск г, Широчанка п, Спутник снт, д 137
1.2.	Дополнительные сведения о местоположении земельного участка	—
2.	Площадь земельного участка ± величина погрешности определения (вычисления) площади (Р ± ΔР), м²	503 ± 8,00
3.	Формула, примененная для вычисления предельной погрешности определения площади земельного участка, с подставленными значениями и итоговые (вычисленные) значения	3,5*0,1*√(503) = 8
4.	Площадь земельного участка согласно сведениям Единого государственного реестра недвижимости (Ркад), м²	500,00
5.	Оценка расхождения Р и Ркад (Р - Ркад), м²	3

1	2	3
6.	Предельный минимальный и максимальный размеры земельного участка (Рмин и Рмакс), м²	Рмин = 300 Рмакс = —
7.	Вид (виды) разрешенного использования	Земельные участки садоводческих товариществ
7.1.	Дополнительные сведения об использовании земельного участка	—
8.	Кадастровый или иной государственный учетный номер (инвентарный) здания, сооружения, объекта незавершенного строительства, расположенного на земельном участке	—
9.	Сведения о земельных участках (землях общего пользования, территории общего пользования), посредством которых обеспечивается доступ	23:42:0710001:1036
10.	Иные сведения	Установление границ производилось на основании сведений, содержащихся на чертеже садово-огороднического товарищества «с/т «Спутник» с учетом фактической ситуации на местности. В результате уточнения описания местоположения границ ЗУ 23:42:0710001:100 произошло увеличение площади данного ЗУ в пределах минимального размера ЗУ, установленного ПЗЗ Ейского г/п Ейского р-на (в т.ч. не более 10 % от содержащейся в ЕГРН площади), что допускается в соответствии с п.2. ч.3 ст.42.8 Федерального закона от 24.07.2007 № 221-ФЗ. Доступ к ЗУ обеспечивается посредством ЗУ с КН 23:42:0710001:1036, который является ЗУ общего назначения на территории ведения гражданами садоводства для собственных нужд.

4. Пояснения к сведениям об уточняемом земельном участке с кадастровым номером 23:42:0710001:100 :

1.	—

1. Сведения о характерных точках границ уточняемого земельного участка с кадастровым номером 23:42:0710001:98 :

Система координат МСК-23, зона 1 (23) Зона № 1

Обозначение характерных точек границ	Координаты, м				Метод определения координат	Формулы, примененные для расчета средней квадратической погрешности определения координат характерных точек границ (Mt), с подставленными в такие формулы значениями и итоговые (вычисленные) значения Mt, м	Описание закрепления точки
	содержатся в Едином государственном реестре недвижимости		определены в результате выполнения комплексных кадастровых работ				
	X	Y	X	Y			
1	2	3	4	5	6	7	8
н419У	—	—	658 179,60	1 327 966,05	Метод спутниковых геодезических измерений (определений)	√(0,1^2 + 0,1^2) = 0,10	—

1	2	3	4	5	6	7	8
44	—	—	658 179,81	1 327 985,96	Метод спутниковых геодезических измерений (определений)	0,10	Долговременный межевой знак
47	—	—	658 154,56	1 327 985,81			—
н428У	—	—	658 154,38	1 327 966,95		√(0,1^2 + 0,1^2) = 0,10	
н419У	—	—	658 179,60	1 327 966,05			

2. Сведения о частях границ уточняемого земельного участка с кадастровым номером 23:42:0710001:98 :

Обозначение части границ		Горизонтальное проложение (S), м	Описание прохождения части границ	Сведения о согласовании местоположения границ (согласовано/спорное)
от т.	до т.			
1	2	3	4	5
н419У	44	19,91	—	согласовано
44	47	25,25		
47	н428У	18,86		
н428У	н419У	25,24		

3. Сведения о характеристиках уточняемого земельного участка с кадастровым номером 23:42:0710001:98 :

№ п/п	Наименование характеристики земельного участка	Значение характеристики
1	2	3
1.	Адрес земельного участка	—
1.1.	Сведения о местоположении земельного участка (при отсутствии адреса) в структурированном в соответствии с федеральной информационной адресной системой виде	Российская Федерация, Краснодарский край, Ейский р-н, Ейск г, Широчанка п, Спутник снт, уч 196
1.2.	Дополнительные сведения о местоположении земельного участка	—
2.	Площадь земельного участка ± величина погрешности определения (вычисления) площади (Р ± ΔР), м²	489 ± 8,00
3.	Формула, примененная для вычисления предельной погрешности определения площади земельного участка, с подставленными значениями и итоговые (вычисленные) значения	3,5*0,1*√(489) = 8
4.	Площадь земельного участка согласно сведениям Единого государственного реестра недвижимости (Ркад), м²	500,00
5.	Оценка расхождения Р и Ркад (Р - Ркад), м²	11

1	2	3
6.	Предельный минимальный и максимальный размеры земельного участка (Рмин и Рмакс), м²	Рмин = 300 Рмакс = —
7.	Вид (виды) разрешенного использования	Земельные участки садоводческих товариществ
7.1.	Дополнительные сведения об использовании земельного участка	—
8.	Кадастровый или иной государственный учетный номер (инвентарный) здания, сооружения, объекта незавершенного строительства, расположенного на земельном участке	—
9.	Сведения о земельных участках (землях общего пользования, территории общего пользования), посредством которых обеспечивается доступ	23:42:0710001:1036
10.	Иные сведения	Установление границ производилось на основании сведений, содержащихся на чертеже садово-огороднического товарищества «с/т «Спутник» с учетом фактической ситуации на местности. В результате уточнения описания местоположения границ ЗУ 23:42:0710001:98 произошло уменьшение площади данного ЗУ в пределах минимального размера ЗУ, установленного ПЗЗ Ейского г/п Ейского р-на (в т.ч. менее 10 % от содержащейся в ЕГРН площади), что допускается в соответствии с п.2. ч.3 ст.42.8 Федерального закона от 24.07.2007 № 221-ФЗ. Доступ к ЗУ обеспечивается посредством ЗУ с КН 23:42:0710001:1036, который является ЗУ общего назначения на территории ведения гражданами садоводства для собственных нужд.

4. Пояснения к сведениям об уточняемом земельном участке с кадастровым номером 23:42:0710001:98 :

1.	—

1. Сведения о характерных точках границ уточняемого земельного участка с кадастровым номером 23:42:0710001:91 :

Система координат МСК-23, зона 1 (23) Зона № 1

Обозначение характерных точек границ	Координаты, м				Метод определения координат	Формулы, примененные для расчета средней квадратической погрешности определения координат характерных точек границ (Mt), с подставленными в такие формулы значениями и итоговые (вычисленные) значения Mt, м	Описание закрепления точки
	содержатся в Едином государственном реестре недвижимости		определены в результате выполнения комплексных кадастровых работ				
	X	Y	X	Y			
1	2	3	4	5	6	7	8
483	—	—	658 424,19	1 328 048,26	Метод спутниковых геодезических измерений (определений)	0,10	-

1	2	3	4	5	6	7	8
484	—	—	658 449,20	1 328 048,50	Метод спутниковых геодезических измерений (определений)	0,10	-
730	—	—	658 449,02	1 328 068,50			—
211	—	—	658 424,01	1 328 068,26			
483	—	—	658 424,19	1 328 048,26			-

2. Сведения о частях границ уточняемого земельного участка с кадастровым номером 23:42:0710001:91 :

Обозначение части границ		Горизонтальное проложение (S), м	Описание прохождения части границ	Сведения о согласовании местоположения границ (согласовано/спорное)
от т.	до т.			
1	2	3	4	5
483	484	25,01	—	согласовано
484	730	20,00		
730	211	25,01		
211	483	20,00		

3. Сведения о характеристиках уточняемого земельного участка с кадастровым номером 23:42:0710001:91 :

№ п/п	Наименование характеристики земельного участка	Значение характеристики
1	2	3
1.	Адрес земельного участка	—
1.1.	Сведения о местоположении земельного участка (при отсутствии адреса) в структурированном в соответствии с федеральной информационной адресной системой виде	Российская Федерация, Краснодарский край, Ейский р-н, Ейск г, Широчанка п, Спутник снт, уч 38
1.2.	Дополнительные сведения о местоположении земельного участка	—
2.	Площадь земельного участка ± величина погрешности определения (вычисления) площади (Р ± ΔР), м²	500 ± 8,00
3.	Формула, примененная для вычисления предельной погрешности определения площади земельного участка, с подставленными значениями и итоговые (вычисленные) значения	3,5*0,1*√(500) = 8
4.	Площадь земельного участка согласно сведениям Единого государственного реестра недвижимости (Ркад), м²	500,00
5.	Оценка расхождения Р и Ркад (Р - Ркад), м²	0

1	2	3
6.	Предельный минимальный и максимальный размеры земельного участка (Рмин и Рмакс), м²	Рмин = 300 Рмакс = —
7.	Вид (виды) разрешенного использования	Земельные участки садоводческих товариществ
7.1.	Дополнительные сведения об использовании земельного участка	—
8.	Кадастровый или иной государственный учетный номер (инвентарный) здания, сооружения, объекта незавершенного строительства, расположенного на земельном участке	—
9.	Сведения о земельных участках (землях общего пользования, территории общего пользования), посредством которых обеспечивается доступ	23:42:0710001:1036
10.	Иные сведения	Установление границ производилось на основании сведений, содержащихся на чертеже садово-огороднического товарищества «с/т «Спутник» с учетом фактической ситуации на местности. В результате уточнения описания местоположения границ ЗУ 23:42:0710001:91, площадь данного ЗУ не изменилась по сравнению со сведениями о площади, содержащимися в ЕГРН. Доступ к ЗУ обеспечивается посредством ЗУ с КН 23:42:0710001:1036, который является ЗУ общего назначения на территории ведения гражданами садоводства для собственных нужд.

4. Пояснения к сведениям об уточняемом земельном участке с кадастровым номером 23:42:0710001:91 :

1.	—

1. Сведения о характерных точках границ уточняемого земельного участка с кадастровым номером 23:42:0710001:88 :

Система координат МСК-23, зона 1 (23) Зона № 1

Обозначение характерных точек границ	Координаты, м				Метод определения координат	Формулы, примененные для расчета средней квадратической погрешности определения координат характерных точек границ (Mt), с подставленными в такие формулы значениями и итоговые (вычисленные) значения Mt, м	Описание закрепления точки
	содержатся в Едином государственном реестре недвижимости		определены в результате выполнения комплексных кадастровых работ				
	X	Y	X	Y			
1	2	3	4	5	6	7	8
872	—	—	657 830,75	1 327 963,11	Метод спутниковых геодезических измерений (определений)	0,10	—
559	—	—	657 855,27	1 327 963,33			

1	2	3	4	5	6	7	8
761	—	—	657 855,02	1 327 972,89	Метод спутниковых геодезических измерений (определений)	0,10	—
760	—	—	657 854,99	1 327 976,35			
759	—	—	657 855,12	1 327 983,53			
н459У	—	—	657 830,42	1 327 983,42		√(0,1^2 + 0,1^2) = 0,10	
872	—	—	657 830,75	1 327 963,11		0,10	

2. Сведения о частях границ уточняемого земельного участка с кадастровым номером 23:42:0710001:88 :

Обозначение части границ		Горизонтальное проложение (S), м	Описание прохождения части границ	Сведения о согласовании местоположения границ (согласовано/спорное)
от т.	до т.			
1	2	3	4	5
872	559	24,52	—	согласовано
559	761	9,56		
761	760	3,46		
760	759	7,18		
759	н459У	24,70		
н459У	872	20,31		

3. Сведения о характеристиках уточняемого земельного участка с кадастровым номером 23:42:0710001:88 :

№ п/п	Наименование характеристики земельного участка	Значение характеристики
1	2	3
1.	Адрес земельного участка	—
1.1.	Сведения о местоположении земельного участка (при отсутствии адреса) в структурированном в соответствии с федеральной информационной адресной системой виде	Российская Федерация, Краснодарский край, Ейский р-н, Ейск г, Широчанка п, Спутник снт, уч 376
1.2.	Дополнительные сведения о местоположении земельного участка	—
2.	Площадь земельного участка ± величина погрешности определения (вычисления) площади (P ± ΔP), м²	496 ± 8,00

1	2	3
3.	Формула, примененная для вычисления предельной погрешности определения площади земельного участка, с подставленными значениями и итоговые (вычисленные) значения	3,5*0,1*√(496) = 8
4.	Площадь земельного участка согласно сведениям Единого государственного реестра недвижимости (Ркад), м²	500,00
5.	Оценка расхождения Р и Ркад (Р - Ркад), м²	4
6.	Предельный минимальный и максимальный размеры земельного участка (Рмин и Рмакс), м²	Рмин = 300 Рмакс = —
7.	Вид (виды) разрешенного использования	Земельные участки садоводческих товариществ
7.1.	Дополнительные сведения об использовании земельного участка	—
8.	Кадастровый или иной государственный учетный номер (инвентарный) здания, сооружения, объекта незавершенного строительства, расположенного на земельном участке	—
9.	Сведения о земельных участках (землях общего пользования, территории общего пользования), посредством которых обеспечивается доступ	23:42:0710001:1036
10.	Иные сведения	Установление границ производилось на основании сведений, содержащихся на чертеже садово-огороднического товарищества «с/т «Спутник» с учетом фактической ситуации на местности. В результате уточнения описания местоположения границ ЗУ 23:42:0710001:88 произошло уменьшение площади данного ЗУ в пределах минимального размера ЗУ, установленного ПЗЗ Ейского г/п Ейского р-на (в т.ч. менее 10 % от содержащейся в ЕГРН площади), что допускается в соответствии с п.2. ч.3 ст.42.8 Федерального закона от 24.07.2007 № 221-ФЗ. Доступ к ЗУ обеспечивается посредством ЗУ с КН 23:42:0710001:1036, который является ЗУ общего назначения на территории ведения гражданами садоводства для собственных нужд.
4. Пояснения к сведениям об уточняемом земельном участке с кадастровым номером 23:42:0710001:88 :		
1.	—	

1. Сведения о характерных точках границ уточняемого земельного участка с кадастровым номером 23:42:0710001:86 :

Система координат МСК-23, зона 1 (23) Зона № 1

Обозначение характерных точек границ	Координаты, м				Метод определения координат	Формулы, примененные для расчета средней квадратической погрешности определения координат характерных точек границ (Mt), с подставленными в такие формулы значениями и итоговые (вычисленные) значения Mt, м	Описание закрепления точки
	содержатся в Едином государственном реестре недвижимости		определены в результате выполнения комплексных кадастровых работ				
	X	Y	X	Y			
1	2	3	4	5	6	7	8
945	—	—	658 096,86	1 327 885,52	Метод спутниковых геодезических измерений (определений)	0,10	—
158	—	—	658 096,66	1 327 904,97			
н326У	—	—	658 071,85	1 327 905,36		√(0,1^2 + 0,1^2) = 0,10	
946	—	—	658 071,85	1 327 885,36		0,10	
945	—	—	658 096,86	1 327 885,52			

2. Сведения о частях границ уточняемого земельного участка с кадастровым номером 23:42:0710001:86 :

Обозначение части границ		Горизонтальное проложение (S), м	Описание прохождения части границ	Сведения о согласовании местоположения границ (согласовано/спорное)
от т.	до т.			
1	2	3	4	5
945	158	19,45	—	согласовано
158	н326У	24,81		
н326У	946	20,00		
946	945	25,01		

3. Сведения о характеристиках уточняемого земельного участка с кадастровым номером 23:42:0710001:86 :

№ п/п	Наименование характеристики земельного участка	Значение характеристики
1	2	3

1	2	3
1.	Адрес земельного участка	—
1.1.	Сведения о местоположении земельного участка (при отсутствии адреса) в структурированном в соответствии с федеральной информационной адресной системой виде	Российская Федерация, Краснодарский край, Ейский р-н, Ейск г, Широчанка п, Спутник снт, уч 235
1.2.	Дополнительные сведения о местоположении земельного участка	—
2.	Площадь земельного участка ± величина погрешности определения (вычисления) площади (Р ± ΔР), м²	491 ± 8,00
3.	Формула, примененная для вычисления предельной погрешности определения площади земельного участка, с подставленными значениями и итоговые (вычисленные) значения	3,5*0,1*√(491) = 8
4.	Площадь земельного участка согласно сведениям Единого государственного реестра недвижимости (Ркад), м²	500,00
5.	Оценка расхождения Р и Ркад (Р - Ркад), м²	9
6.	Предельный минимальный и максимальный размеры земельного участка (Рмин и Рмакс), м²	Рмин = 300 Рмакс = —
7.	Вид (виды) разрешенного использования	Земельные участки садоводческих товариществ
7.1.	Дополнительные сведения об использовании земельного участка	—
8.	Кадастровый или иной государственный учетный номер (инвентарный) здания, сооружения, объекта незавершенного строительства, расположенного на земельном участке	23:42:0710001:656
9.	Сведения о земельных участках (землях общего пользования, территории общего пользования), посредством которых обеспечивается доступ	23:42:0710001:1036
10.	Иные сведения	Установление границ производилось на основании сведений, содержащихся на чертеже садово-огороднического товарищества «с/т «Спутник» с учетом фактической ситуации на местности. В результате уточнения описания местоположения границ ЗУ 23:42:0710001:86 произошло уменьшение площади данного ЗУ в пределах минимального размера ЗУ, установленного ПЗЗ Ейского г/п Ейского р-на (в т.ч. менее 10 % от содержащейся в ЕГРН площади), что допускается в соответствии с п.2. ч.3 ст.42.8 Федерального закона от 24.07.2007 № 221-ФЗ. Доступ к ЗУ обеспечивается посредством ЗУ с КН 23:42:0710001:1036, который является ЗУ общего назначения на территории ведения гражданами садоводства для собственных нужд.
4. Пояснения к сведениям об уточняемом земельном участке с кадастровым номером 23:42:0710001:86 :		
1.	—	

1. Сведения о характерных точках границ уточняемого земельного участка с кадастровым номером 23:42:0710001:81 :

Система координат МСК-23, зона 1 (23) Зона № 1

Обозначение характерных точек границ	Координаты, м				Метод определения координат	Формулы, примененные для расчета средней квадратической погрешности определения координат характерных точек границ (Mt), с подставленными в такие формулы значениями и итоговые (вычисленные) значения Mt, м	Описание закрепления точки
	содержатся в Едином государственном реестре недвижимости		определены в результате выполнения комплексных кадастровых работ				
	X	Y	X	Y			
1	2	3	4	5	6	7	8
н461У	—	—	658 480,16	1 327 948,72	Метод спутниковых геодезических измерений (определений)	√(0,1^2 + 0,1^2) = 0,10	—
н345У	—	—	658 481,81	1 327 928,84			
н434У	—	—	658 508,64	1 327 929,34			
н452У	—	—	658 504,39	1 327 949,09			
н461У	—	—	658 480,16	1 327 948,72			

2. Сведения о частях границ уточняемого земельного участка с кадастровым номером 23:42:0710001:81 :

Обозначение части границ		Горизонтальное проложение (S), м	Описание прохождения части границ	Сведения о согласовании местоположения границ (согласовано/спорное)
от т.	до т.			
1	2	3	4	5
н461У	н345У	19,95	—	согласовано
н345У	н434У	26,83		
н434У	н452У	20,20		
н452У	н461У	24,23		

3. Сведения о характеристиках уточняемого земельного участка с кадастровым номером 23:42:0710001:81 :

№ п/п	Наименование характеристики земельного участка	Значение характеристики
1	2	3

1	2	3
1.	Адрес земельного участка	—
1.1.	Сведения о местоположении земельного участка (при отсутствии адреса) в структурированном в соответствии с федеральной информационной адресной системой виде	Российская Федерация, Краснодарский край, Ейский р-н, Ейск г, Широчанка п, Спутник снт, уч 7
1.2.	Дополнительные сведения о местоположении земельного участка	—
2.	Площадь земельного участка ± величина погрешности определения (вычисления) площади (Р ± ΔР), м²	507 ± 8,00
3.	Формула, примененная для вычисления предельной погрешности определения площади земельного участка, с подставленными значениями и итоговые (вычисленные) значения	3,5*0,1*√(507) = 8
4.	Площадь земельного участка согласно сведениям Единого государственного реестра недвижимости (Ркад), м²	500,00
5.	Оценка расхождения Р и Ркад (Р - Ркад), м²	7
6.	Предельный минимальный и максимальный размеры земельного участка (Рмин и Рмакс), м²	Рмин = 300 Рмакс = —
7.	Вид (виды) разрешенного использования	Земельные участки садоводческих товариществ
7.1.	Дополнительные сведения об использовании земельного участка	—
8.	Кадастровый или иной государственный учетный номер (инвентарный) здания, сооружения, объекта незавершенного строительства, расположенного на земельном участке	23:42:0710001:558
9.	Сведения о земельных участках (землях общего пользования, территории общего пользования), посредством которых обеспечивается доступ	23:42:0710001:1036
10.	Иные сведения	Установление границ производилось на основании сведений, содержащихся на чертеже садово-огороднического товарищества «с/т «Спутник» с учетом фактической ситуации на местности. В результате уточнения описания местоположения границ ЗУ 23:42:0710001:81 произошло увеличение площади данного ЗУ в пределах минимального размера ЗУ, установленного ПЗЗ Ейского г/п Ейского р-на (в т.ч. не более 10 % от содержащейся в ЕГРН площади), что допускается в соответствии с п.2. ч.3 ст.42.8 Федерального закона от 24.07.2007 № 221-ФЗ. Доступ к ЗУ обеспечивается посредством ЗУ с КН 23:42:0710001:1036, который является ЗУ общего назначения на территории ведения гражданами садоводства для собственных нужд.
4. Пояснения к сведениям об уточняемом земельном участке с кадастровым номером 23:42:0710001:81 :		
1.	—	

1. Сведения о характерных точках границ уточняемого земельного участка с кадастровым номером 23:42:0710001:77 :

Система координат МСК-23, зона 1 (23) Зона № 1

Обозначение характерных точек границ	Координаты, м				Метод определения координат	Формулы, примененные для расчета средней квадратической погрешности определения координат характерных точек границ (Mt), с подставленными в такие формулы значениями и итоговые (вычисленные) значения Mt, м	Описание закрепления точки
	содержатся в Едином государственном реестре недвижимости		определены в результате выполнения комплексных кадастровых работ				
	X	Y	X	Y			
1	2	3	4	5	6	7	8
140	—	—	658 450,53	1 327 948,32	Метод спутниковых геодезических измерений (определений)	0,10	—
н377У	—	—	658 475,59	1 327 948,82		√(0,1^2 + 0,1^2) = 0,10	
н365У	—	—	658 475,23	1 327 968,80			
78	—	—	658 450,23	1 327 968,43		0,10	Угол забора (изгороди, ограды)
140	—	—	658 450,53	1 327 948,32			—

2. Сведения о частях границ уточняемого земельного участка с кадастровым номером 23:42:0710001:77 :

Обозначение части границ		Горизонтальное проложение (S), м	Описание прохождения части границ	Сведения о согласовании местоположения границ (согласовано/спорное)
от т.	до т.			
1	2	3	4	5
140	н377У	25,06	—	согласовано
н377У	н365У	19,98		
н365У	78	25,00		
78	140	20,11		

3. Сведения о характеристиках уточняемого земельного участка с кадастровым номером 23:42:0710001:77 :

№ п/п	Наименование характеристики земельного участка	Значение характеристики
1	2	3

1	2	3
1.	Адрес земельного участка	—
1.1.	Сведения о местоположении земельного участка (при отсутствии адреса) в структурированном в соответствии с федеральной информационной адресной системой виде	Российская Федерация, Краснодарский край, Ейский р-н, Ейск г, Широчанка п, Спутник снт, д 25
1.2.	Дополнительные сведения о местоположении земельного участка	—
2.	Площадь земельного участка ± величина погрешности определения (вычисления) площади (Р ± ΔР), м²	502 ± 8,00
3.	Формула, примененная для вычисления предельной погрешности определения площади земельного участка, с подставленными значениями и итоговые (вычисленные) значения	3,5*0,1*√(502) = 8
4.	Площадь земельного участка согласно сведениям Единого государственного реестра недвижимости (Ркад), м²	500,00
5.	Оценка расхождения Р и Ркад (Р - Ркад), м²	2
6.	Предельный минимальный и максимальный размеры земельного участка (Рмин и Рмакс), м²	Рмин = 300 Рмакс = —
7.	Вид (виды) разрешенного использования	Земельные участки садоводческих товариществ
7.1.	Дополнительные сведения об использовании земельного участка	—
8.	Кадастровый или иной государственный учетный номер (инвентарный) здания, сооружения, объекта незавершенного строительства, расположенного на земельном участке	23:42:0710001:615
9.	Сведения о земельных участках (землях общего пользования, территории общего пользования), посредством которых обеспечивается доступ	23:42:0710001:1036
10.	Иные сведения	Установление границ производилось на основании сведений, содержащихся на чертеже садово-огороднического товарищества «с/т «Спутник» с учетом фактической ситуации на местности. В результате уточнения описания местоположения границ ЗУ 23:42:0710001:77 произошло увеличение площади данного ЗУ в пределах минимального размера ЗУ, установленного ПЗЗ Ейского г/п Ейского р-на (в т.ч. не более 10 % от содержащейся в ЕГРН площади), что допускается в соответствии с п.2. ч.3 ст.42.8 Федерального закона от 24.07.2007 № 221-ФЗ. Доступ к ЗУ обеспечивается посредством ЗУ с КН 23:42:0710001:1036, который является ЗУ общего назначения на территории ведения гражданами садоводства для собственных нужд.
4. Пояснения к сведениям об уточняемом земельном участке с кадастровым номером 23:42:0710001:77 :		
1.	—	

1. Сведения о характерных точках границ уточняемого земельного участка с кадастровым номером 23:42:0710001:76 :

Система координат МСК-23, зона 1 (23) Зона № 1

Обозначение характерных точек границ	Координаты, м				Метод определения координат	Формулы, примененные для расчета средней квадратической погрешности определения координат характерных точек границ (Mt), с подставленными в такие формулы значениями и итоговые (вычисленные) значения Mt, м	Описание закрепления точки
	содержатся в Едином государственном реестре недвижимости		определены в результате выполнения комплексных кадастровых работ				
	X	Y	X	Y			
1	2	3	4	5	6	7	8
н389У	—	—	657 830,13	1 328 023,64	Метод спутниковых геодезических измерений (определений)	√(0,1^2 + 0,1^2) = 0,10	—
н432У	—	—	657 830,38	1 328 003,42			
н455У	—	—	657 855,08	1 328 003,64			
н290У	—	—	657 855,19	1 328 023,92			
н389У	—	—	657 830,13	1 328 023,64			

2. Сведения о частях границ уточняемого земельного участка с кадастровым номером 23:42:0710001:76 :

Обозначение части границ		Горизонтальное проложение (S), м	Описание прохождения части границ	Сведения о согласовании местоположения границ (согласовано/спорное)
от т.	до т.			
1	2	3	4	5
н389У	н432У	20,22	—	согласовано
н432У	н455У	24,70		
н455У	н290У	20,28		
н290У	н389У	25,06		

3. Сведения о характеристиках уточняемого земельного участка с кадастровым номером 23:42:0710001:76 :

№ п/п	Наименование характеристики земельного участка	Значение характеристики
1	2	3

1	2	3
1.	Адрес земельного участка	—
1.1.	Сведения о местоположении земельного участка (при отсутствии адреса) в структурированном в соответствии с федеральной информационной адресной системой виде	Российская Федерация, Краснодарский край, Ейский р-н, с/т "Спутник" тер, д 372
1.2.	Дополнительные сведения о местоположении земельного участка	—
2.	Площадь земельного участка ± величина погрешности определения (вычисления) площади (Р ± ΔР), м²	504 ± 8,00
3.	Формула, примененная для вычисления предельной погрешности определения площади земельного участка, с подставленными значениями и итоговые (вычисленные) значения	3,5*0,1*√(504) = 8
4.	Площадь земельного участка согласно сведениям Единого государственного реестра недвижимости (Ркад), м²	500,00
5.	Оценка расхождения Р и Ркад (Р - Ркад), м²	4
6.	Предельный минимальный и максимальный размеры земельного участка (Рмин и Рмакс), м²	Рмин = 300 Рмакс = —
7.	Вид (виды) разрешенного использования	Земельные участки садоводческих товариществ
7.1.	Дополнительные сведения об использовании земельного участка	—
8.	Кадастровый или иной государственный учетный номер (инвентарный) здания, сооружения, объекта незавершенного строительства, расположенного на земельном участке	23:42:0710001:664
9.	Сведения о земельных участках (землях общего пользования, территории общего пользования), посредством которых обеспечивается доступ	23:42:0710001:1036
10.	Иные сведения	Установление границ производилось на основании сведений, содержащихся на чертеже садово-огороднического товарищества «с/т «Спутник» с учетом фактической ситуации на местности. В результате уточнения описания местоположения границ ЗУ 23:42:0710001:76 произошло увеличение площади данного ЗУ в пределах минимального размера ЗУ, установленного ПЗЗ Ейского г/п Ейского р-на (в т.ч. не более 10 % от содержащейся в ЕГРН площади), что допускается в соответствии с п.2. ч.3 ст.42.8 Федерального закона от 24.07.2007 № 221-ФЗ. Доступ к ЗУ обеспечивается посредством ЗУ с КН 23:42:0710001:1036, который является ЗУ общего назначения на территории ведения гражданами садоводства для собственных нужд.
4. Пояснения к сведениям об уточняемом земельном участке с кадастровым номером 23:42:0710001:76 :		
1.	—	

1. Сведения о характерных точках границ уточняемого земельного участка с кадастровым номером 23:42:0710001:75 :

Система координат МСК-23, зона 1 (23) Зона № 1

Обозначение характерных точек границ	Координаты, м				Метод определения координат	Формулы, примененные для расчета средней квадратической погрешности определения координат характерных точек границ (Mt), с подставленными в такие формулы значениями и итоговые (вычисленные) значения Mt, м	Описание закрепления точки
	содержатся в Едином государственном реестре недвижимости		определены в результате выполнения комплексных кадастровых работ				
	X	Y	X	Y			
1	2	3	4	5	6	7	8
103	—	—	658 071,28	1 327 945,12	Метод спутниковых геодезических измерений (определений)	0,10	—
н394У	—	—	658 071,68	1 327 925,14		√(0,1^2 + 0,1^2) = 0,10	
н346У	—	—	658 096,48	1 327 925,30			
н457У	—	—	658 096,38	1 327 945,30			
103	—	—	658 071,28	1 327 945,12		0,10	

2. Сведения о частях границ уточняемого земельного участка с кадастровым номером 23:42:0710001:75 :

Обозначение части границ		Горизонтальное проложение (S), м	Описание прохождения части границ	Сведения о согласовании местоположения границ (согласовано/спорное)
от т.	до т.			
1	2	3	4	5
103	н394У	19,98	—	согласовано
н394У	н346У	24,80		
н346У	н457У	20,00		
н457У	103	25,10		

3. Сведения о характеристиках уточняемого земельного участка с кадастровым номером 23:42:0710001:75 :

№ п/п	Наименование характеристики земельного участка	Значение характеристики
1	2	3

1	2	3
1.	Адрес земельного участка	—
1.1.	Сведения о местоположении земельного участка (при отсутствии адреса) в структурированном в соответствии с федеральной информационной адресной системой виде	Российская Федерация, Краснодарский край, Ейский р-н, Ейск г, Широчанка п, Спутник снт, д 231
1.2.	Дополнительные сведения о местоположении земельного участка	—
2.	Площадь земельного участка ± величина погрешности определения (вычисления) площади (Р ± ΔР), м²	499 ± 8,00
3.	Формула, примененная для вычисления предельной погрешности определения площади земельного участка, с подставленными значениями и итоговые (вычисленные) значения	3,5*0,1*√(499) = 8
4.	Площадь земельного участка согласно сведениям Единого государственного реестра недвижимости (Ркад), м²	500,00
5.	Оценка расхождения Р и Ркад (Р - Ркад), м²	1
6.	Предельный минимальный и максимальный размеры земельного участка (Рмин и Рмакс), м²	Рмин = 300 Рмакс = —
7.	Вид (виды) разрешенного использования	Земельные участки садоводческих товариществ
7.1.	Дополнительные сведения об использовании земельного участка	—
8.	Кадастровый или иной государственный учетный номер (инвентарный) здания, сооружения, объекта незавершенного строительства, расположенного на земельном участке	—
9.	Сведения о земельных участках (землях общего пользования, территории общего пользования), посредством которых обеспечивается доступ	23:42:0710001:1036
10.	Иные сведения	Установление границ производилось на основании сведений, содержащихся на чертеже садово-огороднического товарищества «с/т «Спутник» с учетом фактической ситуации на местности. В результате уточнения описания местоположения границ ЗУ 23:42:0710001:75 произошло уменьшение площади данного ЗУ в пределах минимального размера ЗУ, установленного ПЗЗ Ейского г/п Ейского р-на (в т.ч. менее 10 % от содержащейся в ЕГРН площади), что допускается в соответствии с п.2. ч.3 ст.42.8 Федерального закона от 24.07.2007 № 221-ФЗ. Доступ к ЗУ обеспечивается посредством ЗУ с КН 23:42:0710001:1036, который является ЗУ общего назначения на территории ведения гражданами садоводства для собственных нужд.
4. Пояснения к сведениям об уточняемом земельном участке с кадастровым номером 23:42:0710001:75 :		
1.	—	

1. Сведения о характерных точках границ уточняемого земельного участка с кадастровым номером 23:42:0710001:72 :

Система координат МСК-23, зона 1 (23) Зона № 1

Обозначение характерных точек границ	Координаты, м				Метод определения координат	Формулы, примененные для расчета средней квадратической погрешности определения координат характерных точек границ (Mt), с подставленными в такие формулы значениями и итоговые (вычисленные) значения Mt, м	Описание закрепления точки
	содержатся в Едином государственном реестре недвижимости		определены в результате выполнения комплексных кадастровых работ				
	X	Y	X	Y			
1	2	3	4	5	6	7	8
856	—	—	658 016,52	1 328 084,59	Метод спутниковых геодезических измерений (определений)	0,10	—
887	—	—	658 041,80	1 328 084,61			
н277У	—	—	658 041,69	1 328 104,57		√(0,1^2 + 0,1^2) = 0,10	
935	—	—	658 016,69	1 328 104,45		0,10	Долговременный межевой знак
856	—	—	658 016,52	1 328 084,59			—

2. Сведения о частях границ уточняемого земельного участка с кадастровым номером 23:42:0710001:72 :

Обозначение части границ		Горизонтальное проложение (S), м	Описание прохождения части границ	Сведения о согласовании местоположения границ (согласовано/спорное)
от т.	до т.			
1	2	3	4	5
856	887	25,28	—	согласовано
887	н277У	19,96		
н277У	935	25,00		
935	856	19,86		

3. Сведения о характеристиках уточняемого земельного участка с кадастровым номером 23:42:0710001:72 :

№ п/п	Наименование характеристики земельного участка	Значение характеристики
1	2	3

1	2	3
1.	Адрес земельного участка	—
1.1.	Сведения о местоположении земельного участка (при отсутствии адреса) в структурированном в соответствии с федеральной информационной адресной системой виде	Российская Федерация, Краснодарский край, Ейский р-н, Ейск г, Широчанка п, Спутник снт, д 245
1.2.	Дополнительные сведения о местоположении земельного участка	—
2.	Площадь земельного участка ± величина погрешности определения (вычисления) площади (Р ± ΔР), м²	501 ± 8,00
3.	Формула, примененная для вычисления предельной погрешности определения площади земельного участка, с подставленными значениями и итоговые (вычисленные) значения	3,5*0,1*√(501) = 8
4.	Площадь земельного участка согласно сведениям Единого государственного реестра недвижимости (Ркад), м²	500,00
5.	Оценка расхождения Р и Ркад (Р - Ркад), м²	1
6.	Предельный минимальный и максимальный размеры земельного участка (Рмин и Рмакс), м²	Рмин = 300 Рмакс = —
7.	Вид (виды) разрешенного использования	Земельные участки садоводческих товариществ
7.1.	Дополнительные сведения об использовании земельного участка	—
8.	Кадастровый или иной государственный учетный номер (инвентарный) здания, сооружения, объекта незавершенного строительства, расположенного на земельном участке	—
9.	Сведения о земельных участках (землях общего пользования, территории общего пользования), посредством которых обеспечивается доступ	23:42:0710001:1036
10.	Иные сведения	Установление границ производилось на основании сведений, содержащихся на чертеже садово-огороднического товарищества «с/т «Спутник» с учетом фактической ситуации на местности. В результате уточнения описания местоположения границ ЗУ 23:42:0710001:72 произошло увеличение площади данного ЗУ в пределах минимального размера ЗУ, установленного ПЗЗ Ейского г/п Ейского р-на (в т.ч. не более 10 % от содержащейся в ЕГРН площади), что допускается в соответствии с п.2. ч.3 ст.42.8 Федерального закона от 24.07.2007 № 221-ФЗ. Доступ к ЗУ обеспечивается посредством ЗУ с КН 23:42:0710001:1036, который является ЗУ общего назначения на территории ведения гражданами садоводства для собственных нужд.
4. Пояснения к сведениям об уточняемом земельном участке с кадастровым номером 23:42:0710001:72 :		
1.	—	

1. Сведения о характерных точках границ уточняемого земельного участка с кадастровым номером 23:42:0710001:68 :

Система координат МСК-23, зона 1 (23) Зона № 1

Обозначение характерных точек границ	Координаты, м				Метод определения координат	Формулы, примененные для расчета средней квадратической погрешности определения координат характерных точек границ (Mt), с подставленными в такие формулы значениями и итоговые (вычисленные) значения Mt, м	Описание закрепления точки
	содержатся в Едином государственном реестре недвижимости		определены в результате выполнения комплексных кадастровых работ				
	X	Y	X	Y			
1	2	3	4	5	6	7	8
615	—	—	658 234,69	1 327 866,80	Метод спутниковых геодезических измерений (определений)	0,10	Угол забора (изгороди, ограды)
131	—	—	658 259,62	1 327 867,01			—
632	—	—	658 259,49	1 327 886,97			Временный межевой знак
618	—	—	658 234,50	1 327 887,20			
615	—	—	658 234,69	1 327 866,80			Угол забора (изгороди, ограды)

2. Сведения о частях границ уточняемого земельного участка с кадастровым номером 23:42:0710001:68 :

Обозначение части границ		Горизонтальное проложение (S), м	Описание прохождения части границ	Сведения о согласовании местоположения границ (согласовано/спорное)
от т.	до т.			
1	2	3	4	5
615	131	24,93	—	согласовано
131	632	19,96		
632	618	24,99		
618	615	20,40		

3. Сведения о характеристиках уточняемого земельного участка с кадастровым номером 23:42:0710001:68 :

№ п/п	Наименование характеристики земельного участка	Значение характеристики
1	2	3

1	2	3
1.	Адрес земельного участка	—
1.1.	Сведения о местоположении земельного участка (при отсутствии адреса) в структурированном в соответствии с федеральной информационной адресной системой виде	Российская Федерация, Краснодарский край, Ейский р-н, Ейск г
1.2.	Дополнительные сведения о местоположении земельного участка	—
2.	Площадь земельного участка ± величина погрешности определения (вычисления) площади (Р ± ΔР), м²	504 ± 8,00
3.	Формула, примененная для вычисления предельной погрешности определения площади земельного участка, с подставленными значениями и итоговые (вычисленные) значения	3,5*0,1*√(504) = 8
4.	Площадь земельного участка согласно сведениям Единого государственного реестра недвижимости (Ркад), м²	500,00
5.	Оценка расхождения Р и Ркад (Р - Ркад), м²	4
6.	Предельный минимальный и максимальный размеры земельного участка (Рмин и Рмакс), м²	Рмин = 300 Рмакс = —
7.	Вид (виды) разрешенного использования	Земельные участки садоводческих товариществ
7.1.	Дополнительные сведения об использовании земельного участка	—
8.	Кадастровый или иной государственный учетный номер (инвентарный) здания, сооружения, объекта незавершенного строительства, расположенного на земельном участке	—
9.	Сведения о земельных участках (землях общего пользования, территории общего пользования), посредством которых обеспечивается доступ	23:42:0710001:1036
10.	Иные сведения	Установление границ производилось на основании сведений, содержащихся на чертеже садово-огороднического товарищества «с/т «Спутник» с учетом фактической ситуации на местности. В результате уточнения описания местоположения границ ЗУ 23:42:0710001:68 произошло увеличение площади данного ЗУ в пределах минимального размера ЗУ, установленного ПЗЗ Ейского г/п Ейского р-на (в т.ч. не более 10 % от содержащейся в ЕГРН площади), что допускается в соответствии с п.2. ч.3 ст.42.8 Федерального закона от 24.07.2007 № 221-ФЗ. Доступ к ЗУ обеспечивается посредством ЗУ с КН 23:42:0710001:1036, который является ЗУ общего назначения на территории ведения гражданами садоводства для собственных нужд.
4. Пояснения к сведениям об уточняемом земельном участке с кадастровым номером 23:42:0710001:68 :		
1.	—	

1. Сведения о характерных точках границ уточняемого земельного участка с кадастровым номером 23:42:0710001:63 :

Система координат МСК-23, зона 1 (23) Зона № 1

Обозначение характерных точек границ	Координаты, м				Метод определения координат	Формулы, примененные для расчета средней квадратической погрешности определения координат характерных точек границ (Mt), с подставленными в такие формулы значениями и итоговые (вычисленные) значения Mt, м	Описание закрепления точки
	содержатся в Едином государственном реестре недвижимости		определены в результате выполнения комплексных кадастровых работ				
	X	Y	X	Y			
1	2	3	4	5	6	7	8
779	—	—	658 395,16	1 328 088,42	Метод спутниковых геодезических измерений (определений)	0,10	Временный межевой знак
778	—	—	658 395,08	1 328 068,42			
н396У	—	—	658 420,44	1 328 068,32		√(0,1^2 + 0,1^2) = 0,10	—
н435У	—	—	658 420,21	1 328 088,24			
779	—	—	658 395,16	1 328 088,42		0,10	Временный межевой знак

2. Сведения о частях границ уточняемого земельного участка с кадастровым номером 23:42:0710001:63 :

Обозначение части границ		Горизонтальное проложение (S), м	Описание прохождения части границ	Сведения о согласовании местоположения границ (согласовано/спорное)
от т.	до т.			
1	2	3	4	5
779	778	20,00	—	согласовано
778	н396У	25,36		
н396У	н435У	19,92		
н435У	779	25,05		

3. Сведения о характеристиках уточняемого земельного участка с кадастровым номером 23:42:0710001:63 :

№ п/п	Наименование характеристики земельного участка	Значение характеристики
1	2	3

1	2	3
1.	Адрес земельного участка	—
1.1.	Сведения о местоположении земельного участка (при отсутствии адреса) в структурированном в соответствии с федеральной информационной адресной системой виде	Российская Федерация, Краснодарский край, Ейский р-н, Ейск г, Широчанка п, Спутник снт, д 37
1.2.	Дополнительные сведения о местоположении земельного участка	—
2.	Площадь земельного участка ± величина погрешности определения (вычисления) площади (Р ± ΔР), м²	503 ± 8,00
3.	Формула, примененная для вычисления предельной погрешности определения площади земельного участка, с подставленными значениями и итоговые (вычисленные) значения	3,5*0,1*√(503) = 8
4.	Площадь земельного участка согласно сведениям Единого государственного реестра недвижимости (Ркад), м²	500,00
5.	Оценка расхождения Р и Ркад (Р - Ркад), м²	3
6.	Предельный минимальный и максимальный размеры земельного участка (Рмин и Рмакс), м²	Рмин = 300 Рмакс = —
7.	Вид (виды) разрешенного использования	Земельные участки садоводческих товариществ
7.1.	Дополнительные сведения об использовании земельного участка	—
8.	Кадастровый или иной государственный учетный номер (инвентарный) здания, сооружения, объекта незавершенного строительства, расположенного на земельном участке	—
9.	Сведения о земельных участках (землях общего пользования, территории общего пользования), посредством которых обеспечивается доступ	23:42:0710001:1036
10.	Иные сведения	Установление границ производилось на основании сведений, содержащихся на чертеже садово-огороднического товарищества «с/т «Спутник» с учетом фактической ситуации на местности. В результате уточнения описания местоположения границ ЗУ 23:42:0710001:63 произошло увеличение площади данного ЗУ в пределах минимального размера ЗУ, установленного ПЗЗ Ейского г/п Ейского р-на (в т.ч. не более 10 % от содержащейся в ЕГРН площади), что допускается в соответствии с п.2. ч.3 ст.42.8 Федерального закона от 24.07.2007 № 221-ФЗ. Доступ к ЗУ обеспечивается посредством ЗУ с КН 23:42:0710001:1036, который является ЗУ общего назначения на территории ведения гражданами садоводства для собственных нужд.
4. Пояснения к сведениям об уточняемом земельном участке с кадастровым номером 23:42:0710001:63 :		
1.	—	

1. Сведения о характерных точках границ уточняемого земельного участка с кадастровым номером 23:42:0710001:62 :

Система координат МСК-23, зона 1 (23) Зона № 1

Обозначение характерных точек границ	Координаты, м				Метод определения координат	Формулы, примененные для расчета средней квадратической погрешности определения координат характерных точек границ (Mt), с подставленными в такие формулы значениями и итоговые (вычисленные) значения Mt, м	Описание закрепления точки
	содержатся в Едином государственном реестре недвижимости		определены в результате выполнения комплексных кадастровых работ				
	X	Y	X	Y			
1	2	3	4	5	6	7	8
589	—	—	658 124,43	1 328 106,26	Метод спутниковых геодезических измерений (определений)	0,10	Временный межевой знак
753	—	—	658 149,43	1 328 106,36			—
н429У	—	—	658 149,35	1 328 126,36		√(0,1^2 + 0,1^2) = 0,10	
895	—	—	658 124,97	1 328 126,25		0,10	Временный межевой знак
589	—	—	658 124,43	1 328 106,26			

2. Сведения о частях границ уточняемого земельного участка с кадастровым номером 23:42:0710001:62 :

Обозначение части границ		Горизонтальное проложение (S), м	Описание прохождения части границ	Сведения о согласовании местоположения границ (согласовано/спорное)
от т.	до т.			
1	2	3	4	5
589	753	25,00	—	согласовано
753	н429У	20,00		
н429У	895	24,38		
895	589	20,00		

3. Сведения о характеристиках уточняемого земельного участка с кадастровым номером 23:42:0710001:62 :

№ п/п	Наименование характеристики земельного участка	Значение характеристики
1	2	3

1	2	3
1.	Адрес земельного участка	—
1.1.	Сведения о местоположении земельного участка (при отсутствии адреса) в структурированном в соответствии с федеральной информационной адресной системой виде	Российская Федерация, Краснодарский край, Ейский р-н, Ейск г, Широчанка п, Спутник снт, д 183
1.2.	Дополнительные сведения о местоположении земельного участка	—
2.	Площадь земельного участка ± величина погрешности определения (вычисления) площади (Р ± ΔР), м²	494 ± 8,00
3.	Формула, примененная для вычисления предельной погрешности определения площади земельного участка, с подставленными значениями и итоговые (вычисленные) значения	3,5*0,1*√(494) = 8
4.	Площадь земельного участка согласно сведениям Единого государственного реестра недвижимости (Ркад), м²	500,00
5.	Оценка расхождения Р и Ркад (Р - Ркад), м²	6
6.	Предельный минимальный и максимальный размеры земельного участка (Рмин и Рмакс), м²	Рмин = 300 Рмакс = —
7.	Вид (виды) разрешенного использования	Земельные участки садоводческих товариществ
7.1.	Дополнительные сведения об использовании земельного участка	—
8.	Кадастровый или иной государственный учетный номер (инвентарный) здания, сооружения, объекта незавершенного строительства, расположенного на земельном участке	—
9.	Сведения о земельных участках (землях общего пользования, территории общего пользования), посредством которых обеспечивается доступ	23:42:0710001:1036
10.	Иные сведения	Установление границ производилось на основании сведений, содержащихся на чертеже садово-огороднического товарищества «с/т «Спутник» с учетом фактической ситуации на местности. В результате уточнения описания местоположения границ ЗУ 23:42:0710001:62 произошло уменьшение площади данного ЗУ в пределах минимального размера ЗУ, установленного ПЗЗ Ейского г/п Ейского р-на (в т.ч. менее 10 % от содержащейся в ЕГРН площади), что допускается в соответствии с п.2. ч.3 ст.42.8 Федерального закона от 24.07.2007 № 221-ФЗ. Доступ к ЗУ обеспечивается посредством ЗУ с КН 23:42:0710001:1036, который является ЗУ общего назначения на территории ведения гражданами садоводства для собственных нужд.
4. Пояснения к сведениям об уточняемом земельном участке с кадастровым номером 23:42:0710001:62 :		
1.	—	

1. Сведения о характерных точках границ уточняемого земельного участка с кадастровым номером 23:42:0710001:59 :

Система координат МСК-23, зона 1 (23) Зона № 1

Обозначение характерных точек границ	Координаты, м				Метод определения координат	Формулы, примененные для расчета средней квадратической погрешности определения координат характерных точек границ (Mt), с подставленными в такие формулы значениями и итоговые (вычисленные) значения Mt, м	Описание закрепления точки
	содержатся в Едином государственном реестре недвижимости		определены в результате выполнения комплексных кадастровых работ				
	X	Y	X	Y			
1	2	3	4	5	6	7	8
н401У	—	—	658 024,47	1 327 799,07	Метод спутниковых геодезических измерений (определений)	√(0,1^2 + 0,1^2) = 0,10	—
н410У	—	—	658 049,07	1 327 798,49			
н404У	—	—	658 047,37	1 327 819,62			
н355У	—	—	658 023,83	1 327 819,49			
н401У	—	—	658 024,47	1 327 799,07			

2. Сведения о частях границ уточняемого земельного участка с кадастровым номером 23:42:0710001:59 :

Обозначение части границ		Горизонтальное проложение (S), м	Описание прохождения части границ	Сведения о согласовании местоположения границ (согласовано/спорное)
от т.	до т.			
1	2	3	4	5
н401У	н410У	24,61	—	согласовано
н410У	н404У	21,20		
н404У	н355У	23,54		
н355У	н401У	20,43		

3. Сведения о характеристиках уточняемого земельного участка с кадастровым номером 23:42:0710001:59 :

№ п/п	Наименование характеристики земельного участка	Значение характеристики
1	2	3

1	2	3
1.	Адрес земельного участка	—
1.1.	Сведения о местоположении земельного участка (при отсутствии адреса) в структурированном в соответствии с федеральной информационной адресной системой виде	Российская Федерация, Краснодарский край, Ейский р-н, Ейск г, Широчанка п, Спутник снт, д 417
1.2.	Дополнительные сведения о местоположении земельного участка	—
2.	Площадь земельного участка ± величина погрешности определения (вычисления) площади (Р ± ΔР), м²	500 ± 8,00
3.	Формула, примененная для вычисления предельной погрешности определения площади земельного участка, с подставленными значениями и итоговые (вычисленные) значения	3,5*0,1*√(500) = 8
4.	Площадь земельного участка согласно сведениям Единого государственного реестра недвижимости (Ркад), м²	500,00
5.	Оценка расхождения Р и Ркад (Р - Ркад), м²	0
6.	Предельный минимальный и максимальный размеры земельного участка (Рмин и Рмакс), м²	Рмин = 300 Рмакс = —
7.	Вид (виды) разрешенного использования	Земельные участки садоводческих товариществ
7.1.	Дополнительные сведения об использовании земельного участка	—
8.	Кадастровый или иной государственный учетный номер (инвентарный) здания, сооружения, объекта незавершенного строительства, расположенного на земельном участке	23:42:0710001:618
9.	Сведения о земельных участках (землях общего пользования, территории общего пользования), посредством которых обеспечивается доступ	23:42:0710001:1036
10.	Иные сведения	Установление границ производилось на основании сведений, содержащихся на чертеже садово-огороднического товарищества «с/т «Спутник» с учетом фактической ситуации на местности. В результате уточнения описания местоположения границ ЗУ 23:42:0710001:59, площадь данного ЗУ не изменилась по сравнению со сведениями о площади, содержащимися в ЕГРН. Доступ к ЗУ обеспечивается посредством ЗУ с КН 23:42:0710001:1036, который является ЗУ общего назначения на территории ведения гражданами садоводства для собственных нужд.
4. Пояснения к сведениям об уточняемом земельном участке с кадастровым номером 23:42:0710001:59 :		
1.	—	

1. Сведения о характерных точках границ уточняемого земельного участка с кадастровым номером 23:42:0710001:58 :

Система координат МСК-23, зона 1 (23) Зона № 1

Обозначение характерных точек границ	Координаты, м				Метод определения координат	Формулы, примененные для расчета средней квадратической погрешности определения координат характерных точек границ (Mt), с подставленными в такие формулы значениями и итоговые (вычисленные) значения Mt, м	Описание закрепления точки
	содержатся в Едином государственном реестре недвижимости		определены в результате выполнения комплексных кадастровых работ				
	X	Y	X	Y			
1	2	3	4	5	6	7	8
882	—	—	657 987,68	1 328 104,66	Метод спутниковых геодезических измерений (определений)	0,10	Долговременный межевой знак
н272У	—	—	657 987,47	1 328 124,79		√(0,1^2 + 0,1^2) = 0,10	—
816	—	—	657 962,47	1 328 124,39		0,10	
815	—	—	657 962,79	1 328 104,61			Долговременный межевой знак
882	—	—	657 987,68	1 328 104,66			

2. Сведения о частях границ уточняемого земельного участка с кадастровым номером 23:42:0710001:58 :

Обозначение части границ		Горизонтальное проложение (S), м	Описание прохождения части границ	Сведения о согласовании местоположения границ (согласовано/спорное)
от т.	до т.			
1	2	3	4	5
882	н272У	20,13	—	согласовано
н272У	816	25,00		
816	815	19,78		
815	882	24,89		

3. Сведения о характеристиках уточняемого земельного участка с кадастровым номером 23:42:0710001:58 :

№ п/п	Наименование характеристики земельного участка	Значение характеристики
1	2	3

1	2	3
1.	Адрес земельного участка	—
1.1.	Сведения о местоположении земельного участка (при отсутствии адреса) в структурированном в соответствии с федеральной информационной адресной системой виде	Российская Федерация, Краснодарский край, Ейский р-н, Ейск г, Широчанка п, Спутник снт, д 273
1.2.	Дополнительные сведения о местоположении земельного участка	—
2.	Площадь земельного участка ± величина погрешности определения (вычисления) площади (Р ± ΔР), м²	498 ± 8,00
3.	Формула, примененная для вычисления предельной погрешности определения площади земельного участка, с подставленными значениями и итоговые (вычисленные) значения	3,5*0,1*√(498) = 8
4.	Площадь земельного участка согласно сведениям Единого государственного реестра недвижимости (Ркад), м²	500,00
5.	Оценка расхождения Р и Ркад (Р - Ркад), м²	2
6.	Предельный минимальный и максимальный размеры земельного участка (Рмин и Рмакс), м²	Рмин = 300 Рмакс = —
7.	Вид (виды) разрешенного использования	Земельные участки садоводческих товариществ
7.1.	Дополнительные сведения об использовании земельного участка	—
8.	Кадастровый или иной государственный учетный номер (инвентарный) здания, сооружения, объекта незавершенного строительства, расположенного на земельном участке	23:42:0710001:503
9.	Сведения о земельных участках (землях общего пользования, территории общего пользования), посредством которых обеспечивается доступ	23:42:0710001:1036
10.	Иные сведения	Установление границ производилось на основании сведений, содержащихся на чертеже садово-огороднического товарищества «с/т «Спутник» с учетом фактической ситуации на местности. В результате уточнения описания местоположения границ ЗУ 23:42:0710001:58 произошло уменьшение площади данного ЗУ в пределах минимального размера ЗУ, установленного ПЗЗ Ейского г/п Ейского р-на (в т.ч. менее 10 % от содержащейся в ЕГРН площади), что допускается в соответствии с п.2. ч.3 ст.42.8 Федерального закона от 24.07.2007 № 221-ФЗ. Доступ к ЗУ обеспечивается посредством ЗУ с КН 23:42:0710001:1036, который является ЗУ общего назначения на территории ведения гражданами садоводства для собственных нужд.
4. Пояснения к сведениям об уточняемом земельном участке с кадастровым номером 23:42:0710001:58 :		
1.	—	

1. Сведения о характерных точках границ уточняемого земельного участка с кадастровым номером 23:42:0710001:55 :

Система координат МСК-23, зона 1 (23) Зона № 1

Обозначение характерных точек границ	Координаты, м				Метод определения координат	Формулы, примененные для расчета средней квадратической погрешности определения координат характерных точек границ (Mt), с подставленными в такие формулы значениями и итоговые (вычисленные) значения Mt, м	Описание закрепления точки
	содержатся в Едином государственном реестре недвижимости		определены в результате выполнения комплексных кадастровых работ				
	X	Y	X	Y			
1	2	3	4	5	6	7	8
н324У	—	—	658 505,90	1 327 868,56	Метод спутниковых геодезических измерений (определений)	√(0,1^2 + 0,1^2) = 0,10	—
83	—	—	658 505,85	1 327 871,40		0,10	
н339У	—	—	658 505,71	1 327 874,63		√(0,1^2 + 0,1^2) = 0,10	
н388У	—	—	658 505,38	1 327 889,29			
н436У	—	—	658 480,00	1 327 888,60			
н295У	—	—	658 480,10	1 327 868,93			
н324У	—	—	658 505,90	1 327 868,56			

2. Сведения о частях границ уточняемого земельного участка с кадастровым номером 23:42:0710001:55 :

Обозначение части границ		Горизонтальное проложение (S), м	Описание прохождения части границ	Сведения о согласовании местоположения границ (согласовано/спорное)
от т.	до т.			
1	2	3	4	5
н324У	83	2,84	—	согласовано
83	н339У	3,23		
н339У	н388У	14,66		
н388У	н436У	25,39		
н436У	н295У	19,67		
н295У	н324У	25,80		

3. Сведения о характеристиках уточняемого земельного участка с кадастровым номером 23:42:0710001:55 :		
№ п/п	Наименование характеристики земельного участка	Значение характеристики
1	2	3
1.	Адрес земельного участка	—
1.1.	Сведения о местоположении земельного участка (при отсутствии адреса) в структурированном в соответствии с федеральной информационной адресной системой виде	Российская Федерация, Краснодарский край, Ейский р-н, Ейск г, Широчанка п, Спутник снт, уч 10
1.2.	Дополнительные сведения о местоположении земельного участка	—
2.	Площадь земельного участка ± величина погрешности определения (вычисления) площади (Р ± ΔР), м²	517 ± 8,00
3.	Формула, примененная для вычисления предельной погрешности определения площади земельного участка, с подставленными значениями и итоговые (вычисленные) значения	3,5*0,1*√(517) = 8
4.	Площадь земельного участка согласно сведениям Единого государственного реестра недвижимости (Ркад), м²	500,00
5.	Оценка расхождения Р и Ркад (Р - Ркад), м²	17
6.	Предельный минимальный и максимальный размеры земельного участка (Рмин и Рмакс), м²	Рмин = 300 Рмакс = —
7.	Вид (виды) разрешенного использования	Земельные участки садоводческих товариществ
7.1.	Дополнительные сведения об использовании земельного участка	—
8.	Кадастровый или иной государственный учетный номер (инвентарный) здания, сооружения, объекта незавершенного строительства, расположенного на земельном участке	23:42:0710001:629
9.	Сведения о земельных участках (землях общего пользования, территории общего пользования), посредством которых обеспечивается доступ	23:42:0710001:1036
10.	Иные сведения	Установление границ производилось на основании сведений, содержащихся на чертеже садово-огороднического товарищества «с/т «Спутник» с учетом фактической ситуации на местности. В результате уточнения описания местоположения границ ЗУ 23:42:0710001:55 произошло увеличение площади данного ЗУ в пределах минимального размера ЗУ, установленного ПЗЗ Ейского г/п Ейского р-на (в т.ч. не более 10 % от содержащейся в ЕГРН площади), что допускается в соответствии с п.2. ч.3 ст.42.8 Федерального закона от 24.07.2007 № 221-ФЗ. Доступ к ЗУ обеспечивается посредством ЗУ с КН 23:42:0710001:1036, который является ЗУ общего назначения на территории ведения гражданами садоводства для собственных нужд.

4. Пояснения к сведениям об уточняемом земельном участке с кадастровым номером 23:42:0710001:55 :

1.	—

1. Сведения о характерных точках границ уточняемого земельного участка с кадастровым номером 23:42:0710001:52 :

Система координат МСК-23, зона 1 (23) Зона № 1

Обозначение характерных точек границ	Координаты, м				Метод определения координат	Формулы, примененные для расчета средней квадратической погрешности определения координат характерных точек границ (Mt), с подставленными в такие формулы значениями и итоговые (вычисленные) значения Mt, м	Описание закрепления точки
	содержатся в Едином государственном реестре недвижимости		определены в результате выполнения комплексных кадастровых работ				
	X	Y	X	Y			
1	2	3	4	5	6	7	8
488	—	—	658 125,75	1 327 885,60	Метод спутниковых геодезических измерений (определений)	0,10	—
595	—	—	658 125,54	1 327 905,66			Временный межевой знак
927	—	—	658 100,50	1 327 905,34			—
489	—	—	658 100,75	1 327 885,50			
488	—	—	658 125,75	1 327 885,60			

2. Сведения о частях границ уточняемого земельного участка с кадастровым номером 23:42:0710001:52 :

Обозначение части границ		Горизонтальное проложение (S), м	Описание прохождения части границ	Сведения о согласовании местоположения границ (согласовано/спорное)
от т.	до т.			
1	2	3	4	5
488	595	20,06	—	согласовано
595	927	25,04		
927	489	19,84		
489	488	25,00		

3. Сведения о характеристиках уточняемого земельного участка с кадастровым номером 23:42:0710001:52 :

№ п/п	Наименование характеристики земельного участка	Значение характеристики
1	2	3

1	2	3
1.	Адрес земельного участка	—
1.1.	Сведения о местоположении земельного участка (при отсутствии адреса) в структурированном в соответствии с федеральной информационной адресной системой виде	Российская Федерация, Краснодарский край, Ейский р-н, Ейск г, Широчанка п, Спутник снт, уч 234
1.2.	Дополнительные сведения о местоположении земельного участка	—
2.	Площадь земельного участка ± величина погрешности определения (вычисления) площади (Р ± ΔР), м²	499 ± 8,00
3.	Формула, примененная для вычисления предельной погрешности определения площади земельного участка, с подставленными значениями и итоговые (вычисленные) значения	3,5*0,1*√(499) = 8
4.	Площадь земельного участка согласно сведениям Единого государственного реестра недвижимости (Ркад), м²	500,00
5.	Оценка расхождения Р и Ркад (Р - Ркад), м²	1
6.	Предельный минимальный и максимальный размеры земельного участка (Рмин и Рмакс), м²	Рмин = 300 Рмакс = —
7.	Вид (виды) разрешенного использования	Земельные участки садоводческих товариществ
7.1.	Дополнительные сведения об использовании земельного участка	—
8.	Кадастровый или иной государственный учетный номер (инвентарный) здания, сооружения, объекта незавершенного строительства, расположенного на земельном участке	23:42:0710001:573
9.	Сведения о земельных участках (землях общего пользования, территории общего пользования), посредством которых обеспечивается доступ	23:42:0710001:1036
10.	Иные сведения	Установление границ производилось на основании сведений, содержащихся на чертеже садово-огороднического товарищества «с/т «Спутник» с учетом фактической ситуации на местности. В результате уточнения описания местоположения границ ЗУ 23:42:0710001:52 произошло уменьшение площади данного ЗУ в пределах минимального размера ЗУ, установленного ПЗЗ Ейского г/п Ейского р-на (в т.ч. менее 10 % от содержащейся в ЕГРН площади), что допускается в соответствии с п.2. ч.3 ст.42.8 Федерального закона от 24.07.2007 № 221-ФЗ. Доступ к ЗУ обеспечивается посредством ЗУ с КН 23:42:0710001:1036, который является ЗУ общего назначения на территории ведения гражданами садоводства для собственных нужд.
4. Пояснения к сведениям об уточняемом земельном участке с кадастровым номером 23:42:0710001:52 :		
1.	—	

1. Сведения о характерных точках границ уточняемого земельного участка с кадастровым номером 23:42:0710001:49 :

Система координат МСК-23, зона 1 (23) Зона № 1

Обозначение характерных точек границ	Координаты, м				Метод определения координат	Формулы, примененные для расчета средней квадратической погрешности определения координат характерных точек границ (Mt), с подставленными в такие формулы значениями и итоговые (вычисленные) значения Mt, м	Описание закрепления точки
	содержатся в Едином государственном реестре недвижимости		определены в результате выполнения комплексных кадастровых работ				
	X	Y	X	Y			
1	2	3	4	5	6	7	8
783	—	—	658 259,27	1 327 926,90	Метод спутниковых геодезических измерений (определений)	0,10	Временный межевой знак
637	—	—	658 258,97	1 327 946,05			—
634	—	—	658 233,97	1 327 946,39			Долговременный межевой знак
711	—	—	658 234,12	1 327 927,15			
783	—	—	658 259,27	1 327 926,90			Временный межевой знак

2. Сведения о частях границ уточняемого земельного участка с кадастровым номером 23:42:0710001:49 :

Обозначение части границ		Горизонтальное проложение (S), м	Описание прохождения части границ	Сведения о согласовании местоположения границ (согласовано/спорное)
от т.	до т.			
1	2	3	4	5
783	637	19,15	—	согласовано
637	634	25,00		
634	711	19,24		
711	783	25,15		

3. Сведения о характеристиках уточняемого земельного участка с кадастровым номером 23:42:0710001:49 :

№ п/п	Наименование характеристики земельного участка	Значение характеристики
1	2	3

1	2	3
1.	Адрес земельного участка	—
1.1.	Сведения о местоположении земельного участка (при отсутствии адреса) в структурированном в соответствии с федеральной информационной адресной системой виде	Российская Федерация, Краснодарский край, Ейский р-н, Ейск г, Широчанка п, Спутник снт, д 141
1.2.	Дополнительные сведения о местоположении земельного участка	—
2.	Площадь земельного участка ± величина погрешности определения (вычисления) площади (Р ± ΔР), м²	481 ± 8,00
3.	Формула, примененная для вычисления предельной погрешности определения площади земельного участка, с подставленными значениями и итоговые (вычисленные) значения	3,5*0,1*√(481) = 8
4.	Площадь земельного участка согласно сведениям Единого государственного реестра недвижимости (Ркад), м²	500,00
5.	Оценка расхождения Р и Ркад (Р - Ркад), м²	19
6.	Предельный минимальный и максимальный размеры земельного участка (Рмин и Рмакс), м²	Рмин = 300 Рмакс = —
7.	Вид (виды) разрешенного использования	Земельные участки садоводческих товариществ
7.1.	Дополнительные сведения об использовании земельного участка	—
8.	Кадастровый или иной государственный учетный номер (инвентарный) здания, сооружения, объекта незавершенного строительства, расположенного на земельном участке	—
9.	Сведения о земельных участках (землях общего пользования, территории общего пользования), посредством которых обеспечивается доступ	23:42:0710001:1036
10.	Иные сведения	Установление границ производилось на основании сведений, содержащихся на чертеже садово-огороднического товарищества «с/т «Спутник» с учетом фактической ситуации на местности. В результате уточнения описания местоположения границ ЗУ 23:42:0710001:49 произошло уменьшение площади данного ЗУ в пределах минимального размера ЗУ, установленного ПЗЗ Ейского г/п Ейского р-на (в т.ч. менее 10 % от содержащейся в ЕГРН площади), что допускается в соответствии с п.2. ч.3 ст.42.8 Федерального закона от 24.07.2007 № 221-ФЗ. Доступ к ЗУ обеспечивается посредством ЗУ с КН 23:42:0710001:1036, который является ЗУ общего назначения на территории ведения гражданами садоводства для собственных нужд.
4. Пояснения к сведениям об уточняемом земельном участке с кадастровым номером 23:42:0710001:49 :		
1.	—	

1. Сведения о характерных точках границ уточняемого земельного участка с кадастровым номером 23:42:0710001:48 :

Система координат МСК-23, зона 1 (23) Зона № 1

Обозначение характерных точек границ	Координаты, м				Метод определения координат	Формулы, примененные для расчета средней квадратической погрешности определения координат характерных точек границ (Mt), с подставленными в такие формулы значениями и итоговые (вычисленные) значения Mt, м	Описание закрепления точки
	содержатся в Едином государственном реестре недвижимости		определены в результате выполнения комплексных кадастровых работ				
	X	Y	X	Y			
1	2	3	4	5	6	7	8
934	—	—	658 449,76	1 327 988,48	Метод спутниковых геодезических измерений (определений)	0,10	—
933	—	—	658 449,56	1 328 008,48			
н430У	—	—	658 424,56	1 328 008,33		√(0,1^2 + 0,1^2) = 0,10	
н282У	—	—	658 424,68	1 327 988,33			
934	—	—	658 449,76	1 327 988,48		0,10	

2. Сведения о частях границ уточняемого земельного участка с кадастровым номером 23:42:0710001:48 :

Обозначение части границ		Горизонтальное проложение (S), м	Описание прохождения части границ	Сведения о согласовании местоположения границ (согласовано/спорное)
от т.	до т.			
1	2	3	4	5
934	933	20,00	—	согласовано
933	н430У	25,00		
н430У	н282У	20,00		
н282У	934	25,08		

3. Сведения о характеристиках уточняемого земельного участка с кадастровым номером 23:42:0710001:48 :

№ п/п	Наименование характеристики земельного участка	Значение характеристики
1	2	3

1	2	3
1.	Адрес земельного участка	—
1.1.	Сведения о местоположении земельного участка (при отсутствии адреса) в структурированном в соответствии с федеральной информационной адресной системой виде	Российская Федерация, Краснодарский край, Ейский р-н, Ейск г, Широчанка п, Спутник снт, уч 44
1.2.	Дополнительные сведения о местоположении земельного участка	—
2.	Площадь земельного участка ± величина погрешности определения (вычисления) площади (Р ± ΔР), м²	501 ± 8,00
3.	Формула, примененная для вычисления предельной погрешности определения площади земельного участка, с подставленными значениями и итоговые (вычисленные) значения	3,5*0,1*√(501) = 8
4.	Площадь земельного участка согласно сведениям Единого государственного реестра недвижимости (Ркад), м²	500,00
5.	Оценка расхождения Р и Ркад (Р - Ркад), м²	1
6.	Предельный минимальный и максимальный размеры земельного участка (Рмин и Рмакс), м²	Рмин = 300 Рмакс = —
7.	Вид (виды) разрешенного использования	Земельные участки садоводческих товариществ
7.1.	Дополнительные сведения об использовании земельного участка	—
8.	Кадастровый или иной государственный учетный номер (инвентарный) здания, сооружения, объекта незавершенного строительства, расположенного на земельном участке	23:42:0710001:478
9.	Сведения о земельных участках (землях общего пользования, территории общего пользования), посредством которых обеспечивается доступ	23:42:0710001:1036
10.	Иные сведения	Установление границ производилось на основании сведений, содержащихся на чертеже садово-огороднического товарищества «с/т «Спутник» с учетом фактической ситуации на местности. В результате уточнения описания местоположения границ ЗУ 23:42:0710001:48 произошло увеличение площади данного ЗУ в пределах минимального размера ЗУ, установленного ПЗЗ Ейского г/п Ейского р-на (в т.ч. не более 10 % от содержащейся в ЕГРН площади), что допускается в соответствии с п.2. ч.3 ст.42.8 Федерального закона от 24.07.2007 № 221-ФЗ. Доступ к ЗУ обеспечивается посредством ЗУ с КН 23:42:0710001:1036, который является ЗУ общего назначения на территории ведения гражданами садоводства для собственных нужд.
4. Пояснения к сведениям об уточняемом земельном участке с кадастровым номером 23:42:0710001:48 :		
1.	—	

1. Сведения о характерных точках границ уточняемого земельного участка с кадастровым номером 23:42:0710001:45 :

Система координат МСК-23, зона 1 (23) Зона № 1

Обозначение характерных точек границ	Координаты, м				Метод определения координат	Формулы, примененные для расчета средней квадратической погрешности определения координат характерных точек границ (Mt), с подставленными в такие формулы значениями и итоговые (вычисленные) значения Mt, м	Описание закрепления точки
	содержатся в Едином государственном реестре недвижимости		определены в результате выполнения комплексных кадастровых работ				
	X	Y	X	Y			
1	2	3	4	5	6	7	8
н276У	—	—	658 173,92	1 327 798,66	Метод спутниковых геодезических измерений (определений)	√(0,1^2 + 0,1^2) = 0,10	—
н283У	—	—	658 199,62	1 327 800,07			
н422У	—	—	658 199,35	1 327 819,18			
н343У	—	—	658 174,01	1 327 818,10			
н276У	—	—	658 173,92	1 327 798,66			

2. Сведения о частях границ уточняемого земельного участка с кадастровым номером 23:42:0710001:45 :

Обозначение части границ		Горизонтальное проложение (S), м	Описание прохождения части границ	Сведения о согласовании местоположения границ (согласовано/спорное)
от т.	до т.			
1	2	3	4	5
н276У	н283У	25,74	—	согласовано
н283У	н422У	19,11		
н422У	н343У	25,36		
н343У	н276У	19,44		

3. Сведения о характеристиках уточняемого земельного участка с кадастровым номером 23:42:0710001:45 :

№ п/п	Наименование характеристики земельного участка	Значение характеристики
1	2	3

1	2	3
1.	Адрес земельного участка	—
1.1.	Сведения о местоположении земельного участка (при отсутствии адреса) в структурированном в соответствии с федеральной информационной адресной системой виде	Российская Федерация, Краснодарский край, Ейский р-н, Ейск г, Широчанка п, Спутник снт, д 423
1.2.	Дополнительные сведения о местоположении земельного участка	—
2.	Площадь земельного участка ± величина погрешности определения (вычисления) площади (Р ± ΔР), м²	492 ± 8,00
3.	Формула, примененная для вычисления предельной погрешности определения площади земельного участка, с подставленными значениями и итоговые (вычисленные) значения	3,5*0,1*√(492) = 8
4.	Площадь земельного участка согласно сведениям Единого государственного реестра недвижимости (Ркад), м²	500,00
5.	Оценка расхождения Р и Ркад (Р - Ркад), м²	8
6.	Предельный минимальный и максимальный размеры земельного участка (Рмин и Рмакс), м²	Рмин = 300 Рмакс = —
7.	Вид (виды) разрешенного использования	Земельные участки садоводческих товариществ
7.1.	Дополнительные сведения об использовании земельного участка	—
8.	Кадастровый или иной государственный учетный номер (инвентарный) здания, сооружения, объекта незавершенного строительства, расположенного на земельном участке	23:42:0710001:649
9.	Сведения о земельных участках (землях общего пользования, территории общего пользования), посредством которых обеспечивается доступ	23:42:0710001:1036
10.	Иные сведения	Установление границ производилось на основании сведений, содержащихся на чертеже садово-огороднического товарищества «с/т «Спутник» с учетом фактической ситуации на местности. В результате уточнения описания местоположения границ ЗУ 23:42:0710001:45 произошло уменьшение площади данного ЗУ в пределах минимального размера ЗУ, установленного ПЗЗ Ейского г/п Ейского р-на (в т.ч. менее 10 % от содержащейся в ЕГРН площади), что допускается в соответствии с п.2. ч.3 ст.42.8 Федерального закона от 24.07.2007 № 221-ФЗ. Доступ к ЗУ обеспечивается посредством ЗУ с КН 23:42:0710001:1036, который является ЗУ общего назначения на территории ведения гражданами садоводства для собственных нужд.
4. Пояснения к сведениям об уточняемом земельном участке с кадастровым номером 23:42:0710001:45 :		
1.	—	

1. Сведения о характерных точках границ уточняемого земельного участка с кадастровым номером 23:42:0710001:44 :

Система координат МСК-23, зона 1 (23) Зона № 1

Обозначение характерных точек границ	Координаты, м				Метод определения координат	Формулы, примененные для расчета средней квадратической погрешности определения координат характерных точек границ (Mt), с подставленными в такие формулы значениями и итоговые (вычисленные) значения Mt, м	Описание закрепления точки
	содержатся в Едином государственном реестре недвижимости		определены в результате выполнения комплексных кадастровых работ				
	X	Y	X	Y			
1	2	3	4	5	6	7	8
552	—	—	657 884,83	1 327 863,67	Метод спутниковых геодезических измерений (определений)	0,10	—
551	—	—	657 909,82	1 327 864,23			Угол забора (изгороди, ограды)
572	—	—	657 909,86	1 327 884,23			
н424У	—	—	657 884,86	1 327 884,28		√(0,1^2 + 0,1^2) = 0,10	—
552	—	—	657 884,83	1 327 863,67		0,10	

2. Сведения о частях границ уточняемого земельного участка с кадастровым номером 23:42:0710001:44 :

Обозначение части границ		Горизонтальное проложение (S), м	Описание прохождения части границ	Сведения о согласовании местоположения границ (согласовано/спорное)
от т.	до т.			
1	2	3	4	5
552	551	25,00	—	согласовано
551	572	20,00		
572	н424У	25,00		
н424У	552	20,61		

3. Сведения о характеристиках уточняемого земельного участка с кадастровым номером 23:42:0710001:44 :

№ п/п	Наименование характеристики земельного участка	Значение характеристики
1	2	3

1	2	3
1.	Адрес земельного участка	—
1.1.	Сведения о местоположении земельного участка (при отсутствии адреса) в структурированном в соответствии с федеральной информационной адресной системой виде	Российская Федерация, Краснодарский край, Ейский р-н, Ейск г, Широчанка п, Спутник снт, д 356
1.2.	Дополнительные сведения о местоположении земельного участка	—
2.	Площадь земельного участка ± величина погрешности определения (вычисления) площади (Р ± ΔР), м²	508 ± 8,00
3.	Формула, примененная для вычисления предельной погрешности определения площади земельного участка, с подставленными значениями и итоговые (вычисленные) значения	3,5*0,1*√(508) = 8
4.	Площадь земельного участка согласно сведениям Единого государственного реестра недвижимости (Ркад), м²	500,00
5.	Оценка расхождения Р и Ркад (Р - Ркад), м²	8
6.	Предельный минимальный и максимальный размеры земельного участка (Рмин и Рмакс), м²	Рмин = 300 Рмакс = —
7.	Вид (виды) разрешенного использования	Земельные участки садоводческих товариществ
7.1.	Дополнительные сведения об использовании земельного участка	—
8.	Кадастровый или иной государственный учетный номер (инвентарный) здания, сооружения, объекта незавершенного строительства, расположенного на земельном участке	23:42:0710001:575
9.	Сведения о земельных участках (землях общего пользования, территории общего пользования), посредством которых обеспечивается доступ	23:42:0710001:1036
10.	Иные сведения	Установление границ производилось на основании сведений, содержащихся на чертеже садово-огороднического товарищества «с/т «Спутник» с учетом фактической ситуации на местности. В результате уточнения описания местоположения границ ЗУ 23:42:0710001:44 произошло увеличение площади данного ЗУ в пределах минимального размера ЗУ, установленного ПЗЗ Ейского г/п Ейского р-на (в т.ч. не более 10 % от содержащейся в ЕГРН площади), что допускается в соответствии с п.2. ч.3 ст.42.8 Федерального закона от 24.07.2007 № 221-ФЗ. Доступ к ЗУ обеспечивается посредством ЗУ с КН 23:42:0710001:1036, который является ЗУ общего назначения на территории ведения гражданами садоводства для собственных нужд.
4. Пояснения к сведениям об уточняемом земельном участке с кадастровым номером 23:42:0710001:44 :		
1.	—	

1. Сведения о характерных точках границ уточняемого земельного участка с кадастровым номером 23:42:0710001:40 :

Система координат МСК-23, зона 1 (23) Зона № 1

Обозначение характерных точек границ	Координаты, м				Метод определения координат	Формулы, примененные для расчета средней квадратической погрешности определения координат характерных точек границ (Mt), с подставленными в такие формулы значениями и итоговые (вычисленные) значения Mt, м	Описание закрепления точки
	содержатся в Едином государственном реестре недвижимости		определены в результате выполнения комплексных кадастровых работ				
	X	Y	X	Y			
1	2	3	4	5	6	7	8
836	—	—	657 909,25	1 327 963,99	Метод спутниковых геодезических измерений (определений)	0,10	—
835	—	—	657 934,25	1 327 964,11			
828	—	—	657 934,24	1 327 983,98			
831	—	—	657 909,33	1 327 983,86			
836	—	—	657 909,25	1 327 963,99			

2. Сведения о частях границ уточняемого земельного участка с кадастровым номером 23:42:0710001:40 :

Обозначение части границ		Горизонтальное проложение (S), м	Описание прохождения части границ	Сведения о согласовании местоположения границ (согласовано/спорное)
от т.	до т.			
1	2	3	4	5
836	835	25,00	—	согласовано
835	828	19,87		
828	831	24,91		
831	836	19,87		

3. Сведения о характеристиках уточняемого земельного участка с кадастровым номером 23:42:0710001:40 :

№ п/п	Наименование характеристики земельного участка	Значение характеристики
1	2	3

1	2	3
1.	Адрес земельного участка	—
1.1.	Сведения о местоположении земельного участка (при отсутствии адреса) в структурированном в соответствии с федеральной информационной адресной системой виде	Российская Федерация, Краснодарский край, Ейский р-н, Ейск г, Широчанка п, Спутник снт, д 317
1.2.	Дополнительные сведения о местоположении земельного участка	—
2.	Площадь земельного участка ± величина погрешности определения (вычисления) площади (Р ± ΔР), м²	496 ± 8,00
3.	Формула, примененная для вычисления предельной погрешности определения площади земельного участка, с подставленными значениями и итоговые (вычисленные) значения	3,5*0,1*√(496) = 8
4.	Площадь земельного участка согласно сведениям Единого государственного реестра недвижимости (Ркад), м²	500,00
5.	Оценка расхождения Р и Ркад (Р - Ркад), м²	4
6.	Предельный минимальный и максимальный размеры земельного участка (Рмин и Рмакс), м²	Рмин = 300 Рмакс = —
7.	Вид (виды) разрешенного использования	Земельные участки садоводческих товариществ
7.1.	Дополнительные сведения об использовании земельного участка	—
8.	Кадастровый или иной государственный учетный номер (инвентарный) здания, сооружения, объекта незавершенного строительства, расположенного на земельном участке	—
9.	Сведения о земельных участках (землях общего пользования, территории общего пользования), посредством которых обеспечивается доступ	23:42:0710001:1036
10.	Иные сведения	Установление границ производилось на основании сведений, содержащихся на чертеже садово-огороднического товарищества «с/т «Спутник» с учетом фактической ситуации на местности. В результате уточнения описания местоположения границ ЗУ 23:42:0710001:40 произошло уменьшение площади данного ЗУ в пределах минимального размера ЗУ, установленного ПЗЗ Ейского г/п Ейского р-на (в т.ч. менее 10 % от содержащейся в ЕГРН площади), что допускается в соответствии с п.2. ч.3 ст.42.8 Федерального закона от 24.07.2007 № 221-ФЗ. Доступ к ЗУ обеспечивается посредством ЗУ с КН 23:42:0710001:1036, который является ЗУ общего назначения на территории ведения гражданами садоводства для собственных нужд.
4. Пояснения к сведениям об уточняемом земельном участке с кадастровым номером 23:42:0710001:40 :		
1.	—	

1. Сведения о характерных точках границ уточняемого земельного участка с кадастровым номером 23:42:0710001:37 :

Система координат МСК-23, зона 1 (23) Зона № 1

Обозначение характерных точек границ	Координаты, м				Метод определения координат	Формулы, примененные для расчета средней квадратической погрешности определения координат характерных точек границ (Mt), с подставленными в такие формулы значениями и итоговые (вычисленные) значения Mt, м	Описание закрепления точки
	содержатся в Едином государственном реестре недвижимости		определены в результате выполнения комплексных кадастровых работ				
	X	Y	X	Y			
1	2	3	4	5	6	7	8
н463У	—	—	658 017,51	1 327 864,82	Метод спутниковых геодезических измерений (определений)	√(0,1^2 + 0,1^2) = 0,10	—
н395У	—	—	658 043,05	1 327 864,92			
956	—	—	658 042,82	1 327 905,07		0,10	
720	—	—	658 017,42	1 327 904,96			
719	—	—	658 017,31	1 327 884,82			
н463У	—	—	658 017,51	1 327 864,82		√(0,1^2 + 0,1^2) = 0,10	

2. Сведения о частях границ уточняемого земельного участка с кадастровым номером 23:42:0710001:37 :

Обозначение части границ		Горизонтальное проложение (S), м	Описание прохождения части границ	Сведения о согласовании местоположения границ (согласовано/спорное)
от т.	до т.			
1	2	3	4	5
н463У	н395У	25,54	—	согласовано
н395У	956	40,15		
956	720	25,40		
720	719	20,14		
719	н463У	20,00		

3. Сведения о характеристиках уточняемого земельного участка с кадастровым номером 23:42:0710001:37 :

№ п/п	Наименование характеристики земельного участка	Значение характеристики
1	2	3

1	2	3
1.	Адрес земельного участка	—
1.1.	Сведения о местоположении земельного участка (при отсутствии адреса) в структурированном в соответствии с федеральной информационной адресной системой виде	Российская Федерация, Краснодарский край, Ейский р-н, Ейск г, Широчанка п, Спутник снт, д 265
1.2.	Дополнительные сведения о местоположении земельного участка	—
2.	Площадь земельного участка ± величина погрешности определения (вычисления) площади (Р ± ΔР), м²	1 026 ± 11,00
3.	Формула, примененная для вычисления предельной погрешности определения площади земельного участка, с подставленными значениями и итоговые (вычисленные) значения	3,5*0,1*√(1026) = 11
4.	Площадь земельного участка согласно сведениям Единого государственного реестра недвижимости (Ркад), м²	1 000,00
5.	Оценка расхождения Р и Ркад (Р - Ркад), м²	26
6.	Предельный минимальный и максимальный размеры земельного участка (Рмин и Рмакс), м²	Рмин = 300 Рмакс = —
7.	Вид (виды) разрешенного использования	Земельные участки садоводческих товариществ
7.1.	Дополнительные сведения об использовании земельного участка	—
8.	Кадастровый или иной государственный учетный номер (инвентарный) здания, сооружения, объекта незавершенного строительства, расположенного на земельном участке	—
9.	Сведения о земельных участках (землях общего пользования, территории общего пользования), посредством которых обеспечивается доступ	23:42:0710001:1036
10.	Иные сведения	Установление границ производилось на основании сведений, содержащихся на чертеже садово-огороднического товарищества «с/т «Спутник» с учетом фактической ситуации на местности. В результате уточнения описания местоположения границ ЗУ 23:42:0710001:37 произошло увеличение площади данного ЗУ в пределах минимального размера ЗУ, установленного ПЗЗ Ейского г/п Ейского р-на (в т.ч. не более 10 % от содержащейся в ЕГРН площади), что допускается в соответствии с п.2. ч.3 ст.42.8 Федерального закона от 24.07.2007 № 221-ФЗ. Доступ к ЗУ обеспечивается посредством ЗУ с КН 23:42:0710001:1036, который является ЗУ общего назначения на территории ведения гражданами садоводства для собственных нужд.
4. Пояснения к сведениям об уточняемом земельном участке с кадастровым номером 23:42:0710001:37 :		
1.	—	

1. Сведения о характерных точках границ уточняемого земельного участка с кадастровым номером 23:42:0710001:32 :

Система координат МСК-23, зона 1 (23) Зона № 1

Обозначение характерных точек границ	Координаты, м				Метод определения координат	Формулы, примененные для расчета средней квадратической погрешности определения координат характерных точек границ (Mt), с подставленными в такие формулы значениями и итоговые (вычисленные) значения Mt, м	Описание закрепления точки
	содержатся в Едином государственном реестре недвижимости		определены в результате выполнения комплексных кадастровых работ				
	X	Y	X	Y			
1	2	3	4	5	6	7	8
н273У	—	—	658 095,59	1 328 085,58	Метод спутниковых геодезических измерений (определений)	√(0,1^2 + 0,1^2) = 0,10	—
н439У	—	—	658 095,31	1 328 105,58			
н426У	—	—	658 070,31	1 328 105,22			
н386У	—	—	658 070,60	1 328 085,22			
н273У	—	—	658 095,59	1 328 085,58			

2. Сведения о частях границ уточняемого земельного участка с кадастровым номером 23:42:0710001:32 :

Обозначение части границ		Горизонтальное проложение (S), м	Описание прохождения части границ	Сведения о согласовании местоположения границ (согласовано/спорное)
от т.	до т.			
1	2	3	4	5
н273У	н439У	20,00	—	согласовано
н439У	н426У	25,00		
н426У	н386У	20,00		
н386У	н273У	24,99		

3. Сведения о характеристиках уточняемого земельного участка с кадастровым номером 23:42:0710001:32 :

№ п/п	Наименование характеристики земельного участка	Значение характеристики
1	2	3

1	2	3
1.	Адрес земельного участка	—
1.1.	Сведения о местоположении земельного участка (при отсутствии адреса) в структурированном в соответствии с федеральной информационной адресной системой виде	Российская Федерация, Краснодарский край, Ейский р-н, Ейск г, Широчанка п, Спутник снт, д 215
1.2.	Дополнительные сведения о местоположении земельного участка	—
2.	Площадь земельного участка ± величина погрешности определения (вычисления) площади (Р ± ΔР), м²	500 ± 8,00
3.	Формула, примененная для вычисления предельной погрешности определения площади земельного участка, с подставленными значениями и итоговые (вычисленные) значения	3,5*0,1*√(500) = 8
4.	Площадь земельного участка согласно сведениям Единого государственного реестра недвижимости (Ркад), м²	500,00
5.	Оценка расхождения Р и Ркад (Р - Ркад), м²	0
6.	Предельный минимальный и максимальный размеры земельного участка (Рмин и Рмакс), м²	Рмин = 300 Рмакс = —
7.	Вид (виды) разрешенного использования	Земельные участки садоводческих товариществ
7.1.	Дополнительные сведения об использовании земельного участка	—
8.	Кадастровый или иной государственный учетный номер (инвентарный) здания, сооружения, объекта незавершенного строительства, расположенного на земельном участке	23:42:0710001:560
9.	Сведения о земельных участках (землях общего пользования, территории общего пользования), посредством которых обеспечивается доступ	23:42:0710001:1036
10.	Иные сведения	Установление границ производилось на основании сведений, содержащихся на чертеже садово-огороднического товарищества «с/т «Спутник» с учетом фактической ситуации на местности. В результате уточнения описания местоположения границ ЗУ 23:42:0710001:32, площадь данного ЗУ не изменилась по сравнению со сведениями о площади, содержащимися в ЕГРН. Доступ к ЗУ обеспечивается посредством ЗУ с КН 23:42:0710001:1036, который является ЗУ общего назначения на территории ведения гражданами садоводства для собственных нужд.
4. Пояснения к сведениям об уточняемом земельном участке с кадастровым номером 23:42:0710001:32 :		
1.	—	

1. Сведения о характерных точках границ уточняемого земельного участка с кадастровым номером 23:42:0710001:20 :

Система координат МСК-23, зона 1 (23) Зона № 1

Обозначение характерных точек границ	Координаты, м				Метод определения координат	Формулы, примененные для расчета средней квадратической погрешности определения координат характерных точек границ (Mt), с подставленными в такие формулы значениями и итоговые (вычисленные) значения Mt, м	Описание закрепления точки
	содержатся в Едином государственном реестре недвижимости		определены в результате выполнения комплексных кадастровых работ				
	X	Y	X	Y			
1	2	3	4	5	6	7	8
950	—	—	658 348,23	1 327 799,71	Метод спутниковых геодезических измерений (определений)	0,10	—
949	—	—	658 348,02	1 327 821,01			
494	—	—	658 324,78	1 327 821,23			Временный межевой знак
497	—	—	658 324,99	1 327 799,50			
950	—	—	658 348,23	1 327 799,71			—

2. Сведения о частях границ уточняемого земельного участка с кадастровым номером 23:42:0710001:20 :

Обозначение части границ		Горизонтальное проложение (S), м	Описание прохождения части границ	Сведения о согласовании местоположения границ (согласовано/спорное)
от т.	до т.			
1	2	3	4	5
950	949	21,30	—	согласовано
949	494	23,24		
494	497	21,73		
497	950	23,24		

3. Сведения о характеристиках уточняемого земельного участка с кадастровым номером 23:42:0710001:20 :

№ п/п	Наименование характеристики земельного участка	Значение характеристики
1	2	3

1	2	3
1.	Адрес земельного участка	—
1.1.	Сведения о местоположении земельного участка (при отсутствии адреса) в структурированном в соответствии с федеральной информационной адресной системой виде	Российская Федерация, Краснодарский край, Ейский р-н, Ейск г, Широчанка п, Спутник снт, уч 429
1.2.	Дополнительные сведения о местоположении земельного участка	—
2.	Площадь земельного участка ± величина погрешности определения (вычисления) площади (Р ± ΔР), м²	500 ± 8,00
3.	Формула, примененная для вычисления предельной погрешности определения площади земельного участка, с подставленными значениями и итоговые (вычисленные) значения	3,5*0,1*√(500) = 8
4.	Площадь земельного участка согласно сведениям Единого государственного реестра недвижимости (Ркад), м²	500,00
5.	Оценка расхождения Р и Ркад (Р - Ркад), м²	0
6.	Предельный минимальный и максимальный размеры земельного участка (Рмин и Рмакс), м²	Рмин = 300 Рмакс = —
7.	Вид (виды) разрешенного использования	Для ведения садоводства
7.1.	Дополнительные сведения об использовании земельного участка	—
8.	Кадастровый или иной государственный учетный номер (инвентарный) здания, сооружения, объекта незавершенного строительства, расположенного на земельном участке	—
9.	Сведения о земельных участках (землях общего пользования, территории общего пользования), посредством которых обеспечивается доступ	23:42:0710001:1036
10.	Иные сведения	Установление границ производилось на основании сведений, содержащихся на чертеже садово-огороднического товарищества «с/т «Спутник» с учетом фактической ситуации на местности. В результате уточнения описания местоположения границ ЗУ 23:42:0710001:20, площадь данного ЗУ не изменилась по сравнению со сведениями о площади, содержащимися в ЕГРН. Доступ к ЗУ обеспечивается посредством ЗУ с КН 23:42:0710001:1036, который является ЗУ общего назначения на территории ведения гражданами садоводства для собственных нужд.
4. Пояснения к сведениям об уточняемом земельном участке с кадастровым номером 23:42:0710001:20 :		
1.	—	

1. Сведения о характерных точках границ уточняемого земельного участка с кадастровым номером 23:42:0710001:18 :

Система координат МСК-23, зона 1 (23) Зона № 1

Обозначение характерных точек границ	Координаты, м				Метод определения координат	Формулы, примененные для расчета средней квадратической погрешности определения координат характерных точек границ (Mt), с подставленными в такие формулы значениями и итоговые (вычисленные) значения Mt, м	Описание закрепления точки
	содержатся в Едином государственном реестре недвижимости		определены в результате выполнения комплексных кадастровых работ				
	X	Y	X	Y			
1	2	3	4	5	6	7	8
947	—	—	658 372,19	1 327 800,50	Метод спутниковых геодезических измерений (определений)	0,10	—
772	—	—	658 398,06	1 327 800,45			
771	—	—	658 397,86	1 327 821,35			
948	—	—	658 372,11	1 327 820,81			
947	—	—	658 372,19	1 327 800,50			

2. Сведения о частях границ уточняемого земельного участка с кадастровым номером 23:42:0710001:18 :

Обозначение части границ		Горизонтальное проложение (S), м	Описание прохождения части границ	Сведения о согласовании местоположения границ (согласовано/спорное)
от т.	до т.			
1	2	3	4	5
947	772	25,87	—	согласовано
772	771	20,90		
771	948	25,76		
948	947	20,31		

3. Сведения о характеристиках уточняемого земельного участка с кадастровым номером 23:42:0710001:18 :

№ п/п	Наименование характеристики земельного участка	Значение характеристики
1	2	3

1	2	3
1.	Адрес земельного участка	—
1.1.	Сведения о местоположении земельного участка (при отсутствии адреса) в структурированном в соответствии с федеральной информационной адресной системой виде	Российская Федерация, Краснодарский край, Ейский р-н, Ейск г, Широчанка п, Спутник снт, уч 431
1.2.	Дополнительные сведения о местоположении земельного участка	—
2.	Площадь земельного участка ± величина погрешности определения (вычисления) площади (Р ± ΔР), м²	532 ± 8,00
3.	Формула, примененная для вычисления предельной погрешности определения площади земельного участка, с подставленными значениями и итоговые (вычисленные) значения	3,5*0,1*√(532) = 8
4.	Площадь земельного участка согласно сведениям Единого государственного реестра недвижимости (Ркад), м²	500,00
5.	Оценка расхождения Р и Ркад (Р - Ркад), м²	32
6.	Предельный минимальный и максимальный размеры земельного участка (Рмин и Рмакс), м²	Рмин = 300 Рмакс = —
7.	Вид (виды) разрешенного использования	Для садоводства
7.1.	Дополнительные сведения об использовании земельного участка	—
8.	Кадастровый или иной государственный учетный номер (инвентарный) здания, сооружения, объекта незавершенного строительства, расположенного на земельном участке	—
9.	Сведения о земельных участках (землях общего пользования, территории общего пользования), посредством которых обеспечивается доступ	23:42:0710001:1036
10.	Иные сведения	Установление границ производилось на основании сведений, содержащихся на чертеже садово-огороднического товарищества «с/т «Спутник» с учетом фактической ситуации на местности. В результате уточнения описания местоположения границ ЗУ 23:42:0710001:18 произошло увеличение площади данного ЗУ в пределах минимального размера ЗУ, установленного ПЗЗ Ейского г/п Ейского р-на (в т.ч. не более 10 % от содержащейся в ЕГРН площади), что допускается в соответствии с п.2. ч.3 ст.42.8 Федерального закона от 24.07.2007 № 221-ФЗ. Доступ к ЗУ обеспечивается посредством ЗУ с КН 23:42:0710001:1036, который является ЗУ общего назначения на территории ведения гражданами садоводства для собственных нужд.
4. Пояснения к сведениям об уточняемом земельном участке с кадастровым номером 23:42:0710001:18 :		
1.	—	

1. Сведения о характерных точках границ уточняемого земельного участка с кадастровым номером 23:42:0710001:17 :

Система координат МСК-23, зона 1 (23) Зона № 1

Обозначение характерных точек границ	Координаты, м				Метод определения координат	Формулы, примененные для расчета средней квадратической погрешности определения координат характерных точек границ (Mt), с подставленными в такие формулы значениями и итоговые (вычисленные) значения Mt, м	Описание закрепления точки
	содержатся в Едином государственном реестре недвижимости		определены в результате выполнения комплексных кадастровых работ				
	X	Y	X	Y			
1	2	3	4	5	6	7	8
692	—	—	658 426,03	1 327 848,41	Метод спутниковых геодезических измерений (определений)	0,10	—
689	—	—	658 451,35	1 327 848,55			
698	—	—	658 450,93	1 327 868,70			Угол забора (изгороди, ограды)
н340У	—	—	658 425,93	1 327 868,60		√(0,1^2 + 0,1^2) = 0,10	—
692	—	—	658 426,03	1 327 848,41		0,10	

2. Сведения о частях границ уточняемого земельного участка с кадастровым номером 23:42:0710001:17 :

Обозначение части границ		Горизонтальное проложение (S), м	Описание прохождения части границ	Сведения о согласовании местоположения границ (согласовано/спорное)
от т.	до т.			
1	2	3	4	5
692	689	25,32	—	согласовано
689	698	20,15		
698	н340У	25,00		
н340У	692	20,19		

3. Сведения о характеристиках уточняемого земельного участка с кадастровым номером 23:42:0710001:17 :

№ п/п	Наименование характеристики земельного участка	Значение характеристики
1	2	3

1	2	3
1.	Адрес земельного участка	—
1.1.	Сведения о местоположении земельного участка (при отсутствии адреса) в структурированном в соответствии с федеральной информационной адресной системой виде	Российская Федерация, Краснодарский край, Ейский р-н, Ейск г, Широчанка п, Спутник снт, уч 58
1.2.	Дополнительные сведения о местоположении земельного участка	—
2.	Площадь земельного участка ± величина погрешности определения (вычисления) площади (Р ± ΔР), м²	508 ± 8,00
3.	Формула, примененная для вычисления предельной погрешности определения площади земельного участка, с подставленными значениями и итоговые (вычисленные) значения	3,5*0,1*√(508) = 8
4.	Площадь земельного участка согласно сведениям Единого государственного реестра недвижимости (Ркад), м²	500,00
5.	Оценка расхождения Р и Ркад (Р - Ркад), м²	8
6.	Предельный минимальный и максимальный размеры земельного участка (Рмин и Рмакс), м²	Рмин = 300 Рмакс = —
7.	Вид (виды) разрешенного использования	Для садоводства
7.1.	Дополнительные сведения об использовании земельного участка	—
8.	Кадастровый или иной государственный учетный номер (инвентарный) здания, сооружения, объекта незавершенного строительства, расположенного на земельном участке	23:42:0710001:1024
9.	Сведения о земельных участках (землях общего пользования, территории общего пользования), посредством которых обеспечивается доступ	23:42:0710001:1036
10.	Иные сведения	Установление границ производилось на основании сведений, содержащихся на чертеже садово-огороднического товарищества «с/т «Спутник» с учетом фактической ситуации на местности. В результате уточнения описания местоположения границ ЗУ 23:42:0710001:17 произошло увеличение площади данного ЗУ в пределах минимального размера ЗУ, установленного ПЗЗ Ейского г/п Ейского р-на (в т.ч. не более 10 % от содержащейся в ЕГРН площади), что допускается в соответствии с п.2. ч.3 ст.42.8 Федерального закона от 24.07.2007 № 221-ФЗ. Доступ к ЗУ обеспечивается посредством ЗУ с КН 23:42:0710001:1036, который является ЗУ общего назначения на территории ведения гражданами садоводства для собственных нужд.
4. Пояснения к сведениям об уточняемом земельном участке с кадастровым номером 23:42:0710001:17 :		
1.	—	

1. Сведения о характерных точках границ уточняемого земельного участка с кадастровым номером 23:42:0710001:16 :

Система координат МСК-23, зона 1 (23) Зона № 1

Обозначение характерных точек границ	Координаты, м				Метод определения координат	Формулы, примененные для расчета средней квадратической погрешности определения координат характерных точек границ (Mt), с подставленными в такие формулы значениями и итоговые (вычисленные) значения Mt, м	Описание закрепления точки
	содержатся в Едином государственном реестре недвижимости		определены в результате выполнения комплексных кадастровых работ				
	X	Y	X	Y			
1	2	3	4	5	6	7	8
н458У	—	—	657 829,93	1 328 043,64	Метод спутниковых геодезических измерений (определений)	√(0,1^2 + 0,1^2) = 0,10	—
н389У	—	—	657 830,13	1 328 023,64			
н290У	—	—	657 855,19	1 328 023,92			
н380У	—	—	657 855,10	1 328 043,92			
н458У	—	—	657 829,93	1 328 043,64			

2. Сведения о частях границ уточняемого земельного участка с кадастровым номером 23:42:0710001:16 :

Обозначение части границ		Горизонтальное проложение (S), м	Описание прохождения части границ	Сведения о согласовании местоположения границ (согласовано/спорное)
от т.	до т.			
1	2	3	4	5
н458У	н389У	20,00	—	согласовано
н389У	н290У	25,06		
н290У	н380У	20,00		
н380У	н458У	25,17		

3. Сведения о характеристиках уточняемого земельного участка с кадастровым номером 23:42:0710001:16 :

№ п/п	Наименование характеристики земельного участка	Значение характеристики
1	2	3

1	2	3
1.	Адрес земельного участка	—
1.1.	Сведения о местоположении земельного участка (при отсутствии адреса) в структурированном в соответствии с федеральной информационной адресной системой виде	Российская Федерация, Краснодарский край, Ейский р-н, Ейск г, Широчанка п, Спутник снт, д 370
1.2.	Дополнительные сведения о местоположении земельного участка	—
2.	Площадь земельного участка ± величина погрешности определения (вычисления) площади (Р ± ΔР), м²	502 ± 8,00
3.	Формула, примененная для вычисления предельной погрешности определения площади земельного участка, с подставленными значениями и итоговые (вычисленные) значения	3,5*0,1*√(502) = 8
4.	Площадь земельного участка согласно сведениям Единого государственного реестра недвижимости (Ркад), м²	500,00
5.	Оценка расхождения Р и Ркад (Р - Ркад), м²	2
6.	Предельный минимальный и максимальный размеры земельного участка (Рмин и Рмакс), м²	Рмин = 300 Рмакс = —
7.	Вид (виды) разрешенного использования	Для садоводства
7.1.	Дополнительные сведения об использовании земельного участка	—
8.	Кадастровый или иной государственный учетный номер (инвентарный) здания, сооружения, объекта незавершенного строительства, расположенного на земельном участке	23:42:0710001:557
9.	Сведения о земельных участках (землях общего пользования, территории общего пользования), посредством которых обеспечивается доступ	23:42:0710001:1036
10.	Иные сведения	Установление границ производилось на основании сведений, содержащихся на чертеже садово-огороднического товарищества «с/т «Спутник» с учетом фактической ситуации на местности. В результате уточнения описания местоположения границ ЗУ 23:42:0710001:16 произошло увеличение площади данного ЗУ в пределах минимального размера ЗУ, установленного ПЗЗ Ейского г/п Ейского р-на (в т.ч. не более 10 % от содержащейся в ЕГРН площади), что допускается в соответствии с п.2. ч.3 ст.42.8 Федерального закона от 24.07.2007 № 221-ФЗ. Доступ к ЗУ обеспечивается посредством ЗУ с КН 23:42:0710001:1036, который является ЗУ общего назначения на территории ведения гражданами садоводства для собственных нужд.
4. Пояснения к сведениям об уточняемом земельном участке с кадастровым номером 23:42:0710001:16 :		
1.	—	

1. Сведения о характерных точках границ уточняемого земельного участка с кадастровым номером 23:42:0710001:13 :

Система координат МСК-23, зона 1 (23) Зона № 1

Обозначение характерных точек границ	Координаты, м				Метод определения координат	Формулы, примененные для расчета средней квадратической погрешности определения координат характерных точек границ (Mt), с подставленными в такие формулы значениями и итоговые (вычисленные) значения Mt, м	Описание закрепления точки
	содержатся в Едином государственном реестре недвижимости		определены в результате выполнения комплексных кадастровых работ				
	X	Y	X	Y			
1	2	3	4	5	6	7	8
н426У	—	—	658 070,31	1 328 105,22	Метод спутниковых геодезических измерений (определений)	√(0,1^2 + 0,1^2) = 0,10	—
н439У	—	—	658 095,31	1 328 105,58			
н370У	—	—	658 095,02	1 328 125,58			
н327У	—	—	658 070,02	1 328 125,22			
н426У	—	—	658 070,31	1 328 105,22			

2. Сведения о частях границ уточняемого земельного участка с кадастровым номером 23:42:0710001:13 :

Обозначение части границ		Горизонтальное проложение (S), м	Описание прохождения части границ	Сведения о согласовании местоположения границ (согласовано/спорное)
от т.	до т.			
1	2	3	4	5
н426У	н439У	25,00	—	согласовано
н439У	н370У	20,00		
н370У	н327У	25,00		
н327У	н426У	20,00		

3. Сведения о характеристиках уточняемого земельного участка с кадастровым номером 23:42:0710001:13 :

№ п/п	Наименование характеристики земельного участка	Значение характеристики
1	2	3

1	2	3
1.	Адрес земельного участка	—
1.1.	Сведения о местоположении земельного участка (при отсутствии адреса) в структурированном в соответствии с федеральной информационной адресной системой виде	Российская Федерация, Краснодарский край, Ейский р-н, Ейск г, Широчанка п, Спутник снт, уч 213
1.2.	Дополнительные сведения о местоположении земельного участка	—
2.	Площадь земельного участка ± величина погрешности определения (вычисления) площади (Р ± ΔР), м²	500 ± 8,00
3.	Формула, примененная для вычисления предельной погрешности определения площади земельного участка, с подставленными значениями и итоговые (вычисленные) значения	3,5*0,1*√(500) = 8
4.	Площадь земельного участка согласно сведениям Единого государственного реестра недвижимости (Ркад), м²	500,00
5.	Оценка расхождения Р и Ркад (Р - Ркад), м²	0
6.	Предельный минимальный и максимальный размеры земельного участка (Рмин и Рмакс), м²	Рмин = 300 Рмакс = —
7.	Вид (виды) разрешенного использования	для садоводства
7.1.	Дополнительные сведения об использовании земельного участка	—
8.	Кадастровый или иной государственный учетный номер (инвентарный) здания, сооружения, объекта незавершенного строительства, расположенного на земельном участке	23:42:0710001:559
9.	Сведения о земельных участках (землях общего пользования, территории общего пользования), посредством которых обеспечивается доступ	23:42:0710001:1036
10.	Иные сведения	Установление границ производилось на основании сведений, содержащихся на чертеже садово-огороднического товарищества «с/т «Спутник» с учетом фактической ситуации на местности. В результате уточнения описания местоположения границ ЗУ 23:42:0710001:13, площадь данного ЗУ не изменилась по сравнению со сведениями о площади, содержащимися в ЕГРН. Доступ к ЗУ обеспечивается посредством ЗУ с КН 23:42:0710001:1036, который является ЗУ общего назначения на территории ведения гражданами садоводства для собственных нужд.
4. Пояснения к сведениям об уточняемом земельном участке с кадастровым номером 23:42:0710001:13 :		
1.	—	

1. Сведения о характерных точках границ уточняемого земельного участка с кадастровым номером 23:42:0710001:12 :

Система координат МСК-23, зона 1 (23) Зона № 1

Обозначение характерных точек границ	Координаты, м				Метод определения координат	Формулы, примененные для расчета средней квадратической погрешности определения координат характерных точек границ (Mt), с подставленными в такие формулы значениями и итоговые (вычисленные) значения Mt, м	Описание закрепления точки
	содержатся в Едином государственном реестре недвижимости		определены в результате выполнения комплексных кадастровых работ				
	X	Y	X	Y			
1	2	3	4	5	6	7	8
н445У	—	—	658 397,61	1 327 827,94	Метод спутниковых геодезических измерений (определений)	√(0,1^2 + 0,1^2) = 0,10	—
н420У	—	—	658 397,33	1 327 833,25			
н447У	—	—	658 397,30	1 327 842,92			
н304У	—	—	658 397,29	1 327 848,45			
н421У	—	—	658 371,75	1 327 848,15			
н361У	—	—	658 372,09	1 327 830,58			
н307У	—	—	658 375,65	1 327 827,99			
н445У	—	—	658 397,61	1 327 827,94			

2. Сведения о частях границ уточняемого земельного участка с кадастровым номером 23:42:0710001:12 :

Обозначение части границ		Горизонтальное проложение (S), м	Описание прохождения части границ	Сведения о согласовании местоположения границ (согласовано/спорное)
от т.	до т.			
1	2	3	4	5
н445У	н420У	5,32	—	согласовано
н420У	н447У	9,67		
н447У	н304У	5,53		
н304У	н421У	25,54		

1	2	3	4	5
н421У	н361У	17,57	—	согласовано
н361У	н307У	4,40		
н307У	н445У	21,96		

3. Сведения о характеристиках уточняемого земельного участка с кадастровым номером 23:42:0710001:12 :

№ п/п	Наименование характеристики земельного участка	Значение характеристики
1	2	3
1.	Адрес земельного участка	—
1.1.	Сведения о местоположении земельного участка (при отсутствии адреса) в структурированном в соответствии с федеральной информационной адресной системой виде	Российская Федерация, Краснодарский край, Ейский р-н, Ейск г, Широчанка п, Спутник снт, д 90
1.2.	Дополнительные сведения о местоположении земельного участка	—
2.	Площадь земельного участка ± величина погрешности определения (вычисления) площади (Р ± ΔР), м²	512 ± 8,00
3.	Формула, примененная для вычисления предельной погрешности определения площади земельного участка, с подставленными значениями и итоговые (вычисленные) значения	3,5*0,1*√(512) = 8
4.	Площадь земельного участка согласно сведениям Единого государственного реестра недвижимости (Ркад), м²	500,00
5.	Оценка расхождения Р и Ркад (Р - Ркад), м²	12
6.	Предельный минимальный и максимальный размеры земельного участка (Рмин и Рмакс), м²	Рмин = 300 Рмакс = —
7.	Вид (виды) разрешенного использования	Для садоводства
7.1.	Дополнительные сведения об использовании земельного участка	—
8.	Кадастровый или иной государственный учетный номер (инвентарный) здания, сооружения, объекта незавершенного строительства, расположенного на земельном участке	23:42:0710001:653
9.	Сведения о земельных участках (землях общего пользования, территории общего пользования), посредством которых обеспечивается доступ	23:42:0710001:1036

1	2	3
10.	Иные сведения	Установление границ производилось на основании сведений, содержащихся на чертеже садово-огороднического товарищества «с/т «Спутник» с учетом фактической ситуации на местности. В результате уточнения описания местоположения границ ЗУ 23:42:0710001:12 произошло увеличение площади данного ЗУ в пределах минимального размера ЗУ, установленного ПЗЗ Ейского г/п Ейского р-на (в т.ч. не более 10 % от содержащейся в ЕГРН площади), что допускается в соответствии с п.2. ч.3 ст.42.8 Федерального закона от 24.07.2007 № 221-ФЗ. Доступ к ЗУ обеспечивается посредством ЗУ с КН 23:42:0710001:1036, который является ЗУ общего назначения на территории ведения гражданами садоводства для собственных нужд.

4. Пояснения к сведениям об уточняемом земельном участке с кадастровым номером 23:42:0710001:12 :

1.	—

1. Сведения о характерных точках границ уточняемого земельного участка с кадастровым номером 23:42:0710001:10 :

Система координат МСК-23, зона 1 (23) Зона № 1

Обозначение характерных точек границ	Координаты, м				Метод определения координат	Формулы, примененные для расчета средней квадратической погрешности определения координат характерных точек границ (Mt), с подставленными в такие формулы значениями и итоговые (вычисленные) значения Mt, м	Описание закрепления точки
	содержатся в Едином государственном реестре недвижимости		определены в результате выполнения комплексных кадастровых работ				
	X	Y	X	Y			
1	2	3	4	5	6	7	8
885	—	—	657 855,56	1 327 923,20	Метод спутниковых геодезических измерений (определений)	0,10	—
н399У	—	—	657 880,56	1 327 923,49		√(0,1^2 + 0,1^2) = 0,10	
557	—	—	657 880,96	1 327 943,91		0,10	
560	—	—	657 855,43	1 327 943,41			
885	—	—	657 855,56	1 327 923,20			

2. Сведения о частях границ уточняемого земельного участка с кадастровым номером 23:42:0710001:10 :

Обозначение части границ		Горизонтальное проложение (S), м	Описание прохождения части границ	Сведения о согласовании местоположения границ (согласовано/спорное)
от т.	до т.			
1	2	3	4	5
885	н399У	25,00	—	согласовано
н399У	557	20,42		
557	560	25,53		
560	885	20,21		

3. Сведения о характеристиках уточняемого земельного участка с кадастровым номером 23:42:0710001:10 :

№ п/п	Наименование характеристики земельного участка	Значение характеристики
1	2	3
1.	Адрес земельного участка	—
1.1.	Сведения о местоположении земельного участка (при отсутствии адреса) в структурированном в соответствии с федеральной информационной адресной системой виде	Российская Федерация, Краснодарский край, Ейский р-н, Ейск г, Широчанка п, Спутник снт, д 351
1.2.	Дополнительные сведения о местоположении земельного участка	—
2.	Площадь земельного участка ± величина погрешности определения (вычисления) площади (Р ± ΔР), м²	513 ± 8,00
3.	Формула, примененная для вычисления предельной погрешности определения площади земельного участка, с подставленными значениями и итоговые (вычисленные) значения	3,5*0,1*√(513) = 8
4.	Площадь земельного участка согласно сведениям Единого государственного реестра недвижимости (Ркад), м²	500,00
5.	Оценка расхождения Р и Ркад (Р - Ркад), м²	13
6.	Предельный минимальный и максимальный размеры земельного участка (Рмин и Рмакс), м²	Рмин = 300 Рмакс = —
7.	Вид (виды) разрешенного использования	Для садоводства
7.1.	Дополнительные сведения об использовании земельного участка	—
8.	Кадастровый или иной государственный учетный номер (инвентарный) здания, сооружения, объекта незавершенного строительства, расположенного на земельном участке	23:42:0710001:565
9.	Сведения о земельных участках (землях общего пользования, территории общего пользования), посредством которых обеспечивается доступ	23:42:0710001:1036

1	2	3
10.	Иные сведения	Установление границ производилось на основании сведений, содержащихся на чертеже садово-огороднического товарищества «с/т «Спутник» с учетом фактической ситуации на местности. В результате уточнения описания местоположения границ ЗУ 23:42:0710001:10 произошло увеличение площади данного ЗУ в пределах минимального размера ЗУ, установленного ПЗЗ Ейского г/п Ейского р-на (в т.ч. не более 10 % от содержащейся в ЕГРН площади), что допускается в соответствии с п.2. ч.3 ст.42.8 Федерального закона от 24.07.2007 № 221-ФЗ. Доступ к ЗУ обеспечивается посредством ЗУ с КН 23:42:0710001:1036, который является ЗУ общего назначения на территории ведения гражданами садоводства для собственных нужд.

4. Пояснения к сведениям об уточняемом земельном участке с кадастровым номером 23:42:0710001:10 :

1.	—

1. Сведения о характерных точках границ уточняемого земельного участка с кадастровым номером 23:42:0710001:9 :

Система координат МСК-23, зона 1 (23) Зона № 1

Обозначение характерных точек границ	Координаты, м				Метод определения координат	Формулы, примененные для расчета средней квадратической погрешности определения координат характерных точек границ (Mt), с подставленными в такие формулы значениями и итоговые (вычисленные) значения Mt, м	Описание закрепления точки
	содержатся в Едином государственном реестре недвижимости		определены в результате выполнения комплексных кадастровых работ				
	X	Y	X	Y			
1	2	3	4	5	6	7	8
902	—	—	658 017,90	1 327 845,08	Метод спутниковых геодезических измерений (определений)	0,10	—
н463У	—	—	658 017,51	1 327 864,82		√(0,1^2 + 0,1^2) = 0,10	
н278У	—	—	657 992,51	1 327 864,57			
н288У	—	—	657 992,71	1 327 844,57			
902	—	—	658 017,90	1 327 845,08		0,10	

2. Сведения о частях границ уточняемого земельного участка с кадастровым номером 23:42:0710001:9 :

Обозначение части границ		Горизонтальное проложение (S), м	Описание прохождения части границ	Сведения о согласовании местоположения границ (согласовано/спорное)
от т.	до т.			
1	2	3	4	5
902	н463У	19,74	—	согласовано
н463У	н278У	25,00		
н278У	н288У	20,00		
н288У	902	25,20		

3. Сведения о характеристиках уточняемого земельного участка с кадастровым номером 23:42:0710001:9 :

№ п/п	Наименование характеристики земельного участка	Значение характеристики
1	2	3
1.	Адрес земельного участка	—
1.1.	Сведения о местоположении земельного участка (при отсутствии адреса) в структурированном в соответствии с федеральной информационной адресной системой виде	Российская Федерация, Краснодарский край, Ейский р-н, Ейск г, Широчанка п, Спутник снт, уч 298
1.2.	Дополнительные сведения о местоположении земельного участка	—
2.	Площадь земельного участка ± величина погрешности определения (вычисления) площади (Р ± ΔР), м²	499 ± 8,00
3.	Формула, примененная для вычисления предельной погрешности определения площади земельного участка, с подставленными значениями и итоговые (вычисленные) значения	3,5*0,1*√(499) = 8
4.	Площадь земельного участка согласно сведениям Единого государственного реестра недвижимости (Ркад), м²	500,00
5.	Оценка расхождения Р и Ркад (Р - Ркад), м²	1
6.	Предельный минимальный и максимальный размеры земельного участка (Рмин и Рмакс), м²	Рмин = 300 Рмакс = —
7.	Вид (виды) разрешенного использования	Для садоводства
7.1.	Дополнительные сведения об использовании земельного участка	—
8.	Кадастровый или иной государственный учетный номер (инвентарный) здания, сооружения, объекта незавершенного строительства, расположенного на земельном участке	23:42:0710001:555
9.	Сведения о земельных участках (землях общего пользования, территории общего пользования), посредством которых обеспечивается доступ	23:42:0710001:1036

1	2	3
10.	Иные сведения	Установление границ производилось на основании сведений, содержащихся на чертеже садово-огороднического товарищества «с/т «Спутник» с учетом фактической ситуации на местности. В результате уточнения описания местоположения границ ЗУ 23:42:0710001:9 произошло уменьшение площади данного ЗУ в пределах минимального размера ЗУ, установленного ПЗЗ Ейского г/п Ейского р-на (в т.ч. менее 10 % от содержащейся в ЕГРН площади), что допускается в соответствии с п.2. ч.3 ст.42.8 Федерального закона от 24.07.2007 № 221-ФЗ. Доступ к ЗУ обеспечивается посредством ЗУ с КН 23:42:0710001:1036, который является ЗУ общего назначения на территории ведения гражданами садоводства для собственных нужд.

4. Пояснения к сведениям об уточняемом земельном участке с кадастровым номером 23:42:0710001:9 :

1.	—

1. Сведения о характерных точках границ уточняемого земельного участка с кадастровым номером 23:42:0710001:6 :

Система координат МСК-23, зона 1 (23) Зона № 1

Обозначение характерных точек границ	Координаты, м				Метод определения координат	Формулы, примененные для расчета средней квадратической погрешности определения координат характерных точек границ (Mt), с подставленными в такие формулы значениями и итоговые (вычисленные) значения Mt, м	Описание закрепления точки
	содержатся в Едином государственном реестре недвижимости		определены в результате выполнения комплексных кадастровых работ				
	X	Y	X	Y			
1	2	3	4	5	6	7	8
931	—	—	658 474,60	1 328 009,38	Метод спутниковых геодезических измерений (определений)	0,10	—
480	—	—	658 474,36	1 328 028,73			-
н311У	—	—	658 449,36	1 328 028,49		√(0,1^2 + 0,1^2) = 0,10	—
933	—	—	658 449,56	1 328 008,48		0,10	
н274У	—	—	658 451,83	1 328 008,61		√(0,1^2 + 0,1^2) = 0,10	
н296У	—	—	658 452,58	1 328 008,65			

1	2	3	4	5	6	7	8
н323У	—	—	658 453,70	1 328 008,71	Метод спутниковых геодезических измерений (определений)	√(0,1^2 + 0,1^2) = 0,10	—
н381У	—	—	658 455,84	1 328 008,85			
н462У	—	—	658 458,68	1 328 008,99			
н411У	—	—	658 460,72	1 328 009,11			
932	—	—	658 461,55	1 328 009,14		0,10	
931	—	—	658 474,60	1 328 009,38			

2. Сведения о частях границ уточняемого земельного участка с кадастровым номером 23:42:0710001:6 :

Обозначение части границ		Горизонтальное проложение (S), м	Описание прохождения части границ	Сведения о согласовании местоположения границ (согласовано/спорное)
от т.	до т.			
1	2	3	4	5
931	480	19,35	—	согласовано
480	н311У	25,00		
н311У	933	20,01		
933	н274У	2,27		
н274У	н296У	0,75		
н296У	н323У	1,12		
н323У	н381У	2,14		
н381У	н462У	2,84		
н462У	н411У	2,04		
н411У	932	0,83		
932	931	13,05		

3. Сведения о характеристиках уточняемого земельного участка с кадастровым номером 23:42:0710001:6 :

№ п/п	Наименование характеристики земельного участка	Значение характеристики
1	2	3

1	2	3
1.	Адрес земельного участка	—
1.1.	Сведения о местоположении земельного участка (при отсутствии адреса) в структурированном в соответствии с федеральной информационной адресной системой виде	Российская Федерация, Краснодарский край, Ейский р-н, Ейск г, Широчанка п, Спутник снт, уч 22
1.2.	Дополнительные сведения о местоположении земельного участка	—
2.	Площадь земельного участка ± величина погрешности определения (вычисления) площади (Р ± ΔР), м²	490 ± 8,00
3.	Формула, примененная для вычисления предельной погрешности определения площади земельного участка, с подставленными значениями и итоговые (вычисленные) значения	3,5*0,1*√(490) = 8
4.	Площадь земельного участка согласно сведениям Единого государственного реестра недвижимости (Ркад), м²	500,00
5.	Оценка расхождения Р и Ркад (Р - Ркад), м²	10
6.	Предельный минимальный и максимальный размеры земельного участка (Рмин и Рмакс), м²	Рмин = 300 Рмакс = —
7.	Вид (виды) разрешенного использования	Для садоводства
7.1.	Дополнительные сведения об использовании земельного участка	—
8.	Кадастровый или иной государственный учетный номер (инвентарный) здания, сооружения, объекта незавершенного строительства, расположенного на земельном участке	23:42:0710001:563
9.	Сведения о земельных участках (землях общего пользования, территории общего пользования), посредством которых обеспечивается доступ	23:42:0710001:1036
10.	Иные сведения	Установление границ производилось на основании сведений, содержащихся на чертеже садово-огороднического товарищества «с/т «Спутник» с учетом фактической ситуации на местности. В результате уточнения описания местоположения границ ЗУ 23:42:0710001:6 произошло уменьшение площади данного ЗУ в пределах минимального размера ЗУ, установленного ПЗЗ Ейского г/п Ейского р-на (в т.ч. менее 10 % от содержащейся в ЕГРН площади), что допускается в соответствии с п.2. ч.3 ст.42.8 Федерального закона от 24.07.2007 № 221-ФЗ. Доступ к ЗУ обеспечивается посредством ЗУ с КН 23:42:0710001:1036, который является ЗУ общего назначения на территории ведения гражданами садоводства для собственных нужд.
4. Пояснения к сведениям об уточняемом земельном участке с кадастровым номером 23:42:0710001:6 :		
1.	—	

1. Сведения о характерных точках границ уточняемого земельного участка с кадастровым номером 23:42:0710001:4 :

Система координат МСК-23, зона 1 (23) Зона № 1

Обозначение характерных точек границ	Координаты, м				Метод определения координат	Формулы, примененные для расчета средней квадратической погрешности определения координат характерных точек границ (Mt), с подставленными в такие формулы значениями и итоговые (вычисленные) значения Mt, м	Описание закрепления точки
	содержатся в Едином государственном реестре недвижимости		определены в результате выполнения комплексных кадастровых работ				
	X	Y	X	Y			
1	2	3	4	5	6	7	8
722	—	—	657 992,28	1 327 884,57	Метод спутниковых геодезических измерений (определений)	0,10	—
н278У	—	—	657 992,51	1 327 864,57		√(0,1^2 + 0,1^2) = 0,10	
н463У	—	—	658 017,51	1 327 864,82			
719	—	—	658 017,31	1 327 884,82		0,10	
722	—	—	657 992,28	1 327 884,57			

2. Сведения о частях границ уточняемого земельного участка с кадастровым номером 23:42:0710001:4 :

Обозначение части границ		Горизонтальное проложение (S), м	Описание прохождения части границ	Сведения о согласовании местоположения границ (согласовано/спорное)
от т.	до т.			
1	2	3	4	5
722	н278У	20,00	—	согласовано
н278У	н463У	25,00		
н463У	719	20,00		
719	722	25,03		

3. Сведения о характеристиках уточняемого земельного участка с кадастровым номером 23:42:0710001:4 :

№ п/п	Наименование характеристики земельного участка	Значение характеристики
1	2	3

1	2	3
1.	Адрес земельного участка	—
1.1.	Сведения о местоположении земельного участка (при отсутствии адреса) в структурированном в соответствии с федеральной информационной адресной системой виде	Российская Федерация, Краснодарский край, Ейский р-н, Ейск г, Широчанка п, Спутник снт
1.2.	Дополнительные сведения о местоположении земельного участка	—
2.	Площадь земельного участка ± величина погрешности определения (вычисления) площади (Р ± ΔР), м²	500 ± 8,00
3.	Формула, примененная для вычисления предельной погрешности определения площади земельного участка, с подставленными значениями и итоговые (вычисленные) значения	3,5*0,1*√(500) = 8
4.	Площадь земельного участка согласно сведениям Единого государственного реестра недвижимости (Ркад), м²	500,00
5.	Оценка расхождения Р и Ркад (Р - Ркад), м²	0
6.	Предельный минимальный и максимальный размеры земельного участка (Рмин и Рмакс), м²	Рмин = 300 Рмакс = —
7.	Вид (виды) разрешенного использования	Для садоводства
7.1.	Дополнительные сведения об использовании земельного участка	—
8.	Кадастровый или иной государственный учетный номер (инвентарный) здания, сооружения, объекта незавершенного строительства, расположенного на земельном участке	23:42:0710001:638
9.	Сведения о земельных участках (землях общего пользования, территории общего пользования), посредством которых обеспечивается доступ	23:42:0710001:1036
10.	Иные сведения	Установление границ производилось на основании сведений, содержащихся на чертеже садово-огороднического товарищества «с/т «Спутник» с учетом фактической ситуации на местности. В результате уточнения описания местоположения границ ЗУ 23:42:0710001:4, площадь данного ЗУ не изменилась по сравнению со сведениями о площади, содержащимися в ЕГРН. Доступ к ЗУ обеспечивается посредством ЗУ с КН 23:42:0710001:1036, который является ЗУ общего назначения на территории ведения гражданами садоводства для собственных нужд.
4. Пояснения к сведениям об уточняемом земельном участке с кадастровым номером 23:42:0710001:4 :		
1.	—	

1. Сведения о характерных точках границ уточняемого земельного участка с кадастровым номером 23:42:0710001:3 :

Система координат МСК-23, зона 1 (23) Зона № 1

Обозначение характерных точек границ	Координаты, м				Метод определения координат	Формулы, примененные для расчета средней квадратической погрешности определения координат характерных точек границ (Mt), с подставленными в такие формулы значениями и итоговые (вычисленные) значения Mt, м	Описание закрепления точки
	содержатся в Едином государственном реестре недвижимости		определены в результате выполнения комплексных кадастровых работ				
	X	Y	X	Y			
1	2	3	4	5	6	7	8
798	—	—	658 046,59	1 327 865,42	Метод спутниковых геодезических измерений (определений)	0,10	—
795	—	—	658 071,97	1 327 865,37			
946	—	—	658 071,85	1 327 885,36			
н325У	—	—	658 046,52	1 327 885,47		√(0,1^2 + 0,1^2) = 0,10	
798	—	—	658 046,59	1 327 865,42		0,10	

2. Сведения о частях границ уточняемого земельного участка с кадастровым номером 23:42:0710001:3 :

Обозначение части границ		Горизонтальное проложение (S), м	Описание прохождения части границ	Сведения о согласовании местоположения границ (согласовано/спорное)
от т.	до т.			
1	2	3	4	5
798	795	25,38	—	согласовано
795	946	19,99		
946	н325У	25,33		
н325У	798	20,05		

3. Сведения о характеристиках уточняемого земельного участка с кадастровым номером 23:42:0710001:3 :

№ п/п	Наименование характеристики земельного участка	Значение характеристики
1	2	3

1	2	3
1.	Адрес земельного участка	—
1.1.	Сведения о местоположении земельного участка (при отсутствии адреса) в структурированном в соответствии с федеральной информационной адресной системой виде	Российская Федерация, Краснодарский край, Ейский р-н, Ейск г, Широчанка п, Спутник снт, д 266
1.2.	Дополнительные сведения о местоположении земельного участка	—
2.	Площадь земельного участка ± величина погрешности определения (вычисления) площади (Р ± ΔР), м²	508 ± 8,00
3.	Формула, примененная для вычисления предельной погрешности определения площади земельного участка, с подставленными значениями и итоговые (вычисленные) значения	3,5*0,1*√(508) = 8
4.	Площадь земельного участка согласно сведениям Единого государственного реестра недвижимости (Ркад), м²	500,00
5.	Оценка расхождения Р и Ркад (Р - Ркад), м²	8
6.	Предельный минимальный и максимальный размеры земельного участка (Рмин и Рмакс), м²	Рмин = 300 Рмакс = —
7.	Вид (виды) разрешенного использования	Для садоводства
7.1.	Дополнительные сведения об использовании земельного участка	—
8.	Кадастровый или иной государственный учетный номер (инвентарный) здания, сооружения, объекта незавершенного строительства, расположенного на земельном участке	23:42:0710001:564
9.	Сведения о земельных участках (землях общего пользования, территории общего пользования), посредством которых обеспечивается доступ	23:42:0710001:1036
10.	Иные сведения	Установление границ производилось на основании сведений, содержащихся на чертеже садово-огороднического товарищества «с/т «Спутник» с учетом фактической ситуации на местности. В результате уточнения описания местоположения границ ЗУ 23:42:0710001:3 произошло увеличение площади данного ЗУ в пределах минимального размера ЗУ, установленного ПЗЗ Ейского г/п Ейского р-на (в т.ч. не более 10 % от содержащейся в ЕГРН площади), что допускается в соответствии с п.2. ч.3 ст.42.8 Федерального закона от 24.07.2007 № 221-ФЗ. Доступ к ЗУ обеспечивается посредством ЗУ с КН 23:42:0710001:1036, который является ЗУ общего назначения на территории ведения гражданами садоводства для собственных нужд.
4. Пояснения к сведениям об уточняемом земельном участке с кадастровым номером 23:42:0710001:3 :		
1.	—	

1. Сведения о характерных точках границ уточняемого земельного участка с кадастровым номером 23:42:0710001:1036 :

Система координат МСК-23, зона 1 (23) Зона № 1

Обозначение характерных точек границ	Координаты, м				Метод определения координат	Формулы, примененные для расчета средней квадратической погрешности определения координат характерных точек границ (Mt), с подставленными в такие формулы значениями и итоговые (вычисленные) значения Mt, м	Описание закрепления точки
	содержатся в Едином государственном реестре недвижимости		определены в результате выполнения комплексных кадастровых работ				
	X	Y	X	Y			
1	2	3	4	5	6	7	8
693	—	—	658 476,86	1 327 828,49	Метод спутниковых геодезических измерений (определений)	0,10	—
690	—	—	658 451,55	1 327 828,23			
691	—	—	658 426,85	1 327 827,97			
692	—	—	658 426,03	1 327 848,41			
н340У	—	—	658 425,93	1 327 868,60			
787	—	—	658 425,85	1 327 888,40			Закрепление отсутствует
786	—	—	658 425,58	1 327 908,40			
н329У	—	—	658 425,43	1 327 928,45			—
80	—	—	658 425,12	1 327 948,11			Угол забора (изгороди, ограды)
79	—	—	658 425,08	1 327 968,02			
н282У	—	—	658 424,68	1 327 988,33			—
н430У	—	—	658 424,56	1 328 008,33			

1	2	3	4	5	6	7	8
482	—	—	658 424,37	1 328 028,27	Метод спутниковых геодезических измерений (определений)	0,10	-
483	—	—	658 424,19	1 328 048,26			
211	—	—	658 424,01	1 328 068,26			—
929	—	—	658 423,83	1 328 088,26			
776	—	—	658 423,64	1 328 108,63			
775	—	—	658 423,46	1 328 128,26			
774	—	—	658 448,15	1 328 128,86			Долговременный межевой знак
2434	—	—	658 473,10	1 328 129,47			—
2435	—	—	658 473,08	1 328 131,12			
1248	—	—	658 450,68	1 328 130,31			
1247	—	—	658 401,71	1 328 129,26			
1246	—	—	658 360,04	1 328 128,58			
1245	—	—	658 298,39	1 328 128,75			
1244	—	—	658 264,01	1 328 128,23			
1243	—	—	658 202,36	1 328 127,88			
1242	—	—	658 149,57	1 328 127,70			
1241	—	—	658 097,99	1 328 126,66			

1	2	3	4	5	6	7	8
1240	—	—	658 070,21	1 328 126,14	Метод спутниковых геодезических измерений (определений)	0,10	—
1232	—	—	657 768,75	1 328 124,23			
1231	—	—	657 767,27	1 328 104,97			
1230	—	—	657 767,53	1 328 095,67			
1229	—	—	657 768,14	1 328 084,03			
1228	—	—	657 770,39	1 328 073,27			
1227	—	—	657 770,57	1 328 059,55			
1226	—	—	657 770,57	1 328 045,30			
1225	—	—	657 770,83	1 328 040,36			
1224	—	—	657 770,57	1 328 025,17			
1223	—	—	657 770,48	1 328 009,71			
1222	—	—	657 770,89	1 327 982,70			
1221	—	—	657 771,00	1 327 973,25			
1220	—	—	657 771,53	1 327 956,98			
1219	—	—	657 770,67	1 327 942,51			
1218	—	—	657 770,66	1 327 935,73			
1217	—	—	657 771,61	1 327 911,68			

1	2	3	4	5	6	7	8
1216	—	—	657 772,13	1 327 888,93	Метод спутниковых геодезических измерений (определений)	0,10	—
1215	—	—	657 773,09	1 327 872,69			
1214	—	—	657 772,05	1 327 852,99			
1213	—	—	657 771,18	1 327 842,48			
1212	—	—	657 769,53	1 327 834,67			
1211	—	—	657 765,71	1 327 815,73			
1210	—	—	657 765,27	1 327 806,10			
1209	—	—	657 766,66	1 327 796,62			
1208	—	—	657 768,40	1 327 791,16			
1207	—	—	657 770,28	1 327 789,27			
1206	—	—	657 822,49	1 327 790,88			
1205	—	—	657 872,14	1 327 792,49			
1204	—	—	657 978,81	1 327 794,74			
1203	—	—	658 006,99	1 327 795,11			
1202	—	—	658 037,50	1 327 795,60			
1201	—	—	658 075,37	1 327 796,21			
1200	—	—	658 153,91	1 327 795,61			

1	2	3	4	5	6	7	8
1199	—	—	658 185,29	1 327 795,99	Метод спутниковых геодезических измерений (определений)	0,10	—
1198	—	—	658 212,84	1 327 796,65			
1197	—	—	658 254,99	1 327 795,48			
1196	—	—	658 292,24	1 327 795,84			
1195	—	—	658 366,74	1 327 796,45			
1194	—	—	658 414,65	1 327 796,95			
2436	—	—	658 546,95	1 327 798,35			
1154	—	—	658 546,85	1 327 803,56			
1153	—	—	658 550,85	1 327 804,75			
1072	—	—	658 551,29	1 327 805,23			
1071	—	—	658 551,51	1 327 805,73			
1070	—	—	658 550,72	1 327 809,51			
1069	—	—	658 550,37	1 327 810,26			
1068	—	—	658 549,90	1 327 810,88			
1067	—	—	658 548,85	1 327 811,73			
1066	—	—	658 540,16	1 327 819,10			
1065	—	—	658 539,25	1 327 819,72			

1	2	3	4	5	6	7	8
1064	—	—	658 538,18	1 327 820,11	Метод спутниковых геодезических измерений (определений)	0,10	—
1063	—	—	658 537,30	1 327 820,13			
1062	—	—	658 536,82	1 327 831,61			
1061	—	—	658 537,13	1 327 831,79			
1060	—	—	658 537,55	1 327 832,39			
1059	—	—	658 537,68	1 327 833,48			
1058	—	—	658 537,58	1 327 835,13			
1057	—	—	658 535,58	1 327 864,03			
1056	—	—	658 528,38	1 327 903,69			
1055	—	—	658 516,52	1 327 961,42			
1054	—	—	658 507,52	1 328 003,54			
1053	—	—	658 494,54	1 328 063,62			
1052	—	—	658 490,67	1 328 077,58			
1051	—	—	658 486,45	1 328 097,73			
1050	—	—	658 483,86	1 328 112,86			
1049	—	—	658 481,76	1 328 124,96			
1048	—	—	658 480,31	1 328 127,23			

1	2	3	4	5	6	7	8
1047	—	—	658 478,56	1 328 128,37	Метод спутниковых геодезических измерений (определений)	0,10	—
1046	—	—	658 475,60	1 328 129,35			
2437	—	—	658 473,14	1 328 129,43			
850	—	—	658 473,63	1 328 109,08			Долговременный межевой знак
728	—	—	658 473,82	1 328 088,72			—
729	—	—	658 474,00	1 328 068,71			
485	—	—	658 474,18	1 328 048,72			-
480	—	—	658 474,36	1 328 028,73			
931	—	—	658 474,60	1 328 009,38			—
930	—	—	658 474,75	1 327 989,62			
н365У	—	—	658 475,23	1 327 968,80			
н377У	—	—	658 475,59	1 327 948,82			
702	—	—	658 475,63	1 327 928,68			Угол забора (изгороди, ограды)
700	—	—	658 475,58	1 327 908,68			
696	—	—	658 475,86	1 327 888,69			Закрепление отсутствует
695	—	—	658 476,17	1 327 868,79			Угол забора (изгороди, ограды)
694	—	—	658 476,65	1 327 848,69			—

1	2	3	4	5	6	7	8
693	—	—	658 476,86	1 327 828,49	Метод спутниковых геодезических измерений (определений)	0,10	—
Вырез 1 из 14							
15	—	—	657 823,51	1 327 795,17	Метод спутниковых геодезических измерений (определений)	0,10	—
464	—	—	657 849,00	1 327 795,01			
208	—	—	657 874,08	1 327 795,25			
913	—	—	657 874,09	1 327 795,94			
510	—	—	657 899,07	1 327 796,69			
506	—	—	657 924,08	1 327 797,36			
808	—	—	657 949,40	1 327 797,58			
146	—	—	657 974,31	1 327 798,32			
н230У	—	—	657 999,61	1 327 798,73			
н401У	—	—	658 024,47	1 327 799,07			
н410У	—	—	658 049,07	1 327 798,49			
504	—	—	658 074,08	1 327 799,30			Временный межевой знак
505	—	—	658 099,15	1 327 799,74			
н406У	—	—	658 125,23	1 327 800,06			—
121	—	—	658 150,06	1 327 800,12			Закрепление отсутствует
н276У	—	—	658 173,92	1 327 798,66			—

1	2	3	4	5	6	7	8
н283У	—	—	658 199,62	1 327 800,07	Метод спутниковых геодезических измерений (определений)	0,10	—
216	—	—	658 224,61	1 327 800,69			Долговременный межевой знак
501	—	—	658 250,04	1 327 800,65			—
500	—	—	658 274,77	1 327 800,67			Закрепление отсутствует
754	—	—	658 274,78	1 327 799,05			
496	—	—	658 299,68	1 327 799,26			
497	—	—	658 324,99	1 327 799,50			Временный межевой знак
950	—	—	658 348,23	1 327 799,71			—
2438	—	—	658 372,19	1 327 800,47			
772	—	—	658 398,06	1 327 800,45			
769	—	—	658 424,63	1 327 800,43			
763	—	—	658 450,81	1 327 800,68			
493	—	—	658 480,65	1 327 802,16			
490	—	—	658 504,45	1 327 802,81			
826	—	—	658 528,63	1 327 803,47			
827	—	—	658 529,13	1 327 824,04			
491	—	—	658 504,95	1 327 823,62			

1	2	3	4	5	6	7	8
492	—	—	658 481,14	1 327 823,21	Метод спутниковых геодезических измерений (определений)	0,10	—
762	—	—	658 450,61	1 327 822,47			
770	—	—	658 424,42	1 327 821,91			
771	—	—	658 397,86	1 327 821,35			
2439	—	—	658 372,11	1 327 820,85			
949	—	—	658 348,02	1 327 821,01			
494	—	—	658 324,78	1 327 821,23			Временный межевой знак
495	—	—	658 299,47	1 327 821,06			Закрепление отсутствует
499	—	—	658 274,64	1 327 820,67			
498	—	—	658 249,65	1 327 820,84			—
217	—	—	658 224,64	1 327 820,69			Долговременный межевой знак
н422У	—	—	658 199,35	1 327 819,18			—
н343У	—	—	658 174,01	1 327 818,10			
н364У	—	—	658 150,30	1 327 820,38			
204	—	—	658 124,94	1 327 820,07			
226	—	—	658 098,37	1 327 820,00			
503	—	—	658 072,75	1 327 819,67			Временный межевой знак

1	2	3	4	5	6	7	8
н404У	—	—	658 047,37	1 327 819,62	Метод спутниковых геодезических измерений (определений)	0,10	—
н355У	—	—	658 023,83	1 327 819,49			
н233У	—	—	657 998,95	1 327 819,06			
145	—	—	657 973,84	1 327 818,53			
809	—	—	657 949,45	1 327 818,03			
507	—	—	657 924,21	1 327 817,36			
508	—	—	657 899,22	1 327 816,69			
912	—	—	657 874,21	1 327 815,94			
210	—	—	657 849,13	1 327 815,84			
н454У	—	—	657 823,41	1 327 815,54			
н413У	—	—	657 797,49	1 327 815,41			
н321У	—	—	657 772,07	1 327 815,88			
н408У	—	—	657 771,58	1 327 794,19			
н441У	—	—	657 797,88	1 327 794,74			
15	—	—	657 823,51	1 327 795,17			
Вырез 2 из 14							
822	—	—	657 880,16	1 328 064,04	Метод спутниковых геодезических измерений (определений)	0,10	Закрепление отсутствует
823	—	—	657 880,10	1 328 083,89			

1	2	3	4	5	6	7	8
н450У	—	—	657 880,04	1 328 103,88	Метод спутниковых геодезических измерений (определений)	0,10	—
н341У	—	—	657 879,98	1 328 123,88			
н405У	—	—	657 854,93	1 328 123,85			
н417У	—	—	657 829,54	1 328 123,77			
н309У	—	—	657 829,72	1 328 103,93			
н351У	—	—	657 829,80	1 328 083,93			
н444У	—	—	657 830,00	1 328 063,76			
н458У	—	—	657 829,93	1 328 043,64			
н389У	—	—	657 830,13	1 328 023,64			
н432У	—	—	657 830,38	1 328 003,42			
н459У	—	—	657 830,42	1 327 983,42			
872	—	—	657 830,75	1 327 963,11			
871	—	—	657 830,68	1 327 943,46			
884	—	—	657 830,81	1 327 923,05			
921	—	—	657 830,69	1 327 903,28			
832	—	—	657 830,69	1 327 883,25			
833	—	—	657 830,93	1 327 863,26			

1	2	3	4	5	6	7	8
525	—	—	657 830,91	1 327 843,18	Метод спутниковых геодезических измерений (определений)	0,10	—
526	—	—	657 831,15	1 327 821,47			
523	—	—	657 856,50	1 327 821,17			
896	—	—	657 881,56	1 327 820,72			
897	—	—	657 881,38	1 327 842,92			
555	—	—	657 881,22	1 327 862,92			
556	—	—	657 881,06	1 327 882,92			
н348У	—	—	657 880,81	1 327 904,05			
н399У	—	—	657 880,56	1 327 923,49			
557	—	—	657 880,96	1 327 943,91			
558	—	—	657 880,59	1 327 963,60			
758	—	—	657 880,21	1 327 983,60			
224	—	—	657 880,04	1 328 003,38			
н235У	—	—	657 880,24	1 328 024,31			
н289У	—	—	657 880,10	1 328 044,04			
822	—	—	657 880,16	1 328 064,04			Закрепление отсутствует
Вырез 3 из 14							
н291У	—	—	658 203,48	1 328 126,17	Метод спутниковых геодезических измерений (определений)	0,10	—

1	2	3	4	5	6	7	8
н331У	—	—	658 178,48	1 328 126,06	Метод спутниковых геодезических измерений (определений)	0,10	—
н317У	—	—	658 153,48	1 328 125,95			
н300У	—	—	658 153,57	1 328 105,95			
н375У	—	—	658 153,66	1 328 085,95			
н293У	—	—	658 153,80	1 328 065,95			
608	—	—	658 153,72	1 328 045,94			
609	—	—	658 153,83	1 328 026,04			
н250У	—	—	658 154,49	1 328 004,90			
47	—	—	658 154,56	1 327 985,81			
н428У	—	—	658 154,38	1 327 966,95			
128	—	—	658 154,79	1 327 945,45			
598	—	—	658 154,90	1 327 925,45			
601	—	—	658 155,01	1 327 905,75			
810	—	—	658 155,15	1 327 885,98			
926	—	—	658 155,39	1 327 866,14			
н373У	—	—	658 155,15	1 327 846,06			
н437У	—	—	658 154,74	1 327 826,92			

1	2	3	4	5	6	7	8
н427У	—	—	658 156,27	1 327 825,31	Метод спутниковых геодезических измерений (определений)	0,10	—
н368У	—	—	658 180,42	1 327 825,36			
н409У	—	—	658 205,31	1 327 826,37			
738	—	—	658 205,50	1 327 846,37			
735	—	—	658 205,69	1 327 866,49			
717	—	—	658 205,52	1 327 886,35			Временный межевой знак
623	—	—	658 205,24	1 327 906,16			
624	—	—	658 204,95	1 327 926,66			Закрепление отсутствует
н255У	—	—	658 204,93	1 327 946,49			—
н259У	—	—	658 205,00	1 327 966,54			
147	—	—	658 204,67	1 327 986,54			Долговременный межевой знак
625	—	—	658 204,63	1 328 006,38			
626	—	—	658 204,31	1 328 026,49			—
н267У	—	—	658 204,57	1 328 045,87			
н228У	—	—	658 204,22	1 328 065,82			
859	—	—	658 203,81	1 328 086,05			
860	—	—	658 203,51	1 328 106,17			

1	2	3	4	5	6	7	8
н291У	—	—	658 203,48	1 328 126,17	Метод спутниковых геодезических измерений (определений)	0,10	—
Вырез 4 из 14							
н395У	—	—	658 043,05	1 327 864,92	Метод спутниковых геодезических измерений (определений)	0,10	—
2440	—	—	658 042,86	1 327 905,07			
957	—	—	658 042,85	1 327 924,97			
н315У	—	—	658 042,72	1 327 945,07			
н252У	—	—	658 042,45	1 327 965,00			
н262У	—	—	658 042,30	1 327 985,04			
н357У	—	—	658 042,62	1 328 005,19			
34	—	—	658 042,57	1 328 025,25			
35	—	—	658 042,27	1 328 045,16			Закрепление отсутствует
886	—	—	658 041,80	1 328 064,80			
887	—	—	658 041,80	1 328 084,61			—
н277У	—	—	658 041,69	1 328 104,57			
н356У	—	—	658 041,69	1 328 124,50			
936	—	—	658 016,69	1 328 124,50			Долговременный межевой знак
937	—	—	657 991,69	1 328 124,27			
938	—	—	657 991,91	1 328 104,55			

1	2	3	4	5	6	7	8
857	—	—	657 991,53	1 328 084,43	Метод спутниковых геодезических измерений (определений)	0,10	—
858	—	—	657 991,62	1 328 064,71			
н374У	—	—	657 991,64	1 328 044,71			
н275У	—	—	657 991,75	1 328 025,58			
н268У	—	—	657 992,23	1 328 004,66			
н264У	—	—	657 992,19	1 327 984,72			
168	—	—	657 992,42	1 327 964,58			
584	—	—	657 992,67	1 327 944,53			Долговременный межевой знак
581	—	—	657 992,45	1 327 924,83			
722	—	—	657 992,28	1 327 884,57			—
н278У	—	—	657 992,51	1 327 864,57			
н288У	—	—	657 992,71	1 327 844,57			
н360У	—	—	657 993,11	1 327 824,57			
903	—	—	658 018,22	1 327 823,96			
900	—	—	658 042,83	1 327 824,19			
901	—	—	658 042,92	1 327 844,92			
н395У	—	—	658 043,05	1 327 864,92			

1	2	3	4	5	6	7	8
527	—	—	657 827,33	1 327 863,54	Метод спутниковых геодезических измерений (определений)	0,10	—
528	—	—	657 827,10	1 327 883,65			
н371У	—	—	657 827,06	1 327 903,54			
899	—	—	657 826,93	1 327 923,54			
533	—	—	657 826,79	1 327 943,55			
530	—	—	657 826,67	1 327 963,25			
534	—	—	657 826,61	1 327 983,50			Долговременный межевой знак
537	—	—	657 826,42	1 328 003,35			
541	—	—	657 826,23	1 328 023,55			Временный межевой знак
542	—	—	657 826,09	1 328 043,55			
543	—	—	657 825,95	1 328 063,05			
545	—	—	657 825,80	1 328 083,45			—
546	—	—	657 825,70	1 328 103,46			
н440У	—	—	657 825,56	1 328 123,46			
924	—	—	657 800,56	1 328 123,34			Угол забора (изгороди, ограды)
925	—	—	657 775,31	1 328 123,12			
521	—	—	657 775,65	1 328 102,75			

1	2	3	4	5	6	7	8
522	—	—	657 775,60	1 328 082,79	Метод спутниковых геодезических измерений (определений)	0,10	Временный межевой знак
879	—	—	657 775,43	1 328 062,51			
517	—	—	657 776,10	1 328 043,30			—
518	—	—	657 776,24	1 328 023,30			
н344У	—	—	657 776,42	1 328 003,11			
н431У	—	—	657 776,42	1 327 983,11			
н281У	—	—	657 776,36	1 327 963,11			
н287У	—	—	657 776,55	1 327 943,38			
н335У	—	—	657 776,90	1 327 923,46			
513	—	—	657 776,92	1 327 903,19			
514	—	—	657 777,12	1 327 883,08			
756	—	—	657 777,04	1 327 863,27			Угол забора (изгороди, ограды)
757	—	—	657 777,29	1 327 842,92			
782	—	—	657 777,44	1 327 822,72			Временный межевой знак
781	—	—	657 802,55	1 327 823,03			Угол забора (изгороди, ограды)
877	—	—	657 802,55	1 327 822,78			—
875	—	—	657 827,50	1 327 823,19			

1	2	3	4	5	6	7	8
876	—	—	657 827,47	1 327 843,64	Метод спутниковых геодезических измерений (определений)	0,10	—
527	—	—	657 827,33	1 327 863,54			
Вырез 6 из 14							
780	—	—	658 370,01	1 328 088,17	Метод спутниковых геодезических измерений (определений)	0,10	Временный межевой знак
777	—	—	658 370,20	1 328 068,17			
939	—	—	658 370,39	1 328 048,11			—
940	—	—	658 370,59	1 328 028,12			
193	—	—	658 370,80	1 328 008,28			
460	—	—	658 371,00	1 327 988,28			
869	—	—	658 370,66	1 327 968,12			
870	—	—	658 370,96	1 327 948,07			
684	—	—	658 371,17	1 327 927,80			Временный межевой знак
685	—	—	658 371,40	1 327 907,94			
2441	—	—	658 371,68	1 327 888,15			—
681	—	—	658 371,67	1 327 868,15			
н421У	—	—	658 371,75	1 327 848,15			
н361У	—	—	658 372,09	1 327 830,58			
н307У	—	—	658 375,65	1 327 827,99			

1	2	3	4	5	6	7	8
н445У	—	—	658 397,61	1 327 827,94	Метод спутниковых геодезических измерений (определений)	0,10	—
н253У	—	—	658 421,89	1 327 828,82			
н239У	—	—	658 422,52	1 327 829,98			
н232У	—	—	658 422,32	1 327 848,36			
76	—	—	658 421,78	1 327 868,22			
77	—	—	658 421,57	1 327 888,37			
н443У	—	—	658 421,67	1 327 908,30			
н280У	—	—	658 421,40	1 327 928,26			
н415У	—	—	658 421,13	1 327 948,26			
н367У	—	—	658 421,01	1 327 968,26			
н402У	—	—	658 421,20	1 327 988,79			
н353У	—	—	658 420,97	1 328 008,83			
н229У	—	—	658 420,67	1 328 028,36			
117	—	—	658 420,48	1 328 048,15			
н396У	—	—	658 420,44	1 328 068,32			
н435У	—	—	658 420,21	1 328 088,24			
н333У	—	—	658 419,81	1 328 108,86			

1	2	3	4	5	6	7	8
н336У	—	—	658 419,45	1 328 128,86	Метод спутниковых геодезических измерений (определений)	0,10	—
н393У	—	—	658 394,46	1 328 128,42			
н334У	—	—	658 369,46	1 328 127,98			
н453У	—	—	658 369,81	1 328 108,17			
780	—	—	658 370,01	1 328 088,17			Временный межевой знак
Вырез 7 из 14							
122	—	—	658 316,30	1 328 027,26	Метод спутниковых геодезических измерений (определений)	0,10	—
477	—	—	658 316,73	1 328 007,40			
478	—	—	658 317,15	1 327 987,40			
479	—	—	658 317,17	1 327 967,39			
2442	—	—	658 317,39	1 327 947,45			
821	—	—	658 317,73	1 327 927,49			
69	—	—	658 317,75	1 327 907,33			
197	—	—	658 317,96	1 327 888,13			
662	—	—	658 318,19	1 327 867,08			
663	—	—	658 318,26	1 327 847,27			
891	—	—	658 318,64	1 327 826,84			
890	—	—	658 343,50	1 327 826,98			

1	2	3	4	5	6	7	8
892	—	—	658 368,99	1 327 827,12	Метод спутниковых геодезических измерений (определений)	0,10	—
893	—	—	658 368,74	1 327 847,72			
704	—	—	658 368,10	1 327 868,10			
705	—	—	658 368,25	1 327 887,92			
725	—	—	658 368,01	1 327 907,81			
744	—	—	658 367,76	1 327 927,80			
686	—	—	658 367,51	1 327 948,01			
687	—	—	658 367,26	1 327 968,00			
379	—	—	658 367,01	1 327 988,00			
н338У	—	—	658 366,77	1 328 008,00			
н398У	—	—	658 366,53	1 328 028,00			
н416У	—	—	658 366,39	1 328 048,00			
707	—	—	658 366,05	1 328 067,90			
708	—	—	658 366,00	1 328 087,90			
723	—	—	658 365,39	1 328 108,09			
922	—	—	658 365,11	1 328 127,95			
923	—	—	658 340,12	1 328 127,46			

1	2	3	4	5	6	7	8
218	—	—	658 315,49	1 328 127,47	Метод спутниковых геодезических измерений (определений)	0,10	—
219	—	—	658 315,35	1 328 107,58			
н297У	—	—	658 316,03	1 328 087,43			
н414У	—	—	658 316,19	1 328 067,43			
н342У	—	—	658 316,35	1 328 047,45			
122	—	—	658 316,30	1 328 027,26			
Вырез 8 из 14							
791	—	—	658 259,79	1 327 846,41	Метод спутниковых геодезических измерений (определений)	0,10	—
131	—	—	658 259,62	1 327 867,01			
632	—	—	658 259,49	1 327 886,97			Временный межевой знак
633	—	—	658 259,31	1 327 906,97			
783	—	—	658 259,27	1 327 926,90			
637	—	—	658 258,97	1 327 946,05			—
2443	—	—	658 258,67	1 327 966,19			
н446У	—	—	658 258,69	1 327 986,56			
765	—	—	658 258,44	1 328 006,69			
766	—	—	658 258,40	1 328 026,56			Временный межевой знак
642	—	—	658 258,26	1 328 046,57			

1	2	3	4	5	6	7	8
643	—	—	658 257,88	1 328 066,96	Метод спутниковых геодезических измерений (определений)	0,10	—
308	—	—	658 257,93	1 328 087,00			
658	—	—	658 257,75	1 328 106,71			Временный межевой знак
659	—	—	658 257,60	1 328 126,76			
629	—	—	658 232,66	1 328 126,49			
630	—	—	658 207,69	1 328 126,22			—
631	—	—	658 207,62	1 328 106,02			Временный межевой знак
55	—	—	658 207,60	1 328 085,97			
839	—	—	658 207,88	1 328 065,97			—
840	—	—	658 208,18	1 328 045,97			
н397У	—	—	658 208,29	1 328 025,97			
н391У	—	—	658 208,55	1 328 006,21			
н425У	—	—	658 208,69	1 327 986,21			
807	—	—	658 208,83	1 327 966,21			
2444	—	—	658 208,96	1 327 946,18			
712	—	—	658 209,11	1 327 926,97			Долговременный межевой знак
621	—	—	658 209,26	1 327 906,97			—

1	2	3	4	5	6	7	8
620	—	—	658 209,13	1 327 893,43	Метод спутниковых геодезических измерений (определений)	0,10	—
619	—	—	658 209,40	1 327 886,49			
616	—	—	658 209,55	1 327 866,08			Угол забора (изгороди, ограды)
617	—	—	658 209,71	1 327 846,28			
183	—	—	658 209,87	1 327 825,93			—
789	—	—	658 234,80	1 327 826,07			
790	—	—	658 259,81	1 327 826,53			
791	—	—	658 259,79	1 327 846,41			
Вырез 9 из 14							
н384У	—	—	658 151,10	1 327 865,79	Метод спутниковых геодезических измерений (определений)	0,10	—
593	—	—	658 150,95	1 327 885,79			
594	—	—	658 150,75	1 327 905,69			Временный межевой знак
596	—	—	658 150,52	1 327 925,59			
889	—	—	658 150,30	1 327 945,68			
888	—	—	658 150,08	1 327 966,03			—
943	—	—	658 149,99	1 327 986,03			
602	—	—	658 150,16	1 328 005,84			
603	—	—	658 150,21	1 328 025,83			

1	2	3	4	5	6	7	8
610	—	—	658 149,97	1 328 045,54	Метод спутниковых геодезических измерений (определений)	0,10	—
611	—	—	658 149,61	1 328 066,06			
752	—	—	658 149,52	1 328 086,16			
753	—	—	658 149,43	1 328 106,36			
н429У	—	—	658 149,35	1 328 126,36			
895	—	—	658 124,97	1 328 126,25			Временный межевой знак
894	—	—	658 099,78	1 328 125,53			
592	—	—	658 099,74	1 328 106,28			
591	—	—	658 100,33	1 328 086,33			—
764	—	—	658 100,32	1 328 066,02			
н449У	—	—	658 099,99	1 328 045,45			
н412У	—	—	658 100,12	1 328 025,45			
149	—	—	658 099,75	1 328 005,51			
843	—	—	658 099,93	1 327 985,52			
802	—	—	658 100,08	1 327 965,45			
803	—	—	658 100,23	1 327 945,45			
928	—	—	658 100,25	1 327 925,44			

1	2	3	4	5	6	7	8
927	—	—	658 100,50	1 327 905,34	Метод спутниковых геодезических измерений (определений)	0,10	—
489	—	—	658 100,75	1 327 885,50			
486	—	—	658 100,83	1 327 865,41			
н299У	—	—	658 100,90	1 327 845,41			
н433У	—	—	658 101,14	1 327 825,41			
741	—	—	658 126,28	1 327 825,19			
742	—	—	658 150,06	1 327 824,92			
743	—	—	658 150,75	1 327 825,05			
739	—	—	658 150,80	1 327 845,62			
н384У	—	—	658 151,10	1 327 865,79			
Вырез 10 из 14							
н349У	—	—	658 314,41	1 327 827,29	Метод спутниковых геодезических измерений (определений)	0,10	—
952	—	—	658 314,07	1 327 847,29			
953	—	—	658 313,73	1 327 867,52			Временный межевой знак
175	—	—	658 313,11	1 327 887,41			
108	—	—	658 312,94	1 327 907,34			—
915	—	—	658 312,79	1 327 927,34			
664	—	—	658 312,65	1 327 947,44			

1	2	3	4	5	6	7	8
2445	—	—	658 312,56	1 327 967,14	Метод спутниковых геодезических измерений (определений)	0,10	—
909	—	—	658 312,58	1 327 986,97			
910	—	—	658 312,35	1 328 007,35			
н320У	—	—	658 312,52	1 328 027,21			
668	—	—	658 312,32	1 328 047,21			Временный межевой знак
669	—	—	658 312,21	1 328 067,21			
н442У	—	—	658 311,99	1 328 087,21			—
670	—	—	658 311,53	1 328 107,32			Временный межевой знак
671	—	—	658 311,14	1 328 126,18			
672	—	—	658 310,70	1 328 127,08			
673	—	—	658 286,54	1 328 127,07			
852	—	—	658 265,36	1 328 126,43			—
853	—	—	658 262,93	1 328 126,05			
854	—	—	658 261,03	1 328 121,90			
654	—	—	658 261,24	1 328 106,71			Временный межевой знак
657	—	—	658 261,45	1 328 086,72			
650	—	—	658 261,66	1 328 066,72			

1	2	3	4	5	6	7	8
651	—	—	658 261,87	1 328 046,72	Метод спутниковых геодезических измерений (определений)	0,10	Закрепление отсутствует
н270У	—	—	658 262,54	1 328 026,89			—
2446	—	—	658 262,57	1 328 006,89			
866	—	—	658 262,52	1 327 986,90			Долговременный межевой знак
640	—	—	658 262,73	1 327 966,90			
641	—	—	658 262,94	1 327 946,91			—
61	—	—	658 263,19	1 327 927,09			
62	—	—	658 263,05	1 327 907,08			
188	—	—	658 263,41	1 327 886,61			
58	—	—	658 263,80	1 327 867,23			
н423У	—	—	658 263,70	1 327 847,23			
н305У	—	—	658 264,41	1 327 826,63			
н347У	—	—	658 289,41	1 327 826,87			
н349У	—	—	658 314,41	1 327 827,29			
Вырез 11 из 14							
н370У	—	—	658 095,02	1 328 125,58	Метод спутниковых геодезических измерений (определений)	0,10	—
н327У	—	—	658 070,02	1 328 125,22			
н366У	—	—	658 045,02	1 328 124,86			

1	2	3	4	5	6	7	8
н328У	—	—	658 045,31	1 328 104,86	Метод спутниковых геодезических измерений (определений)	0,10	—
н302У	—	—	658 045,88	1 328 084,85			
588	—	—	658 046,18	1 328 064,85			Долговременный межевой знак
2447	—	—	658 046,25	1 328 044,85			—
н306У	—	—	658 046,27	1 328 025,15			
115	—	—	658 046,48	1 328 005,15			Временный межевой знак
н244У	—	—	658 046,24	1 327 985,15			—
н254У	—	—	658 046,12	1 327 965,24			
н301У	—	—	658 046,14	1 327 945,24			
186	—	—	658 046,21	1 327 925,25			Угол забора (изгороди, ограды)
187	—	—	658 046,22	1 327 905,35			
н325У	—	—	658 046,52	1 327 885,47			—
798	—	—	658 046,59	1 327 865,42			
797	—	—	658 047,08	1 327 845,35			
н245У	—	—	658 046,86	1 327 845,28			
33	—	—	658 047,22	1 327 825,02			
30	—	—	658 072,22	1 327 825,05			

1	2	3	4	5	6	7	8
200	—	—	658 097,41	1 327 824,98	Метод спутниковых геодезических измерений (определений)	0,10	—
н382У	—	—	658 096,98	1 327 845,80			
944	—	—	658 096,97	1 327 865,52			
945	—	—	658 096,86	1 327 885,52			
158	—	—	658 096,66	1 327 904,97			
н346У	—	—	658 096,48	1 327 925,30			
н457У	—	—	658 096,38	1 327 945,30			
н314У	—	—	658 096,24	1 327 965,30			
н448У	—	—	658 096,10	1 327 985,30			
784	—	—	658 095,91	1 328 005,74			
734	—	—	658 095,82	1 328 025,42			
731	—	—	658 095,93	1 328 045,34			
951	—	—	658 095,88	1 328 065,58			
н273У	—	—	658 095,59	1 328 085,58			
н439У	—	—	658 095,31	1 328 105,58			
н370У	—	—	658 095,02	1 328 125,58			
Вырез 12 из 14							
н319У	—	—	657 939,37	1 327 824,37	Метод спутниковых геодезических измерений (определений)	0,10	—

1	2	3	4	5	6	7	8
н359У	—	—	657 964,37	1 327 824,58	Метод спутниковых геодезических измерений (определений)	0,10	—
н358У	—	—	657 989,01	1 327 824,60			
811	—	—	657 988,99	1 327 844,60			
812	—	—	657 988,89	1 327 864,85			
466	—	—	657 988,33	1 327 864,84			
467	—	—	657 988,33	1 327 884,72			
н310У	—	—	657 988,38	1 327 904,42			
792	—	—	657 988,81	1 327 924,54			
793	—	—	657 988,64	1 327 944,54			
н269У	—	—	657 988,63	1 327 965,19			
н369У	—	—	657 987,96	1 327 985,18			
799	—	—	657 988,19	1 328 004,61			
800	—	—	657 988,10	1 328 024,57			
н292У	—	—	657 987,71	1 328 044,41			
н279У	—	—	657 987,77	1 328 064,44			
881	—	—	657 987,73	1 328 084,57			Долговременный межевой знак
882	—	—	657 987,68	1 328 104,66			

1	2	3	4	5	6	7	8
н272У	—	—	657 987,47	1 328 124,79	Метод спутниковых геодезических измерений (определений)	0,10	—
816	—	—	657 962,47	1 328 124,39			
817	—	—	657 939,82	1 328 123,99			
818	—	—	657 937,36	1 328 121,69			
819	—	—	657 937,67	1 328 103,95			
н284У	—	—	657 937,83	1 328 084,47			
н418У	—	—	657 937,87	1 328 064,47			
н303У	—	—	657 937,91	1 328 044,47			
575	—	—	657 937,97	1 328 023,99			
576	—	—	657 937,80	1 328 004,04			
749	—	—	657 937,87	1 327 984,13			
715	—	—	657 938,22	1 327 964,01			
716	—	—	657 938,17	1 327 944,01			
н400У	—	—	657 938,37	1 327 924,26			
н322У	—	—	657 938,54	1 327 904,26			
469	—	—	657 939,08	1 327 883,95			
470	—	—	657 938,60	1 327 864,36			

1	2	3	4	5	6	7	8
2451	—	—	657 938,90	1 327 864,34	Метод спутниковых геодезических измерений (определений)	0,10	—
880	—	—	657 939,09	1 327 844,37			
н319У	—	—	657 939,37	1 327 824,37			
Вырез 13 из 14							
н372У	—	—	657 884,27	1 327 943,99	Метод спутниковых геодезических измерений (определений)	0,10	—
н243У	—	—	657 884,57	1 327 923,76			
137	—	—	657 884,56	1 327 903,36			Угол забора (изгороди, ограды)
н424У	—	—	657 884,86	1 327 884,28			—
552	—	—	657 884,83	1 327 863,67			
548	—	—	657 884,89	1 327 843,67			
549	—	—	657 884,95	1 327 823,67			
550	—	—	657 909,81	1 327 824,23			
н451У	—	—	657 935,11	1 327 824,37			
465	—	—	657 935,00	1 327 844,37			
570	—	—	657 934,81	1 327 864,37			Угол забора (изгороди, ограды)
571	—	—	657 934,86	1 327 884,36			
н294У	—	—	657 934,76	1 327 904,36			—
н383У	—	—	657 934,49	1 327 923,92			

1	2	3	4	5	6	7	8
834	—	—	657 934,46	1 327 944,13	Метод спутниковых геодезических измерений (определений)	0,10	—
835	—	—	657 934,25	1 327 964,11			
828	—	—	657 934,24	1 327 983,98			
829	—	—	657 934,19	1 328 004,09			
577	—	—	657 934,37	1 328 024,09			Закрепление отсутствует
578	—	—	657 934,20	1 328 044,16			
873	—	—	657 933,79	1 328 063,65			
874	—	—	657 933,80	1 328 084,17			Долговременный межевой знак
746	—	—	657 933,81	1 328 104,07			—
747	—	—	657 933,47	1 328 123,87			
567	—	—	657 908,58	1 328 124,35			
568	—	—	657 883,85	1 328 123,88			
566	—	—	657 883,96	1 328 103,68			Временный межевой знак
563	—	—	657 884,07	1 328 083,48			
564	—	—	657 884,18	1 328 064,02			
911	—	—	657 884,06	1 328 043,91			—
908	—	—	657 884,25	1 328 024,13			

1	2	3	4	5	6	7	8
907	—	—	657 884,15	1 328 004,13	Метод спутниковых геодезических измерений (определений)	0,10	—
н363У	—	—	657 884,33	1 327 983,64			
н298У	—	—	657 884,49	1 327 963,84			
н372У	—	—	657 884,27	1 327 943,99			
Вырез 14 из 14							
н295У	—	—	658 480,10	1 327 868,93	Метод спутниковых геодезических измерений (определений)	0,10	—
н225У	—	—	658 481,10	1 327 847,21			
н265У	—	—	658 480,92	1 327 830,60			
н240У	—	—	658 482,33	1 327 828,23			
88	—	—	658 506,18	1 327 828,64			
89	—	—	658 536,47	1 327 829,66			
н261У	—	—	658 532,57	1 327 849,18			
104	—	—	658 527,69	1 327 874,24			
н258У	—	—	658 520,72	1 327 910,11			
н246У	—	—	658 516,99	1 327 929,50			
н434У	—	—	658 508,64	1 327 929,34			
н452У	—	—	658 504,39	1 327 949,09			
н248У	—	—	658 513,49	1 327 949,42			

1	2	3	4	5	6	7	8
849	—	—	658 509,81	1 327 965,13	Метод спутниковых геодезических измерений (определений)	0,10	—
844	—	—	658 505,16	1 327 988,77			
916	—	—	658 501,42	1 328 010,21			
н249У	—	—	658 495,31	1 328 038,93			
н237У	—	—	658 486,79	1 328 082,65			
н251У	—	—	658 479,47	1 328 082,59			
н247У	—	—	658 479,78	1 328 038,73			
917	—	—	658 479,83	1 328 009,98			
845	—	—	658 480,00	1 327 988,57			
846	—	—	658 480,13	1 327 967,11			
н461У	—	—	658 480,16	1 327 948,72			
н345У	—	—	658 481,81	1 327 928,84			
н227У	—	—	658 482,00	1 327 917,37			
н318У	—	—	658 479,87	1 327 909,19			
н436У	—	—	658 480,00	1 327 888,60			
н295У	—	—	658 480,10	1 327 868,93			

2. Сведения о частях границ уточняемого земельного участка с кадастровым номером 23:42:0710001:1036 :

Обозначение части границ		Горизонтальное проложение (S), м	Описание прохождения части границ	Сведения о согласовании местоположения границ (согласовано/спорное)
от т.	до т.			

1	2	3	4	5
693	690	25,31	—	согласовано
690	691	24,70		
691	692	20,46		
692	н340У	20,19		
н340У	787	19,80		
787	786	20,00		
786	н329У	20,05		
н329У	80	19,66		
80	79	19,91		
79	н282У	20,31		
н282У	н430У	20,00		
н430У	482	19,94		
482	483	19,99		
483	211	20,00		
211	929	20,00		
929	776	20,37		
776	775	19,63		
775	774	24,70		
774	2434	24,96		
2434	2435	1,65		
2435	1248	22,41		
1248	1247	48,98		
1247	1246	41,68		
1246	1245	61,65		
1245	1244	34,38		
1244	1243	61,65		
1243	1242	52,79		
1242	1241	51,59		
1241	1240	27,78		
1240	1232	301,47		
1232	1231	19,32		
1231	1230	9,30		
1230	1229	11,66		
1229	1228	10,99		

1	2	3	4	5
1228	1227	13,72	—	согласовано
1227	1226	14,25		
1226	1225	4,95		
1225	1224	15,19		
1224	1223	15,46		
1223	1222	27,01		
1222	1221	9,45		
1221	1220	16,28		
1220	1219	14,50		
1219	1218	6,78		
1218	1217	24,07		
1217	1216	22,76		
1216	1215	16,27		
1215	1214	19,73		
1214	1213	10,55		
1213	1212	7,98		
1212	1211	19,32		
1211	1210	9,64		
1210	1209	9,58		
1209	1208	5,73		
1208	1207	2,67		
1207	1206	52,23		
1206	1205	49,68		
1205	1204	106,69		
1204	1203	28,18		
1203	1202	30,51		
1202	1201	37,87		
1201	1200	78,54		
1200	1199	31,38		
1199	1198	27,56		
1198	1197	42,17		
1197	1196	37,25		
1196	1195	74,50		
1195	1194	47,91		

1	2	3	4	5
1194	2436	132,31	—	согласовано
2436	1154	5,21		
1154	1153	4,17		
1153	1072	0,65		
1072	1071	0,55		
1071	1070	3,86		
1070	1069	0,83		
1069	1068	0,78		
1068	1067	1,35		
1067	1066	11,39		
1066	1065	1,10		
1065	1064	1,14		
1064	1063	0,88		
1063	1062	11,49		
1062	1061	0,36		
1061	1060	0,73		
1060	1059	1,10		
1059	1058	1,65		
1058	1057	28,97		
1057	1056	40,31		
1056	1055	58,94		
1055	1054	43,07		
1054	1053	61,47		
1053	1052	14,49		
1052	1051	20,59		
1051	1050	15,35		
1050	1049	12,28		
1049	1048	2,69		
1048	1047	2,09		
1047	1046	3,12		
1046	2437	2,46		
2437	850	20,36		
850	728	20,36		
728	729	20,01		

1	2	3	4	5
729	485	19,99	—	согласовано
485	480	19,99		
480	931	19,35		
931	930	19,76		
930	н365У	20,83		
н365У	н377У	19,98		
н377У	702	20,14		
702	700	20,00		
700	696	19,99		
696	695	19,90		
695	694	20,11		
694	693	20,20		
Вырез 1 из 14				
15	464	25,49	—	согласовано
464	208	25,08		
208	913	0,69		
913	510	24,99		
510	506	25,02		
506	808	25,32		
808	146	24,92		
146	н230У	25,30		
н230У	н401У	24,86		
н401У	н410У	24,61		
н410У	504	25,02		
504	505	25,07		
505	н406У	26,08		
н406У	121	24,83		
121	н276У	23,90		
н276У	н283У	25,74		
н283У	216	25,00		
216	501	25,43		
501	500	24,73		
500	754	1,62		
754	496	24,90		

1	2	3	4	5
496	497	25,31	—	согласовано
497	950	23,24		
950	2438	23,97		
2438	772	25,87		
772	769	26,57		
769	763	26,18		
763	493	29,88		
493	490	23,81		
490	826	24,19		
826	827	20,58		
827	491	24,18		
491	492	23,81		
492	762	30,54		
762	770	26,20		
770	771	26,57		
771	2439	25,75		
2439	949	24,09		
949	494	23,24		
494	495	25,31		
495	499	24,83		
499	498	24,99		
498	217	25,01		
217	н422У	25,34		
н422У	н343У	25,36		
н343У	н364У	23,82		
н364У	204	25,36		
204	226	26,57		
226	503	25,62		
503	н404У	25,38		
н404У	н355У	23,54		
н355У	н233У	24,88		
н233У	145	25,12		
145	809	24,40		
809	507	25,25		

1	2	3	4	5
507	508	25,00	—	согласовано
508	912	25,02		
912	210	25,08		
210	н454У	25,72		
н454У	н413У	25,92		
н413У	н321У	25,42		
н321У	н408У	21,70		
н408У	н441У	26,31		
н441У	15	25,63		
Вырез 2 из 14				
822	823	19,85	—	согласовано
823	н450У	19,99		
н450У	н341У	20,00		
н341У	н405У	25,05		
н405У	н417У	25,39		
н417У	н309У	19,84		
н309У	н351У	20,00		
н351У	н444У	20,17		
н444У	н458У	20,12		
н458У	н389У	20,00		
н389У	н432У	20,22		
н432У	н459У	20,00		
н459У	872	20,31		
872	871	19,65		
871	884	20,41		
884	921	19,77		
921	832	20,03		
832	833	19,99		
833	525	20,08		
525	526	21,71		
526	523	25,35		
523	896	25,06		
896	897	22,20		
897	555	20,00		

1	2	3	4	5
555	556	20,00	—	согласовано
556	н348У	21,13		
н348У	н399У	19,44		
н399У	557	20,42		
557	558	19,69		
558	758	20,00		
758	224	19,78		
224	н235У	20,93		
н235У	н289У	19,73		
н289У	822	20,00		
Вырез 3 из 14				
н291У	н331У	25,00	—	согласовано
н331У	н317У	25,00		
н317У	н300У	20,00		
н300У	н375У	20,00		
н375У	н293У	20,00		
н293У	608	20,01		
608	609	19,90		
609	н250У	21,15		
н250У	47	19,09		
47	н428У	18,86		
н428У	128	21,50		
128	598	20,00		
598	601	19,70		
601	810	19,77		
810	926	19,84		
926	н373У	20,08		
н373У	н437У	19,14		
н437У	н427У	2,22		
н427У	н368У	24,15		
н368У	н409У	24,91		
н409У	738	20,00		
738	735	20,12		
735	717	19,86		

1	2	3	4	5
717	623	19,81	—	согласовано
623	624	20,50		
624	н255У	19,83		
н255У	н259У	20,05		
н259У	147	20,00		
147	625	19,84		
625	626	20,11		
626	н267У	19,38		
н267У	н228У	19,95		
н228У	859	20,23		
859	860	20,12		
860	н291У	20,00		
Вырез 4 из 14				
н395У	2440	40,15	—	согласовано
2440	957	19,90		
957	н315У	20,10		
н315У	н252У	19,93		
н252У	н262У	20,04		
н262У	н357У	20,15		
н357У	34	20,06		
34	35	19,91		
35	886	19,65		
886	887	19,81		
887	н277У	19,96		
н277У	н356У	19,93		
н356У	936	25,00		
936	937	25,00		
937	938	19,72		
938	857	20,12		
857	858	19,72		
858	н374У	20,00		
н374У	н275У	19,13		
н275У	н268У	20,93		
н268У	н264У	19,94		

1	2	3	4	5
н264У	168	20,14	—	согласовано
168	584	20,05		
584	581	19,70		
581	722	40,26		
722	н278У	20,00		
н278У	н288У	20,00		
н288У	н360У	20,00		
н360У	903	25,12		
903	900	24,61		
900	901	20,73		
901	н395У	20,00		
Вырез 5 из 14				
527	528	20,11	—	согласовано
528	н371У	19,89		
н371У	899	20,00		
899	533	20,01		
533	530	19,70		
530	534	20,25		
534	537	19,85		
537	541	20,20		
541	542	20,00		
542	543	19,50		
543	545	20,40		
545	546	20,01		
546	н440У	20,00		
н440У	924	25,00		
924	925	25,25		
925	521	20,37		
521	522	19,96		
522	879	20,28		
879	517	19,22		
517	518	20,00		
518	н344У	20,19		
н344У	н431У	20,00		

1	2	3	4	5
н431У	н281У	20,00	—	согласовано
н281У	н287У	19,73		
н287У	н335У	19,92		
н335У	513	20,27		
513	514	20,11		
514	756	19,81		
756	757	20,35		
757	782	20,20		
782	781	25,11		
781	877	0,25		
877	875	24,95		
875	876	20,45		
876	527	19,90		
Вырез 6 из 14				
780	777	20,00	—	согласовано
777	939	20,06		
939	940	19,99		
940	193	19,84		
193	460	20,00		
460	869	20,16		
869	870	20,05		
870	684	20,27		
684	685	19,86		
685	2441	19,79		
2441	681	20,00		
681	н421У	20,00		
н421У	н361У	17,57		
н361У	н307У	4,40		
н307У	н445У	21,96		
н445У	н253У	24,30		
н253У	н239У	1,32		
н239У	н232У	18,38		
н232У	76	19,87		
76	77	20,15		

1	2	3	4	5
77	н443У	19,93	—	согласовано
н443У	н280У	19,96		
н280У	н415У	20,00		
н415У	н367У	20,00		
н367У	н402У	20,53		
н402У	н353У	20,04		
н353У	н229У	19,53		
н229У	117	19,79		
117	н396У	20,17		
н396У	н435У	19,92		
н435У	н333У	20,62		
н333У	н336У	20,00		
н336У	н393У	24,99		
н393У	н334У	25,00		
н334У	н453У	19,81		
н453У	780	20,00		
Вырез 7 из 14				
122	477	19,86	—	согласовано
477	478	20,00		
478	479	20,01		
479	2442	19,94		
2442	821	19,96		
821	69	20,16		
69	197	19,20		
197	662	21,05		
662	663	19,81		
663	891	20,43		
891	890	24,86		
890	892	25,49		
892	893	20,60		
893	704	20,39		
704	705	19,82		
705	725	19,89		
725	744	19,99		

1	2	3	4	5
744	686	20,21	—	согласовано
686	687	19,99		
687	379	20,00		
379	н338У	20,00		
н338У	н398У	20,00		
н398У	н416У	20,00		
н416У	707	19,90		
707	708	20,00		
708	723	20,20		
723	922	19,86		
922	923	24,99		
923	218	24,63		
218	219	19,89		
219	н297У	20,16		
н297У	н414У	20,00		
н414У	н342У	19,98		
н342У	122	20,19		
Вырез 8 из 14				
791	131	20,60	—	согласовано
131	632	19,96		
632	633	20,00		
633	783	19,93		
783	637	19,15		
637	2443	20,14		
2443	н446У	20,37		
н446У	765	20,13		
765	766	19,87		
766	642	20,01		
642	643	20,39		
643	308	20,04		
308	658	19,71		
658	659	20,05		
659	629	24,94		
629	630	24,97		

1	2	3	4	5
630	631	20,20	—	согласовано
631	55	20,05		
55	839	20,00		
839	840	20,00		
840	н397У	20,00		
н397У	н391У	19,76		
н391У	н425У	20,00		
н425У	807	20,00		
807	2444	20,03		
2444	712	19,21		
712	621	20,00		
621	620	13,54		
620	619	6,95		
619	616	20,41		
616	617	19,80		
617	183	20,35		
183	789	24,93		
789	790	25,01		
790	791	19,88		
Вырез 9 из 14				
н384У	593	20,00	—	согласовано
593	594	19,90		
594	596	19,90		
596	889	20,09		
889	888	20,35		
888	943	20,00		
943	602	19,81		
602	603	19,99		
603	610	19,71		
610	611	20,52		
611	752	20,10		
752	753	20,20		
753	н429У	20,00		
н429У	895	24,38		

1	2	3	4	5
895	894	25,20	—	согласовано
894	592	19,25		
592	591	19,96		
591	764	20,31		
764	н449У	20,57		
н449У	н412У	20,00		
н412У	149	19,94		
149	843	19,99		
843	802	20,07		
802	803	20,00		
803	928	20,01		
928	927	20,10		
927	489	19,84		
489	486	20,09		
486	н299У	20,00		
н299У	н433У	20,00		
н433У	741	25,14		
741	742	23,78		
742	743	0,70		
743	739	20,57		
739	н384У	20,17		
Вырез 10 из 14				
н349У	952	20,00	—	согласовано
952	953	20,23		
953	175	19,90		
175	108	19,93		
108	915	20,00		
915	664	20,10		
664	2445	19,70		
2445	909	19,83		
909	910	20,38		
910	н320У	19,86		
н320У	668	20,00		
668	669	20,00		

1	2	3	4	5
669	н442У	20,00	—	согласовано
н442У	670	20,12		
670	671	18,86		
671	672	1,00		
672	673	24,16		
673	852	21,19		
852	853	2,46		
853	854	4,56		
854	654	15,19		
654	657	19,99		
657	650	20,00		
650	651	20,00		
651	н270У	19,84		
н270У	2446	20,00		
2446	866	19,99		
866	640	20,00		
640	641	19,99		
641	61	19,82		
61	62	20,01		
62	188	20,47		
188	58	19,38		
58	н423У	20,00		
н423У	н305У	20,61		
н305У	н347У	25,00		
н347У	н349У	25,00		
Вырез 11 из 14				
н370У	н327У	25,00	—	согласовано
н327У	н366У	25,00		
н366У	н328У	20,00		
н328У	н302У	20,02		
н302У	588	20,00		
588	2447	20,00		
2447	н306У	19,70		
н306У	115	20,00		

1	2	3	4	5
115	н244У	20,00	—	согласовано
н244У	н254У	19,91		
н254У	н301У	20,00		
н301У	186	19,99		
186	187	19,90		
187	н325У	19,88		
н325У	798	20,05		
798	797	20,08		
797	н245У	0,23		
н245У	33	20,26		
33	30	25,00		
30	200	25,19		
200	н382У	20,82		
н382У	944	19,72		
944	945	20,00		
945	158	19,45		
158	н346У	20,33		
н346У	н457У	20,00		
н457У	н314У	20,00		
н314У	н448У	20,00		
н448У	784	20,44		
784	734	19,68		
734	731	19,92		
731	951	20,24		
951	н273У	20,00		
н273У	н439У	20,00		
н439У	н370У	20,00		
Вырез 12 из 14				
н319У	н359У	25,00	—	согласовано
н359У	н358У	24,64		
н358У	811	20,00		
811	812	20,25		
812	466	0,56		
466	467	19,88		

1	2	3	4	5
467	н310У	19,70	—	согласовано
н310У	792	20,12		
792	793	20,00		
793	н269У	20,65		
н269У	н369У	20,00		
н369У	799	19,43		
799	800	19,96		
800	н292У	19,84		
н292У	н279У	20,03		
н279У	881	20,13		
881	882	20,09		
882	н272У	20,13		
н272У	816	25,00		
816	817	22,65		
817	818	3,37		
818	819	17,74		
819	н284У	19,48		
н284У	н418У	20,00		
н418У	н303У	20,00		
н303У	575	20,48		
575	576	19,95		
576	749	19,91		
749	715	20,12		
715	716	20,00		
716	н400У	19,75		
н400У	н322У	20,00		
н322У	469	20,32		
469	470	19,60		
470	2451	0,30		
2451	880	19,97		
880	н319У	20,00		
Вырез 13 из 14				
н372У	н243У	20,23	—	согласовано
н243У	137	20,40		

1	2	3	4	5
137	н424У	19,08	—	согласовано
н424У	552	20,61		
552	548	20,00		
548	549	20,00		
549	550	24,87		
550	н451У	25,30		
н451У	465	20,00		
465	570	20,00		
570	571	19,99		
571	н294У	20,00		
н294У	н383У	19,56		
н383У	834	20,21		
834	835	19,98		
835	828	19,87		
828	829	20,11		
829	577	20,00		
577	578	20,07		
578	873	19,49		
873	874	20,52		
874	746	19,90		
746	747	19,80		
747	567	24,89		
567	568	24,73		
568	566	20,20		
566	563	20,20		
563	564	19,46		
564	911	20,11		
911	908	19,78		
908	907	20,00		
907	н363У	20,49		
н363У	н298У	19,80		
н298У	н372У	19,85		
Вырез 14 из 14				
н295У	н225У	21,74	—	согласовано

1	2	3	4	5
н225У	н265У	16,61	—	согласовано
н265У	н240У	2,76		
н240У	88	23,85		
88	89	30,31		
89	н261У	19,91		
н261У	104	25,53		
104	н258У	36,54		
н258У	н246У	19,75		
н246У	н434У	8,35		
н434У	н452У	20,20		
н452У	н248У	9,11		
н248У	849	16,14		
849	844	24,09		
844	916	21,76		
916	н249У	29,36		
н249У	н237У	44,54		
н237У	н251У	7,32		
н251У	н247У	43,86		
н247У	917	28,75		
917	845	21,41		
845	846	21,46		
846	н461У	18,39		
н461У	н345У	19,95		
н345У	н227У	11,47		
н227У	н318У	8,45		
н318У	н436У	20,59		
н436У	н295У	19,67		

3. Сведения о характеристиках уточняемого земельного участка с кадастровым номером 23:42:0710001:1036 :

№ п/п	Наименование характеристики земельного участка	Значение характеристики
1	2	3

1	2	3
1.	Адрес земельного участка	—
1.1.	Сведения о местоположении земельного участка (при отсутствии адреса) в структурированном в соответствии с федеральной информационной адресной системой виде	Российская Федерация, Краснодарский край, Ейский р-н, с/т "Спутник" снт
1.2.	Дополнительные сведения о местоположении земельного участка	Краснодарский край, Ейский район, г. Ейск, с/т "Спутник"
2.	Площадь земельного участка ± величина погрешности определения (вычисления) площади (Р ± ΔР), м²	28 134 ± 59,00
3.	Формула, примененная для вычисления предельной погрешности определения площади земельного участка, с подставленными значениями и итоговые (вычисленные) значения	3,5*0,1*√(28134) = 59
4.	Площадь земельного участка согласно сведениям Единого государственного реестра недвижимости (Ркад), м²	223 000,00
5.	Оценка расхождения Р и Ркад (Р - Ркад), м²	194 866
6.	Предельный минимальный и максимальный размеры земельного участка (Рмин и Рмакс), м²	— —
7.	Вид (виды) разрешенного использования	—
7.1.	Дополнительные сведения об использовании земельного участка	—
8.	Кадастровый или иной государственный учетный номер (инвентарный) здания, сооружения, объекта незавершенного строительства, расположенного на земельном участке	—
9.	Сведения о земельных участках (землях общего пользования, территории общего пользования), посредством которых обеспечивается доступ	—
10.	Иные сведения	—
4. Пояснения к сведениям об уточняемом земельном участке с кадастровым номером 23:42:0710001:1036 :		
1.	—	

Сведения об уточняемых земельных участках, необходимые для исправления реестровых ошибок в сведениях о местоположении их границ

1. Сведения о характерных точках границ уточняемого земельного участка с кадастровым номером 23:42:0710001:596 :

Система координат МСК-23, зона 1 (23) Зона № 1

Обозначение характерных точек границ	Координаты, м				Метод определения координат	Формулы, примененные для расчета средней квадратической погрешности определения координат характерных точек границ (Mt), с подставленными в такие формулы значениями и итоговые (вычисленные) значения Mt, м	Описание закрепления точки
	содержатся в Едином государственном реестре недвижимости		определены в результате выполнения комплексных кадастровых работ				
	X	Y	X	Y			
1	2	3	4	5	6	7	8
1	658 071,12	1 327 965,12	658 071,12	1 327 965,12	Метод спутниковых геодезических измерений (определений)	0,10	—
н352У	—	—	658 071,09	1 327 985,27		√(0,1^2 + 0,1^2) = 0,10	
н244У	—	—	658 046,24	1 327 985,15			
н254У	—	—	658 046,12	1 327 965,24			
2	658 071,60	1 327 985,28	—	—		0,10	Временный межевой знак
3	658 046,58	1 327 985,15	—	—			
4	658 046,11	1 327 965,24	—	—			—
1	658 071,12	1 327 965,12	658 071,12	1 327 965,12			

2. Сведения о частях границ уточняемого земельного участка с кадастровым номером 23:42:0710001:596 :

Обозначение части границ		Горизонтальное проложение (S), м	Описание прохождения части границ	Сведения о согласовании местоположения границ (согласовано/спорное)
от т.	до т.			
1	2	3	4	5
1	н352У	20,15	—	согласовано
н352У	н244У	24,85		
н244У	н254У	19,91		

1	2	3	4	5
н254У	1	25,00	—	согласовано

3. Сведения о характеристиках уточняемого земельного участка с кадастровым номером 23:42:0710001:596 :

№ п/п	Наименование характеристики	Значение характеристики
1	2	3
1.	Адрес земельного участка	—
1.1.	Сведения о местоположении земельного участка (при отсутствии адреса) в структурированном в соответствии с федеральной информационной адресной системой виде	Российская Федерация, Краснодарский край, Ейский р-н, Ейск г, Широчанка п, Спутник снт, уч 256
1.2.	Дополнительные сведения о местоположении земельного участка	—
2.	Площадь земельного участка ± величина погрешности определения (вычисления) площади (Р ± ΔР), м²	499 ± 8,00
3.	Формула, примененная для вычисления предельной погрешности определения площади земельного участка, с подставленными значениями и итоговые (вычисленные) значения	3,5*0,1*√(499) = 8
4.	Площадь земельного участка согласно сведениям Единого государственного реестра недвижимости (Ркад), м²	501,00
5.	Оценка расхождения Р и Ркад (Р - Ркад), м²	2
6.	Предельный минимальный и максимальный размеры земельного участка (Рмин и Рмакс), м²	Рмин = 300 Рмакс = —
7.	Кадастровый или иной государственный учетный номер (инвентарный) здания, сооружения, объекта незавершенного строительства, расположенного на земельном участке	—
8.	Вид (виды) разрешенного использования	садовый земельный участок
8.1.	Дополнительные сведения об использовании земельного участка	—
9.	Сведения о земельных участках (землях общего пользования, территории общего пользования), посредством которых обеспечивается доступ	23:42:0710001:1036

1	2	3
10.	Иные сведения	Установление границ производилось на основании сведений, содержащихся на чертеже садово-огороднического товарищества «с/т «Спутник» с учетом фактической ситуации на местности. В результате уточнения описания местоположения границ ЗУ 23:42:0710001:596 произошло уменьшение площади данного ЗУ в пределах минимального размера ЗУ, установленного ПЗЗ Ейского г/п Ейского р-на (в т.ч. менее 10 % от содержащейся в ЕГРН площади), что допускается в соответствии с п.2. ч.3 ст.42.8 Федерального закона от 24.07.2007 № 221-ФЗ. Доступ к ЗУ обеспечивается посредством ЗУ с КН 23:42:0710001:1036, который является ЗУ общего назначения на территории ведения гражданами садоводства для собственных нужд.

4. Пояснения к сведениям об уточняемом земельном участке с кадастровым номером 23:42:0710001:596 :

1.	—

1. Сведения о характерных точках границ уточняемого земельного участка с кадастровым номером 23:42:0710001:447 :

Система координат МСК-23, зона 1 (23) Зона № 1

Обозначение характерных точек границ	Координаты, м				Метод определения координат	Формулы, примененные для расчета средней квадратической погрешности определения координат характерных точек границ (Mt), с подставленными в такие формулы значениями и итоговые (вычисленные) значения Mt, м	Описание закрепления точки
	содержатся в Едином государственном реестре недвижимости		определены в результате выполнения комплексных кадастровых работ				
	X	Y	X	Y			
1	2	3	4	5	6	7	8
5	658 042,42	1 327 986,23	—	—	Метод спутниковых геодезических измерений (определений)	0,10	Долговременный межевой знак
14	658 042,78	1 328 006,27	—	—			Временный межевой знак
13	658 038,68	1 328 006,18	—	—			
12	658 038,70	1 328 005,25	658 038,70	1 328 005,25			
11	658 035,28	1 328 005,23	658 035,28	1 328 005,23			
н312У	—	—	658 022,10	1 328 004,79		√(0,1^2 + 0,1^2) = 0,10	—

1	2	3	4	5	6	7	8
н337У	—	—	658 017,24	1 328 005,17	Метод спутниковых геодезических измерений (определений)	√(0,1^2 + 0,1^2) = 0,10	—
н266У	—	—	658 016,93	1 327 985,07			
н242У	—	—	658 017,18	1 327 985,07			
н262У	—	—	658 042,30	1 327 985,04			
н357У	—	—	658 042,62	1 328 005,19			
10	658 035,24	1 328 007,14	—	—		0,10	Временный межевой знак
9	658 032,24	1 328 007,09	—	—			
8	658 032,24	1 328 006,16	—	—			
7	658 017,87	1 328 005,66	—	—			
6	658 017,42	1 327 985,82	—	—			Долговременный межевой знак
5	658 042,42	1 327 986,23	—	—			

2. Сведения о частях границ уточняемого земельного участка с кадастровым номером 23:42:0710001:447 :

Обозначение части границ		Горизонтальное проложение (S), м	Описание прохождения части границ	Сведения о согласовании местоположения границ (согласовано/спорное)
от т.	до т.			
1	2	3	4	5
12	11	3,42	—	согласовано
11	н312У	13,19		
н312У	н337У	4,87		
н337У	н266У	20,10		
н266У	н242У	0,25		
н242У	н262У	25,12		
н262У	н357У	20,15		
н357У	12	3,92		

3. Сведения о характеристиках уточняемого земельного участка с кадастровым номером	23:42:0710001:447 :	
№ п/п	Наименование характеристики	Значение характеристики
1	2	3
1.	Адрес земельного участка	—
1.1.	Сведения о местоположении земельного участка (при отсутствии адреса) в структурированном в соответствии с федеральной информационной адресной системой виде	Российская Федерация, Краснодарский край, Ейский р-н, Ейск г, Широчанка п, Спутник снт, уч 255
1.2.	Дополнительные сведения о местоположении земельного участка	—
2.	Площадь земельного участка ± величина погрешности определения (вычисления) площади (Р ± ΔР), м²	508 ± 8,00
3.	Формула, примененная для вычисления предельной погрешности определения площади земельного участка, с подставленными значениями и итоговые (вычисленные) значения	3,5*0,1*√(508) = 8
4.	Площадь земельного участка согласно сведениям Единого государственного реестра недвижимости (Ркад), м²	499,00
5.	Оценка расхождения Р и Ркад (Р - Ркад), м²	9
6.	Предельный минимальный и максимальный размеры земельного участка (Рмин и Рмакс), м²	Рмин = 300 Рмакс = —
7.	Кадастровый или иной государственный учетный номер (инвентарный) здания, сооружения, объекта незавершенного строительства, расположенного на земельном участке	23:42:0710001:1012
8.	Вид (виды) разрешенного использования	для садоводства
8.1.	Дополнительные сведения об использовании земельного участка	—
9.	Сведения о земельных участках (землях общего пользования, территории общего пользования), посредством которых обеспечивается доступ	23:42:0710001:1036
10.	Иные сведения	Установление границ производилось на основании сведений, содержащихся на чертеже садово-огороднического товарищества «с/т «Спутник» с учетом фактической ситуации на местности. В результате уточнения описания местоположения границ ЗУ 23:42:0710001:447 произошло увеличение площади данного ЗУ в пределах минимального размера ЗУ, установленного ПЗЗ Ейского г/п Ейского р-на (в т.ч. не более 10 % от содержащейся в ЕГРН площади), что допускается в соответствии с п.2. ч.3 ст.42.8 Федерального закона от 24.07.2007 № 221-ФЗ. Доступ к ЗУ обеспечивается посредством ЗУ с КН 23:42:0710001:1036, который является ЗУ общего назначения на территории ведения гражданами садоводства для собственных нужд.

4. Пояснения к сведениям об уточняемом земельном участке с кадастровым номером 23:42:0710001:447 :

1.	—

1. Сведения о характерных точках границ уточняемого земельного участка с кадастровым номером 23:42:0710001:432 :

Система координат МСК-23, зона 1 (23) Зона № 1

Обозначение характерных точек границ	Координаты, м				Метод определения координат	Формулы, примененные для расчета средней квадратической погрешности определения координат характерных точек границ (Mt), с подставленными в такие формулы значениями и итоговые (вычисленные) значения Mt, м	Описание закрепления точки
	содержатся в Едином государственном реестре недвижимости		определены в результате выполнения комплексных кадастровых работ				
	X	Y	X	Y			
1	2	3	4	5	6	7	8
15	657 823,51	1 327 795,17	657 823,51	1 327 795,17	Метод спутниковых геодезических измерений (определений)	0,10	—
н454У	—	—	657 823,41	1 327 815,54		√(0,1^2 + 0,1^2) = 0,10	
н413У	—	—	657 797,49	1 327 815,41			
н441У	—	—	657 797,88	1 327 794,74			
16	657 823,28	1 327 815,66	—	—		0,10	
17	657 798,28	1 327 815,45	—	—			
18	657 798,52	1 327 794,76	—	—			
15	657 823,51	1 327 795,17	657 823,51	1 327 795,17			

2. Сведения о частях границ уточняемого земельного участка с кадастровым номером 23:42:0710001:432 :

Обозначение части границ		Горизонтальное проложение (S), м	Описание прохождения части границ	Сведения о согласовании местоположения границ (согласовано/спорное)
от т.	до т.			
1	2	3	4	5
15	н454У	20,37	—	согласовано
н454У	н413У	25,92		

1	2	3	4	5
н413У	н441У	20,67	—	согласовано
н441У	15	25,63		

3. Сведения о характеристиках уточняемого земельного участка с кадастровым номером 23:42:0710001:432 :

№ п/п	Наименование характеристики	Значение характеристики
1	2	3
1.	Адрес земельного участка	—
1.1.	Сведения о местоположении земельного участка (при отсутствии адреса) в структурированном в соответствии с федеральной информационной адресной системой виде	Российская Федерация, Краснодарский край, Ейский р-н, Ейск г, Широчанка п, Спутник снт, уч 408
1.2.	Дополнительные сведения о местоположении земельного участка	—
2.	Площадь земельного участка ± величина погрешности определения (вычисления) площади (Р ± ΔР), м²	529 ± 8,00
3.	Формула, примененная для вычисления предельной погрешности определения площади земельного участка, с подставленными значениями и итоговые (вычисленные) значения	3,5*0,1*√(529) = 8
4.	Площадь земельного участка согласно сведениям Единого государственного реестра недвижимости (Ркад), м²	515,00
5.	Оценка расхождения Р и Ркад (Р - Ркад), м²	14
6.	Предельный минимальный и максимальный размеры земельного участка (Рмин и Рмакс), м²	Рмин = 300 Рмакс = —
7.	Кадастровый или иной государственный учетный номер (инвентарный) здания, сооружения, объекта незавершенного строительства, расположенного на земельном участке	23:42:0710001:577
8.	Вид (виды) разрешенного использования	Для садоводства
8.1.	Дополнительные сведения об использовании земельного участка	—
9.	Сведения о земельных участках (землях общего пользования, территории общего пользования), посредством которых обеспечивается доступ	23:42:0710001:1036

1	2	3
10.	Иные сведения	Установление границ производилось на основании сведений, содержащихся на чертеже садово-огороднического товарищества «с/т «Спутник» с учетом фактической ситуации на местности. В результате уточнения описания местоположения границ ЗУ 23:42:0710001:432, площадь данного ЗУ не изменилась по сравнению со сведениями о площади, содержащимися в ЕГРН. Доступ к ЗУ обеспечивается посредством ЗУ с КН 23:42:0710001:1036, который является ЗУ общего назначения на территории ведения гражданами садоводства для собственных нужд.

4. Пояснения к сведениям об уточняемом земельном участке с кадастровым номером 23:42:0710001:432 :

1.	—

1. Сведения о характерных точках границ уточняемого земельного участка с кадастровым номером 23:42:0710001:428 :

Система координат МСК-23, зона 1 (23) Зона № 1

Обозначение характерных точек границ	Координаты, м				Метод определения координат	Формулы, примененные для расчета средней квадратической погрешности определения координат характерных точек границ (Mt), с подставленными в такие формулы значениями и итоговые (вычисленные) значения Mt, м	Описание закрепления точки
	содержатся в Едином государственном реестре недвижимости		определены в результате выполнения комплексных кадастровых работ				
	X	Y	X	Y			
1	2	3	4	5	6	7	8
19	657 776,33	1 327 962,61	—	—	Метод спутниковых геодезических измерений (определений)	0,10	—
20	657 776,53	1 327 942,90	—	—			
532	657 801,79	1 327 943,44	657 801,79	1 327 943,44			
531	657 801,63	1 327 963,39	657 801,63	1 327 963,39			
н281У	—	—	657 776,36	1 327 963,11		√(0,1^2 + 0,1^2) = 0,10	
н287У	—	—	657 776,55	1 327 943,38			
19	657 776,33	1 327 962,61	—	—		0,10	

2. Сведения о частях границ уточняемого земельного участка с кадастровым номером 23:42:0710001:428 :

Обозначение части границ		Горизонтальное проложение (S), м	Описание прохождения части границ	Сведения о согласовании местоположения границ (согласовано/спорное)
от т.	до т.			
1	2	3	4	5
532	531	19,95	—	согласовано
531	н281У	25,27		
н281У	н287У	19,73		
н287У	532	25,24		

3. Сведения о характеристиках уточняемого земельного участка с кадастровым номером 23:42:0710001:428 :

№ п/п	Наименование характеристики	Значение характеристики
1	2	3
1.	Адрес земельного участка	—
1.1.	Сведения о местоположении земельного участка (при отсутствии адреса) в структурированном в соответствии с федеральной информационной адресной системой виде	Российская Федерация, Краснодарский край, Ейский р-н, Ейск г, Широчанка п, Спутник снт, д 400
1.2.	Дополнительные сведения о местоположении земельного участка	—
2.	Площадь земельного участка ± величина погрешности определения (вычисления) площади (Р ± ΔР), м²	501 ± 8,00
3.	Формула, примененная для вычисления предельной погрешности определения площади земельного участка, с подставленными значениями и итоговые (вычисленные) значения	3,5*0,1*√(501) = 8
4.	Площадь земельного участка согласно сведениям Единого государственного реестра недвижимости (Ркад), м²	501,00
5.	Оценка расхождения Р и Ркад (Р - Ркад), м²	0
6.	Предельный минимальный и максимальный размеры земельного участка (Рмин и Рмакс), м²	Рмин = 300 Рмакс = —
7.	Кадастровый или иной государственный учетный номер (инвентарный) здания, сооружения, объекта незавершенного строительства, расположенного на земельном участке	—
8.	Вид (виды) разрешенного использования	Для садоводства
8.1.	Дополнительные сведения об использовании земельного участка	—
9.	Сведения о земельных участках (землях общего пользования, территории общего пользования), посредством которых обеспечивается доступ	23:42:0710001:1036

1	2	3
10.	Иные сведения	Установление границ производилось на основании сведений, содержащихся на чертеже садово-огороднического товарищества «с/т «Спутник» с учетом фактической ситуации на местности. В результате уточнения описания местоположения границ ЗУ 23:42:0710001:428, площадь данного ЗУ не изменилась по сравнению со сведениями о площади, содержащимися в ЕГРН. Доступ к ЗУ обеспечивается посредством ЗУ с КН 23:42:0710001:1036, который является ЗУ общего назначения на территории ведения гражданами садоводства для собственных нужд.

4. Пояснения к сведениям об уточняемом земельном участке с кадастровым номером 23:42:0710001:428 :

1.	—

1. Сведения о характерных точках границ уточняемого земельного участка с кадастровым номером 23:42:0710001:411 :

Система координат МСК-23, зона 1 (23) Зона № 1

Обозначение характерных точек границ	Координаты, м				Метод определения координат	Формулы, примененные для расчета средней квадратической погрешности определения координат характерных точек границ (Mt), с подставленными в такие формулы значениями и итоговые (вычисленные) значения Mt, м	Описание закрепления точки
	содержатся в Едином государственном реестре недвижимости		определены в результате выполнения комплексных кадастровых работ				
	X	Y	X	Y			
1	2	3	4	5	6	7	8
21	657 855,05	1 328 043,28	—	—	Метод спутниковых геодезических измерений (определений)	0,10	—
22	657 855,06	1 328 063,28	—	—			
23	657 829,93	1 328 063,29	—	—			
24	657 829,92	1 328 043,29	—	—			
н380У	—	—	657 855,10	1 328 043,92		√(0,1^2 + 0,1^2) = 0,10	
438	—	—	657 855,00	1 328 063,92		0,10	
н444У	—	—	657 830,00	1 328 063,76		√(0,1^2 + 0,1^2) = 0,10	

1	2	3	4	5	6	7	8
н458У	—	—	657 829,93	1 328 043,64	Метод спутниковых геодезических измерений (определений)	√(0,1^2 + 0,1^2) = 0,10	—
21	657 855,05	1 328 043,28	—	—		0,10	

2. Сведения о частях границ уточняемого земельного участка с кадастровым номером 23:42:0710001:411 :

Обозначение части границ		Горизонтальное проложение (S), м	Описание прохождения части границ	Сведения о согласовании местоположения границ (согласовано/спорное)
от т.	до т.			
1	2	3	4	5
н380У	438	20,00	—	согласовано
438	н444У	25,00		
н444У	н458У	20,12		
н458У	н380У	25,17		

3. Сведения о характеристиках уточняемого земельного участка с кадастровым номером 23:42:0710001:411 :

№ п/п	Наименование характеристики	Значение характеристики
1	2	3
1.	Адрес земельного участка	край Краснодарский, г. Ейск, с/т "Спутник", дом 368
1.1.	Сведения о местоположении земельного участка (при отсутствии адреса) в структурированном в соответствии с федеральной информационной адресной системой виде	—
1.2.	Дополнительные сведения о местоположении земельного участка	—
2.	Площадь земельного участка ± величина погрешности определения (вычисления) площади (Р ± ΔР), м²	503 ± 8,00
3.	Формула, примененная для вычисления предельной погрешности определения площади земельного участка, с подставленными значениями и итоговые (вычисленные) значения	3,5*0,1*√(503) = 8
4.	Площадь земельного участка согласно сведениям Единого государственного реестра недвижимости (Ркад), м²	503,00
5.	Оценка расхождения Р и Ркад (Р - Ркад), м²	0
6.	Предельный минимальный и максимальный размеры земельного участка (Рмин и Рмакс), м²	Рмин = 300 Рмакс = —
7.	Кадастровый или иной государственный учетный номер (инвентарный) здания, сооружения, объекта незавершенного строительства, расположенного на земельном участке	—

1	2	3
8.	Вид (виды) разрешенного использования	Земельные участки садоводческих товариществ
8.1.	Дополнительные сведения об использовании земельного участка	—
9.	Сведения о земельных участках (землях общего пользования, территории общего пользования), посредством которых обеспечивается доступ	23:42:0710001:1036
10.	Иные сведения	Установление границ производилось на основании сведений, содержащихся на чертеже садово-огороднического товарищества «с/т «Спутник» с учетом фактической ситуации на местности. В результате уточнения описания местоположения границ ЗУ 23:42:0710001:411, площадь данного ЗУ не изменилась по сравнению со сведениями о площади, содержащимися в ЕГРН. Доступ к ЗУ обеспечивается посредством ЗУ с КН 23:42:0710001:1036, который является ЗУ общего назначения на территории ведения гражданами садоводства для собственных нужд.

4. Пояснения к сведениям об уточняемом земельном участке с кадастровым номером 23:42:0710001:411 :

1.	—

1. Сведения о характерных точках границ уточняемого земельного участка с кадастровым номером 23:42:0710001:381 :

Система координат МСК-23, зона 1 (23) Зона № 1

Обозначение характерных точек границ	Координаты, м				Метод определения координат	Формулы, примененные для расчета средней квадратической погрешности определения координат характерных точек границ (Mt), с подставленными в такие формулы значениями и итоговые (вычисленные) значения Mt, м	Описание закрепления точки
	содержатся в Едином государственном реестре недвижимости		определены в результате выполнения комплексных кадастровых работ				
	X	Y	X	Y			
1	2	3	4	5	6	7	8
799	657 988,19	1 328 004,61	657 988,19	1 328 004,61	Метод спутниковых геодезических измерений (определений)	0,10	—
573	657 962,86	1 328 004,47	657 962,86	1 328 004,47			
748	657 962,80	1 328 000,97	657 962,80	1 328 000,97			
751	657 962,99	1 327 990,71	657 962,99	1 327 990,71			

1	2	3	4	5	6	7	8
750	657 962,98	1 327 984,21	657 962,98	1 327 984,21	Метод спутниковых геодезических измерений (определений)	0,10	—
н369У	—	—	657 987,96	1 327 985,18		√(0,1^2 + 0,1^2) = 0,10	
25	657 988,23	1 327 984,54	—	—		0,10	
799	657 988,19	1 328 004,61	657 988,19	1 328 004,61			

2. Сведения о частях границ уточняемого земельного участка с кадастровым номером 23:42:0710001:381 :

Обозначение части границ		Горизонтальное проложение (S), м	Описание прохождения части границ	Сведения о согласовании местоположения границ (согласовано/спорное)
от т.	до т.			
1	2	3	4	5
799	573	25,33	—	согласовано
573	748	3,50		
748	751	10,26		
751	750	6,50		
750	н369У	25,00		
н369У	799	19,43		

3. Сведения о характеристиках уточняемого земельного участка с кадастровым номером 23:42:0710001:381 :

№ п/п	Наименование характеристики	Значение характеристики
1	2	3
1.	Адрес земельного участка	Краснодарский край, Ейский район, Широчанский сельский округ, поселок Широчанка, садоводческое товарищество "Спутник", № 285
1.1.	Сведения о местоположении земельного участка (при отсутствии адреса) в структурированном в соответствии с федеральной информационной адресной системой виде	—
1.2.	Дополнительные сведения о местоположении земельного участка	—
2.	Площадь земельного участка ± величина погрешности определения (вычисления) площади (P ± ΔP), м²	499 ± 8,00
3.	Формула, примененная для вычисления предельной погрешности определения площади земельного участка, с подставленными значениями и итоговые (вычисленные) значения	3,5*0,1*√(499) = 8

1	2	3
4.	Площадь земельного участка согласно сведениям Единого государственного реестра недвижимости (Ркад), м²	510,00
5.	Оценка расхождения Р и Ркад (Р - Ркад), м²	11
6.	Предельный минимальный и максимальный размеры земельного участка (Рмин и Рмакс), м²	Рмин = 300 Рмакс = —
7.	Кадастровый или иной государственный учетный номер (инвентарный) здания, сооружения, объекта незавершенного строительства, расположенного на земельном участке	—
8.	Вид (виды) разрешенного использования	Земельные участки садоводческих товариществ
8.1.	Дополнительные сведения об использовании земельного участка	—
9.	Сведения о земельных участках (землях общего пользования, территории общего пользования), посредством которых обеспечивается доступ	23:42:0710001:1036
10.	Иные сведения	Установление границ производилось на основании сведений, содержащихся на чертеже садово-огороднического товарищества «с/т «Спутник» с учетом фактической ситуации на местности. В результате уточнения описания местоположения границ ЗУ 23:42:0710001:381 произошло уменьшение площади данного ЗУ в пределах минимального размера ЗУ, установленного ПЗЗ Ейского г/п Ейского р-на (в т.ч. менее 10 % от содержащейся в ЕГРН площади), что допускается в соответствии с п.2. ч.3 ст.42.8 Федерального закона от 24.07.2007 № 221-ФЗ. Доступ к ЗУ обеспечивается посредством ЗУ с КН 23:42:0710001:1036, который является ЗУ общего назначения на территории ведения гражданами садоводства для собственных нужд.

4. Пояснения к сведениям об уточняемом земельном участке с кадастровым номером 23:42:0710001:381 :

1.	—

1. Сведения о характерных точках границ уточняемого земельного участка с кадастровым номером 23:42:0710001:380 :

Система координат МСК-23, зона 1 (23) Зона № 1

Обозначение характерных точек границ	Координаты, м				Метод определения координат	Формулы, примененные для расчета средней квадратической погрешности определения координат характерных точек границ (Mt), с подставленными в такие формулы значениями и итоговые (вычисленные) значения Mt, м	Описание закрепления точки
	содержатся в Едином государственном реестре недвижимости		определены в результате выполнения комплексных кадастровых работ				
	X	Y	X	Y			
1	2	3	4	5	6	7	8

1	2	3	4	5	6	7	8
26	658 017,42	1 327 984,87	—	—	Метод спутниковых геодезических измерений (определений)	0,10	—
27	658 016,90	1 328 004,38	—	—			
28	657 991,88	1 328 004,63	—	—			
29	657 992,03	1 327 984,60	—	—			
н266У	—	—	658 016,93	1 327 985,07		√(0,1^2 + 0,1^2) = 0,10	
н337У	—	—	658 017,24	1 328 005,17			
н268У	—	—	657 992,23	1 328 004,66			
н264У	—	—	657 992,19	1 327 984,72			
26	658 017,42	1 327 984,87	—	—		0,10	

2. Сведения о частях границ уточняемого земельного участка с кадастровым номером 23:42:0710001:380 :

Обозначение части границ		Горизонтальное проложение (S), м	Описание прохождения части границ	Сведения о согласовании местоположения границ (согласовано/спорное)
от т.	до т.			
1	2	3	4	5
н266У	н337У	20,10	—	согласовано
н337У	н268У	25,02		
н268У	н264У	19,94		
н264У	н266У	24,74		

3. Сведения о характеристиках уточняемого земельного участка с кадастровым номером 23:42:0710001:380 :

№ п/п	Наименование характеристики	Значение характеристики
1	2	3

1	2	3
1.	Адрес земельного участка	—
1.1.	Сведения о местоположении земельного участка (при отсутствии адреса) в структурированном в соответствии с федеральной информационной адресной системой виде	Российская Федерация, Краснодарский край, Ейский р-н, Ейск г, Широчанка п, Спутник снт, уч 284
1.2.	Дополнительные сведения о местоположении земельного участка	—
2.	Площадь земельного участка ± величина погрешности определения (вычисления) площади (Р ± ΔР), м²	498 ± 8,00
3.	Формула, примененная для вычисления предельной погрешности определения площади земельного участка, с подставленными значениями и итоговые (вычисленные) значения	3,5*0,1*√(498) = 8
4.	Площадь земельного участка согласно сведениям Единого государственного реестра недвижимости (Ркад), м²	498,00
5.	Оценка расхождения Р и Ркад (Р - Ркад), м²	0
6.	Предельный минимальный и максимальный размеры земельного участка (Рмин и Рмакс), м²	Рмин = 300 Рмакс = —
7.	Кадастровый или иной государственный учетный номер (инвентарный) здания, сооружения, объекта незавершенного строительства, расположенного на земельном участке	—
8.	Вид (виды) разрешенного использования	Земельные участки садоводческих товариществ
8.1.	Дополнительные сведения об использовании земельного участка	—
9.	Сведения о земельных участках (землях общего пользования, территории общего пользования), посредством которых обеспечивается доступ	23:42:0710001:1036
10.	Иные сведения	Установление границ производилось на основании сведений, содержащихся на чертеже садово-огороднического товарищества «с/т «Спутник» с учетом фактической ситуации на местности. В результате уточнения описания местоположения границ ЗУ 23:42:0710001:380, площадь данного ЗУ не изменилась по сравнению со сведениями о площади, содержащимися в ЕГРН. Доступ к ЗУ обеспечивается посредством ЗУ с КН 23:42:0710001:1036, который является ЗУ общего назначения на территории ведения гражданами садоводства для собственных нужд.
4. Пояснения к сведениям об уточняемом земельном участке с кадастровым номером		23:42:0710001:380 :
1.	—	

1. Сведения о характерных точках границ уточняемого земельного участка с кадастровым номером 23:42:0710001:377 :

Система координат МСК-23, зона 1 (23) Зона № 1

Обозначение характерных точек границ	Координаты, м				Метод определения координат	Формулы, примененные для расчета средней квадратической погрешности определения координат характерных точек границ (Mt), с подставленными в такие формулы значениями и итоговые (вычисленные) значения Mt, м	Описание закрепления точки
	содержатся в Едином государственном реестре недвижимости		определены в результате выполнения комплексных кадастровых работ				
	X	Y	X	Y			
1	2	3	4	5	6	7	8
30	658 072,22	1 327 825,05	658 072,22	1 327 825,05	Метод спутниковых геодезических измерений (определений)	0,10	—
796	—	—	658 071,96	1 327 845,43			
797	—	—	658 047,08	1 327 845,35			
н245У	—	—	658 046,86	1 327 845,28		√(0,1^2 + 0,1^2) = 0,10	
31	658 071,86	1 327 845,20	—	—		0,10	
32	658 046,86	1 327 845,17	—	—			
33	658 047,22	1 327 825,02	658 047,22	1 327 825,02			
30	658 072,22	1 327 825,05	658 072,22	1 327 825,05			

2. Сведения о частях границ уточняемого земельного участка с кадастровым номером 23:42:0710001:377 :

Обозначение части границ		Горизонтальное проложение (S), м	Описание прохождения части границ	Сведения о согласовании местоположения границ (согласовано/спорное)
от т.	до т.			
1	2	3	4	5
30	796	20,38	—	согласовано
796	797	24,88		
797	н245У	0,23		
н245У	33	20,26		

1	2	3	4	5
33	30	25,00	—	согласовано

3. Сведения о характеристиках уточняемого земельного участка с кадастровым номером 23:42:0710001:377 :

№ п/п	Наименование характеристики	Значение характеристики
1	2	3
1.	Адрес земельного участка	—
1.1.	Сведения о местоположении земельного участка (при отсутствии адреса) в структурированном в соответствии с федеральной информационной адресной системой виде	Российская Федерация, Краснодарский край, Ейский р-н, Широчанский с/о, с/т "Спутник" тер, д 270
1.2.	Дополнительные сведения о местоположении земельного участка	—
2.	Площадь земельного участка ± величина погрешности определения (вычисления) площади (Р ± ΔР), м²	510 ± 8,00
3.	Формула, примененная для вычисления предельной погрешности определения площади земельного участка, с подставленными значениями и итоговые (вычисленные) значения	3,5*0,1*√(510) = 8
4.	Площадь земельного участка согласно сведениям Единого государственного реестра недвижимости (Ркад), м²	504,00
5.	Оценка расхождения Р и Ркад (Р - Ркад), м²	6
6.	Предельный минимальный и максимальный размеры земельного участка (Рмин и Рмакс), м²	Рмин = 300 Рмакс = —
7.	Кадастровый или иной государственный учетный номер (инвентарный) здания, сооружения, объекта незавершенного строительства, расположенного на земельном участке	23:42:0710001:998
8.	Вид (виды) разрешенного использования	Земельные участки садоводческих товариществ
8.1.	Дополнительные сведения об использовании земельного участка	—
9.	Сведения о земельных участках (землях общего пользования, территории общего пользования), посредством которых обеспечивается доступ	23:42:0710001:1036

1	2	3
10.	Иные сведения	Установление границ производилось на основании сведений, содержащихся на чертеже садово-огороднического товарищества «с/т «Спутник» с учетом фактической ситуации на местности. В результате уточнения описания местоположения границ ЗУ 23:42:0710001:377 произошло увеличение площади данного ЗУ в пределах минимального размера ЗУ, установленного ПЗЗ Ейского г/п Ейского р-на (в т.ч. не более 10 % от содержащейся в ЕГРН площади), что допускается в соответствии с п.2. ч.3 ст.42.8 Федерального закона от 24.07.2007 № 221-ФЗ. Доступ к ЗУ обеспечивается посредством ЗУ с КН 23:42:0710001:1036, который является ЗУ общего назначения на территории ведения гражданами садоводства для собственных нужд.

4. Пояснения к сведениям об уточняемом земельном участке с кадастровым номером 23:42:0710001:377 :

1.	—

1. Сведения о характерных точках границ уточняемого земельного участка с кадастровым номером 23:42:0710001:374 :

Система координат МСК-23, зона 1 (23) Зона № 1

Обозначение характерных точек границ	Координаты, м				Метод определения координат	Формулы, примененные для расчета средней квадратической погрешности определения координат характерных точек границ (Mt), с подставленными в такие формулы значениями и итоговые (вычисленные) значения Mt, м	Описание закрепления точки
	содержатся в Едином государственном реестре недвижимости		определены в результате выполнения комплексных кадастровых работ				
	X	Y	X	Y			
1	2	3	4	5	6	7	8
34	658 042,57	1 328 025,25	658 042,57	1 328 025,25	Метод спутниковых геодезических измерений (определений)	0,10	—
35	658 042,27	1 328 045,16	658 042,27	1 328 045,16			Закрепление отсутствует
н385У	—	—	658 016,78	1 328 044,83		√(0,1^2 + 0,1^2) = 0,10	—
н403У	—	—	658 016,78	1 328 025,48			
36	658 017,16	1 328 044,83	—	—		0,10	Закрепление отсутствует
37	658 017,16	1 328 025,66	—	—			—

1	2	3	4	5	6	7	8
38	658 017,78	1 328 025,66	—	—	Метод спутниковых геодезических измерений (определений)	0,10	—
39	658 017,79	1 328 024,77	—	—			
34	658 042,57	1 328 025,25	658 042,57	1 328 025,25			

2. Сведения о частях границ уточняемого земельного участка с кадастровым номером 23:42:0710001:374 :

Обозначение части границ		Горизонтальное проложение (S), м	Описание прохождения части границ	Сведения о согласовании местоположения границ (согласовано/спорное)
от т.	до т.			
1	2	3	4	5
34	35	19,91	—	согласовано
35	н385У	25,49		
н385У	н403У	19,35		
н403У	34	25,79		

3. Сведения о характеристиках уточняемого земельного участка с кадастровым номером 23:42:0710001:374 :

№ п/п	Наименование характеристики	Значение характеристики
1	2	3
1.	Адрес земельного участка	—
1.1.	Сведения о местоположении земельного участка (при отсутствии адреса) в структурированном в соответствии с федеральной информационной адресной системой виде	Российская Федерация, Краснодарский край, Ейский р-н, Ейск г, Широчанский сельский округ с/с, Широчанка п, Спутник снт, уч 251
1.2.	Дополнительные сведения о местоположении земельного участка	—
2.	Площадь земельного участка ± величина погрешности определения (вычисления) площади (Р ± ΔР), м²	503 ± 8,00
3.	Формула, примененная для вычисления предельной погрешности определения площади земельного участка, с подставленными значениями и итоговые (вычисленные) значения	3,5*0,1*√(503) = 8
4.	Площадь земельного участка согласно сведениям Единого государственного реестра недвижимости (Ркад), м²	504,00
5.	Оценка расхождения Р и Ркад (Р - Ркад), м²	1
6.	Предельный минимальный и максимальный размеры земельного участка (Рмин и Рмакс), м²	Рмин = 300 Рмакс = —

1	2	3
7.	Кадастровый или иной государственный учетный номер (инвентарный) здания, сооружения, объекта незавершенного строительства, расположенного на земельном участке	—
8.	Вид (виды) разрешенного использования	Земельные участки садоводческих товариществ
8.1.	Дополнительные сведения об использовании земельного участка	—
9.	Сведения о земельных участках (землях общего пользования, территории общего пользования), посредством которых обеспечивается доступ	23:42:0710001:1036
10.	Иные сведения	Установление границ производилось на основании сведений, содержащихся на чертеже садово-огороднического товарищества «с/т «Спутник» с учетом фактической ситуации на местности. В результате уточнения описания местоположения границ ЗУ 23:42:0710001:374 произошло уменьшение площади данного ЗУ в пределах минимального размера ЗУ, установленного ПЗЗ Ейского г/п Ейского р-на (в т.ч. менее 10 % от содержащейся в ЕГРН площади), что допускается в соответствии с п.2. ч.3 ст.42.8 Федерального закона от 24.07.2007 № 221-ФЗ. Доступ к ЗУ обеспечивается посредством ЗУ с КН 23:42:0710001:1036, который является ЗУ общего назначения на территории ведения гражданами садоводства для собственных нужд.

4. Пояснения к сведениям об уточняемом земельном участке с кадастровым номером 23:42:0710001:374 :

1.	—

1. Сведения о характерных точках границ уточняемого земельного участка с кадастровым номером 23:42:0710001:372 :

Система координат МСК-23, зона 1 (23) Зона № 1

Обозначение характерных точек границ	Координаты, м				Метод определения координат	Формулы, примененные для расчета средней квадратической погрешности определения координат характерных точек границ (Mt), с подставленными в такие формулы значениями и итоговые (вычисленные) значения Mt, м	Описание закрепления точки
	содержатся в Едином государственном реестре недвижимости		определены в результате выполнения комплексных кадастровых работ				
	X	Y	X	Y			
1	2	3	4	5	6	7	8
35	658 042,27	1 328 045,16	658 042,27	1 328 045,16	Метод спутниковых геодезических измерений (определений)	0,10	Закрепление отсутствует
40	658 042,15	1 328 064,80	—	—			

1	2	3	4	5	6	7	8
886	658 041,80	1 328 064,80	658 041,80	1 328 064,80	Метод спутниковых геодезических измерений (определений)	0,10	Закрепление отсутствует
855	—	—	658 016,62	1 328 064,73			—
н385У	—	—	658 016,78	1 328 044,83		√(0,1^2 + 0,1^2) = 0,10	
41	658 017,11	1 328 064,73	—	—		0,10	Закрепление отсутствует
36	658 017,16	1 328 044,83	—	—			
35	658 042,27	1 328 045,16	658 042,27	1 328 045,16			

2. Сведения о частях границ уточняемого земельного участка с кадастровым номером 23:42:0710001:372 :

Обозначение части границ		Горизонтальное проложение (S), м	Описание прохождения части границ	Сведения о согласовании местоположения границ (согласовано/спорное)
от т.	до т.			
1	2	3	4	5
35	886	19,65	—	согласовано
886	855	25,18		
855	н385У	19,90		
н385У	35	25,49		

3. Сведения о характеристиках уточняемого земельного участка с кадастровым номером 23:42:0710001:372 :

№ п/п	Наименование характеристики	Значение характеристики
1	2	3
1.	Адрес земельного участка	—
1.1.	Сведения о местоположении земельного участка (при отсутствии адреса) в структурированном в соответствии с федеральной информационной адресной системой виде	Российская Федерация, Краснодарский край, Ейский р-н, Ейск г, Спутник снт, д 249
1.2.	Дополнительные сведения о местоположении земельного участка	—
2.	Площадь земельного участка ± величина погрешности определения (вычисления) площади (P ± ΔP), м²	501 ± 8,00
3.	Формула, примененная для вычисления предельной погрешности определения площади земельного участка, с подставленными значениями и итоговые (вычисленные) значения	3,5*0,1*√(501) = 8

1	2	3
4.	Площадь земельного участка согласно сведениям Единого государственного реестра недвижимости (Ркад), м²	496,00
5.	Оценка расхождения Р и Ркад (Р - Ркад), м²	5
6.	Предельный минимальный и максимальный размеры земельного участка (Рмин и Рмакс), м²	Рмин = 300 Рмакс = —
7.	Кадастровый или иной государственный учетный номер (инвентарный) здания, сооружения, объекта незавершенного строительства, расположенного на земельном участке	23:42:0710001:1032
8.	Вид (виды) разрешенного использования	Земельные участки садоводческих товариществ
8.1.	Дополнительные сведения об использовании земельного участка	—
9.	Сведения о земельных участках (землях общего пользования, территории общего пользования), посредством которых обеспечивается доступ	23:42:0710001:1036
10.	Иные сведения	Установление границ производилось на основании сведений, содержащихся на чертеже садово-огороднического товарищества «с/т «Спутник» с учетом фактической ситуации на местности. В результате уточнения описания местоположения границ ЗУ 23:42:0710001:372 произошло увеличение площади данного ЗУ в пределах минимального размера ЗУ, установленного ПЗЗ Ейского г/п Ейского р-на (в т.ч. не более 10 % от содержащейся в ЕГРН площади), что допускается в соответствии с п.2. ч.3 ст.42.8 Федерального закона от 24.07.2007 № 221-ФЗ. Доступ к ЗУ обеспечивается посредством ЗУ с КН 23:42:0710001:1036, который является ЗУ общего назначения на территории ведения гражданами садоводства для собственных нужд.

4. Пояснения к сведениям об уточняемом земельном участке с кадастровым номером 23:42:0710001:372 :

1.	—

1. Сведения о характерных точках границ уточняемого земельного участка с кадастровым номером 23:42:0710001:360 :

Система координат МСК-23, зона 1 (23) Зона № 1

Обозначение характерных точек границ	Координаты, м				Метод определения координат	Формулы, примененные для расчета средней квадратической погрешности определения координат характерных точек границ (Mt), с подставленными в такие формулы значениями и итоговые (вычисленные) значения Mt, м	Описание закрепления точки
	содержатся в Едином государственном реестре недвижимости		определены в результате выполнения комплексных кадастровых работ				
	X	Y	X	Y			
1	2	3	4	5	6	7	8

1	2	3	4	5	6	7	8
42	658 150,52	1 327 986,03	—	—	Метод спутниковых геодезических измерений (определений)	0,10	—
602	658 150,16	1 328 005,84	658 150,16	1 328 005,84			
605	658 125,10	1 328 005,64	658 125,10	1 328 005,64			
842	—	—	658 125,29	1 327 985,66			
43	658 125,43	1 327 985,67	—	—			
943	658 149,99	1 327 986,03	658 149,99	1 327 986,03			
42	658 150,52	1 327 986,03	—	—			

2. Сведения о частях границ уточняемого земельного участка с кадастровым номером 23:42:0710001:360 :

Обозначение части границ		Горизонтальное проложение (S), м	Описание прохождения части границ	Сведения о согласовании местоположения границ (согласовано/спорное)
от т.	до т.			
1	2	3	4	5
602	605	25,06	—	согласовано
605	842	19,98		
842	943	24,70		
943	602	19,81		

3. Сведения о характеристиках уточняемого земельного участка с кадастровым номером 23:42:0710001:360 :

№ п/п	Наименование характеристики	Значение характеристики
1	2	3
1.	Адрес земельного участка	—
1.1.	Сведения о местоположении земельного участка (при отсутствии адреса) в структурированном в соответствии с федеральной информационной адресной системой виде	Российская Федерация, Краснодарский край, Ейский р-н, Ейск г, Широчанка п, Спутник снт, уч 195
1.2.	Дополнительные сведения о местоположении земельного участка	—
2.	Площадь земельного участка ± величина погрешности определения (вычисления) площади (P ± ΔP), м²	495 ± 8,00

1	2	3
3.	Формула, примененная для вычисления предельной погрешности определения площади земельного участка, с подставленными значениями и итоговые (вычисленные) значения	3,5*0,1*√(495) = 8
4.	Площадь земельного участка согласно сведениям Единого государственного реестра недвижимости (Ркад), м²	499,00
5.	Оценка расхождения Р и Ркад (Р - Ркад), м²	4
6.	Предельный минимальный и максимальный размеры земельного участка (Рмин и Рмакс), м²	Рмин = 300 Рмакс = —
7.	Кадастровый или иной государственный учетный номер (инвентарный) здания, сооружения, объекта незавершенного строительства, расположенного на земельном участке	—
8.	Вид (виды) разрешенного использования	Земельные участки садоводческих товариществ
8.1.	Дополнительные сведения об использовании земельного участка	—
9.	Сведения о земельных участках (землях общего пользования, территории общего пользования), посредством которых обеспечивается доступ	23:42:0710001:1036
10.	Иные сведения	Установление границ производилось на основании сведений, содержащихся на чертеже садово-огороднического товарищества «с/т «Спутник» с учетом фактической ситуации на местности. В результате уточнения описания местоположения границ ЗУ 23:42:0710001:360 произошло уменьшение площади данного ЗУ в пределах минимального размера ЗУ, установленного ПЗЗ Ейского г/п Ейского р-на (в т.ч. менее 10 % от содержащейся в ЕГРН площади), что допускается в соответствии с п.2. ч.3 ст.42.8 Федерального закона от 24.07.2007 № 221-ФЗ. Доступ к ЗУ обеспечивается посредством ЗУ с КН 23:42:0710001:1036, который является ЗУ общего назначения на территории ведения гражданами садоводства для собственных нужд.
4. Пояснения к сведениям об уточняемом земельном участке с кадастровым номером		23:42:0710001:360 :
1.	—	

1. Сведения о характерных точках границ уточняемого земельного участка с кадастровым номером 23:42:0710001:359 :

Система координат МСК-23, зона 1 (23) Зона № 1

Обозначение характерных точек границ	Координаты, м				Метод определения координат	Формулы, примененные для расчета средней квадратической погрешности определения координат характерных точек границ (Mt), с подставленными в такие формулы значениями и итоговые (вычисленные) значения Mt, м	Описание закрепления точки
	содержатся в Едином государственном реестре недвижимости		определены в результате выполнения комплексных кадастровых работ				
	X	Y	X	Y			
1	2	3	4	5	6	7	8
44	658 179,81	1 327 985,96	658 179,81	1 327 985,96	Метод спутниковых геодезических измерений (определений)	0,10	Долговременный межевой знак
н234У	—	—	658 179,69	1 328 004,78		√(0,1^2 + 0,1^2) = 0,10	—
н250У	—	—	658 154,49	1 328 004,90			
47	658 154,56	1 327 985,81	658 154,56	1 327 985,81		0,10	
46	658 154,71	1 327 968,21	—	—			
45	658 179,91	1 327 968,35	—	—			
44	658 179,81	1 327 985,96	658 179,81	1 327 985,96			Долговременный межевой знак

2. Сведения о частях границ уточняемого земельного участка с кадастровым номером 23:42:0710001:359 :

Обозначение части границ		Горизонтальное проложение (S), м	Описание прохождения части границ	Сведения о согласовании местоположения границ (согласовано/спорное)
от т.	до т.			
1	2	3	4	5
44	н234У	18,82	—	согласовано
н234У	н250У	25,20		
н250У	47	19,09		
47	44	25,25		

3. Сведения о характеристиках уточняемого земельного участка с кадастровым номером 23:42:0710001:359 :

№ п/п	Наименование характеристики	Значение характеристики

1	2	3
1.	Адрес земельного участка	—
1.1.	Сведения о местоположении земельного участка (при отсутствии адреса) в структурированном в соответствии с федеральной информационной адресной системой виде	Российская Федерация, Краснодарский край, Ейский р-н, Ейск г, Широчанка п, Спутник снт, д 194
1.2.	Дополнительные сведения о местоположении земельного участка	—
2.	Площадь земельного участка ± величина погрешности определения (вычисления) площади (Р ± ΔР), м²	478 ± 8,00
3.	Формула, примененная для вычисления предельной погрешности определения площади земельного участка, с подставленными значениями и итоговые (вычисленные) значения	3,5*0,1*√(478) = 8
4.	Площадь земельного участка согласно сведениям Единого государственного реестра недвижимости (Ркад), м²	444,00
5.	Оценка расхождения Р и Ркад (Р - Ркад), м²	34
6.	Предельный минимальный и максимальный размеры земельного участка (Рмин и Рмакс), м²	Рмин = 300 Рмакс = —
7.	Кадастровый или иной государственный учетный номер (инвентарный) здания, сооружения, объекта незавершенного строительства, расположенного на земельном участке	—
8.	Вид (виды) разрешенного использования	Для садоводства
8.1.	Дополнительные сведения об использовании земельного участка	—
9.	Сведения о земельных участках (землях общего пользования, территории общего пользования), посредством которых обеспечивается доступ	23:42:0710001:1036
10.	Иные сведения	Установление границ производилось на основании сведений, содержащихся на чертеже садово-огороднического товарищества «с/т «Спутник» с учетом фактической ситуации на местности. В результате уточнения описания местоположения границ ЗУ 23:42:0710001:359 произошло увеличение площади данного ЗУ в пределах минимального размера ЗУ, установленного ПЗЗ Ейского г/п Ейского р-на (в т.ч. не более 10 % от содержащейся в ЕГРН площади), что допускается в соответствии с п.2. ч.3 ст.42.8 Федерального закона от 24.07.2007 № 221-ФЗ. Доступ к ЗУ обеспечивается посредством ЗУ с КН 23:42:0710001:1036, который является ЗУ общего назначения на территории ведения гражданами садоводства для собственных нужд.
4. Пояснения к сведениям об уточняемом земельном участке с кадастровым номером		23:42:0710001:359 :
1.	—	

1. Сведения о характерных точках границ уточняемого земельного участка с кадастровым номером 23:42:0710001:357 :

Система координат МСК-23, зона 1 (23) Зона № 1

Обозначение характерных точек границ	Координаты, м				Метод определения координат	Формулы, примененные для расчета средней квадратической погрешности определения координат характерных точек границ (Mt), с подставленными в такие формулы значениями и итоговые (вычисленные) значения Mt, м	Описание закрепления точки
	содержатся в Едином государственном реестре недвижимости		определены в результате выполнения комплексных кадастровых работ				
	X	Y	X	Y			
1	2	3	4	5	6	7	8
627	658 179,69	1 328 005,95	658 179,69	1 328 005,95	Метод спутниковых геодезических измерений (определений)	0,10	Долговременный межевой знак
606	—	—	658 179,10	1 328 026,01			—
609	—	—	658 153,83	1 328 026,04			
н250У	—	—	658 154,49	1 328 004,90		√(0,1^2 + 0,1^2) = 0,10	
н234У	—	—	658 179,69	1 328 004,78			
48	658 154,48	1 328 006,43	—	—		0,10	
47	658 154,56	1 327 985,81	—	—			
44	658 179,81	1 327 985,96	—	—			Долговременный межевой знак
627	658 179,69	1 328 005,95	658 179,69	1 328 005,95			

2. Сведения о частях границ уточняемого земельного участка с кадастровым номером 23:42:0710001:357 :

Обозначение части границ		Горизонтальное проложение (S), м	Описание прохождения части границ	Сведения о согласовании местоположения границ (согласовано/спорное)
от т.	до т.			
1	2	3	4	5
627	606	20,07	—	согласовано
606	609	25,27		

1	2	3	4	5
609	н250У	21,15	—	согласовано
н250У	н234У	25,20		
н234У	627	1,17		

3. Сведения о характеристиках уточняемого земельного участка с кадастровым номером 23:42:0710001:357 :

№ п/п	Наименование характеристики	Значение характеристики
1	2	3
1.	Адрес земельного участка	—
1.1.	Сведения о местоположении земельного участка (при отсутствии адреса) в структурированном в соответствии с федеральной информационной адресной системой виде	Российская Федерация, Краснодарский край, Ейский р-н, Ейск г, Широчанка п, Спутник снт, д 192
1.2.	Дополнительные сведения о местоположении земельного участка	—
2.	Площадь земельного участка ± величина погрешности определения (вычисления) площади (Р ± ΔР), м²	535 ± 8,00
3.	Формула, примененная для вычисления предельной погрешности определения площади земельного участка, с подставленными значениями и итоговые (вычисленные) значения	3,5*0,1*√(535) = 8
4.	Площадь земельного участка согласно сведениям Единого государственного реестра недвижимости (Ркад), м²	512,00
5.	Оценка расхождения Р и Ркад (Р - Ркад), м²	23
6.	Предельный минимальный и максимальный размеры земельного участка (Рмин и Рмакс), м²	Рмин = 300 Рмакс = —
7.	Кадастровый или иной государственный учетный номер (инвентарный) здания, сооружения, объекта незавершенного строительства, расположенного на земельном участке	—
8.	Вид (виды) разрешенного использования	Для садоводства
8.1.	Дополнительные сведения об использовании земельного участка	—
9.	Сведения о земельных участках (землях общего пользования, территории общего пользования), посредством которых обеспечивается доступ	23:42:0710001:1036

1	2	3
10.	Иные сведения	Установление границ производилось на основании сведений, содержащихся на чертеже садово-огороднического товарищества «с/т «Спутник» с учетом фактической ситуации на местности. В результате уточнения описания местоположения границ ЗУ 23:42:0710001:357 произошло увеличение площади данного ЗУ в пределах минимального размера ЗУ, установленного ПЗЗ Ейского г/п Ейского р-на (в т.ч. не более 10 % от содержащейся в ЕГРН площади), что допускается в соответствии с п.2. ч.3 ст.42.8 Федерального закона от 24.07.2007 № 221-ФЗ. Доступ к ЗУ обеспечивается посредством ЗУ с КН 23:42:0710001:1036, который является ЗУ общего назначения на территории ведения гражданами садоводства для собственных нужд.

4. Пояснения к сведениям об уточняемом земельном участке с кадастровым номером 23:42:0710001:357 :

1.	—

1. Сведения о характерных точках границ уточняемого земельного участка с кадастровым номером 23:42:0710001:346 :

Система координат МСК-23, зона 1 (23) Зона № 1

Обозначение характерных точек границ	Координаты, м				Метод определения координат	Формулы, примененные для расчета средней квадратической погрешности определения координат характерных точек границ (Mt), с подставленными в такие формулы значениями и итоговые (вычисленные) значения Mt, м	Описание закрепления точки
	содержатся в Едином государственном реестре недвижимости		определены в результате выполнения комплексных кадастровых работ				
	X	Y	X	Y			
1	2	3	4	5	6	7	8
626	658 204,31	1 328 026,49	658 204,31	1 328 026,49	Метод спутниковых геодезических измерений (определений)	0,10	—
н267У	—	—	658 204,57	1 328 045,87		√(0,1^2 + 0,1^2) = 0,10	
49	658 204,57	1 328 045,80	—	—		0,10	
50	658 179,57	1 328 045,71	—	—			
607	658 179,16	1 328 046,13	658 179,16	1 328 046,13			
606	658 179,10	1 328 026,01	658 179,10	1 328 026,01			

1	2	3	4	5	6	7	8
626	658 204,31	1 328 026,49	658 204,31	1 328 026,49	Метод спутниковых геодезических измерений (определений)	0,10	—

2. Сведения о частях границ уточняемого земельного участка с кадастровым номером 23:42:0710001:346 :

Обозначение части границ		Горизонтальное проложение (S), м	Описание прохождения части границ	Сведения о согласовании местоположения границ (согласовано/спорное)
от т.	до т.			
1	2	3	4	5
626	н267У	19,38	—	согласовано
н267У	607	25,41		
607	606	20,12		
606	626	25,21		

3. Сведения о характеристиках уточняемого земельного участка с кадастровым номером 23:42:0710001:346 :

№ п/п	Наименование характеристики	Значение характеристики
1	2	3
1.	Адрес земельного участка	край Краснодарский, р-н Ейский, с/о Широчанский, с/т " Спутник ", 161
1.1.	Сведения о местоположении земельного участка (при отсутствии адреса) в структурированном в соответствии с федеральной информационной адресной системой виде	—
1.2.	Дополнительные сведения о местоположении земельного участка	—
2.	Площадь земельного участка ± величина погрешности определения (вычисления) площади (Р ± ΔР), м²	500 ± 8,00
3.	Формула, примененная для вычисления предельной погрешности определения площади земельного участка, с подставленными значениями и итоговые (вычисленные) значения	3,5*0,1*√(500) = 8
4.	Площадь земельного участка согласно сведениям Единого государственного реестра недвижимости (Ркад), м²	494,00
5.	Оценка расхождения Р и Ркад (Р - Ркад), м²	6
6.	Предельный минимальный и максимальный размеры земельного участка (Рмин и Рмакс), м²	Рмин = 300 Рмакс = —
7.	Кадастровый или иной государственный учетный номер (инвентарный) здания, сооружения, объекта незавершенного строительства, расположенного на земельном участке	23:42:0710001:1010
8.	Вид (виды) разрешенного использования	для садоводства

1	2	3
8.1.	Дополнительные сведения об использовании земельного участка	—
9.	Сведения о земельных участках (землях общего пользования, территории общего пользования), посредством которых обеспечивается доступ	23:42:0710001:1036
10.	Иные сведения	Установление границ производилось на основании сведений, содержащихся на чертеже садово-огороднического товарищества «с/т «Спутник» с учетом фактической ситуации на местности. В результате уточнения описания местоположения границ ЗУ 23:42:0710001:346 произошло увеличение площади данного ЗУ в пределах минимального размера ЗУ, установленного ПЗЗ Ейского г/п Ейского р-на (в т.ч. не более 10 % от содержащейся в ЕГРН площади), что допускается в соответствии с п.2. ч.3 ст.42.8 Федерального закона от 24.07.2007 № 221-ФЗ. Доступ к ЗУ обеспечивается посредством ЗУ с КН 23:42:0710001:1036, который является ЗУ общего назначения на территории ведения гражданами садоводства для собственных нужд.

4. Пояснения к сведениям об уточняемом земельном участке с кадастровым номером 23:42:0710001:346 :

1.	—

1. Сведения о характерных точках границ уточняемого земельного участка с кадастровым номером 23:42:0710001:345 :

Система координат МСК-23, зона 1 (23) Зона № 1

Обозначение характерных точек границ	Координаты, м				Метод определения координат	Формулы, примененные для расчета средней квадратической погрешности определения координат характерных точек границ (Mt), с подставленными в такие формулы значениями и итоговые (вычисленные) значения Mt, м	Описание закрепления точки
	содержатся в Едином государственном реестре недвижимости		определены в результате выполнения комплексных кадастровых работ				
	X	Y	X	Y			
1	2	3	4	5	6	7	8
49	658 204,57	1 328 045,80	—	—	Метод спутниковых геодезических измерений (определений)	0,10	—
51	658 204,55	1 328 065,81	—	—			Временный межевой знак
52	658 179,54	1 328 065,71	—	—			
50	658 179,57	1 328 045,71	—	—			—

1	2	3	4	5	6	7	8
н267У	—	—	658 204,57	1 328 045,87	Метод спутниковых геодезических измерений (определений)	√(0,1^2 + 0,1^2) = 0,10	—
н228У	—	—	658 204,22	1 328 065,82			
н313У	—	—	658 178,95	1 328 065,71			
607	—	—	658 179,16	1 328 046,13		0,10	
49	658 204,57	1 328 045,80	—	—			

2. Сведения о частях границ уточняемого земельного участка с кадастровым номером 23:42:0710001:345 :

Обозначение части границ		Горизонтальное проложение (S), м	Описание прохождения части границ	Сведения о согласовании местоположения границ (согласовано/спорное)
от т.	до т.			
1	2	3	4	5
н267У	н228У	19,95	—	согласовано
н228У	н313У	25,27		
н313У	607	19,58		
607	н267У	25,41		

3. Сведения о характеристиках уточняемого земельного участка с кадастровым номером 23:42:0710001:345 :

№ п/п	Наименование характеристики	Значение характеристики
1	2	3
1.	Адрес земельного участка	—
1.1.	Сведения о местоположении земельного участка (при отсутствии адреса) в структурированном в соответствии с федеральной информационной адресной системой виде	Российская Федерация, Краснодарский край, Ейский р-н, Ейск г, Широчанка п, Спутник снт, д 159
1.2.	Дополнительные сведения о местоположении земельного участка	—
2.	Площадь земельного участка ± величина погрешности определения (вычисления) площади (Р ± ΔР), м²	501 ± 8,00
3.	Формула, примененная для вычисления предельной погрешности определения площади земельного участка, с подставленными значениями и итоговые (вычисленные) значения	3,5*0,1*√(501) = 8
4.	Площадь земельного участка согласно сведениям Единого государственного реестра недвижимости (Ркад), м²	500,00

1	2	3
5.	Оценка расхождения Р и Ркад (Р - Ркад), м²	1
6.	Предельный минимальный и максимальный размеры земельного участка (Рмин и Рмакс), м²	Рмин = 300 Рмакс = —
7.	Кадастровый или иной государственный учетный номер (инвентарный) здания, сооружения, объекта незавершенного строительства, расположенного на земельном участке	23:42:0710001:659
8.	Вид (виды) разрешенного использования	для садоводства
8.1.	Дополнительные сведения об использовании земельного участка	—
9.	Сведения о земельных участках (землях общего пользования, территории общего пользования), посредством которых обеспечивается доступ	23:42:0710001:1036
10.	Иные сведения	Установление границ производилось на основании сведений, содержащихся на чертеже садово-огороднического товарищества «с/т «Спутник» с учетом фактической ситуации на местности. В результате уточнения описания местоположения границ ЗУ 23:42:0710001:345 произошло увеличение площади данного ЗУ в пределах минимального размера ЗУ, установленного ПЗЗ Ейского г/п Ейского р-на (в т.ч. не более 10 % от содержащейся в ЕГРН площади), что допускается в соответствии с п.2. ч.3 ст.42.8 Федерального закона от 24.07.2007 № 221-ФЗ. Доступ к ЗУ обеспечивается посредством ЗУ с КН 23:42:0710001:1036, который является ЗУ общего назначения на территории ведения гражданами садоводства для собственных нужд.

4. Пояснения к сведениям об уточняемом земельном участке с кадастровым номером 23:42:0710001:345 :

1.	—

1. Сведения о характерных точках границ уточняемого земельного участка с кадастровым номером 23:42:0710001:344 :

Система координат МСК-23, зона 1 (23) Зона № 1

Обозначение характерных точек границ	Координаты, м				Метод определения координат	Формулы, примененные для расчета средней квадратической погрешности определения координат характерных точек границ (Mt), с подставленными в такие формулы значениями и итоговые (вычисленные) значения Mt, м	Описание закрепления точки
	содержатся в Едином государственном реестре недвижимости		определены в результате выполнения комплексных кадастровых работ				
	X	Y	X	Y			
1	2	3	4	5	6	7	8
51	658 204,55	1 328 065,81	—	—	Метод спутниковых геодезических измерений (определений)	0,10	Временный межевой знак

1	2	3	4	5	6	7	8
53	658 204,46	1 328 085,81	—	—	Метод спутниковых геодезических измерений (определений)	0,10	Временный межевой знак
54	658 179,46	1 328 085,71	—	—			
52	658 179,54	1 328 065,71	—	—			
н228У	—	—	658 204,22	1 328 065,82		√(0,1^2 + 0,1^2) = 0,10	—
859	—	—	658 203,81	1 328 086,05		0,10	
862	—	—	658 178,51	1 328 086,12			
н313У	—	—	658 178,95	1 328 065,71		√(0,1^2 + 0,1^2) = 0,10	
51	658 204,55	1 328 065,81	—	—		0,10	Временный межевой знак

2. Сведения о частях границ уточняемого земельного участка с кадастровым номером 23:42:0710001:344 :

Обозначение части границ		Горизонтальное проложение (S), м	Описание прохождения части границ	Сведения о согласовании местоположения границ (согласовано/спорное)
от т.	до т.			
1	2	3	4	5
н228У	859	20,23	—	согласовано
859	862	25,30		
862	н313У	20,41		
н313У	н228У	25,27		

3. Сведения о характеристиках уточняемого земельного участка с кадастровым номером 23:42:0710001:344 :

№ п/п	Наименование характеристики	Значение характеристики
1	2	3
1.	Адрес земельного участка	—
1.1.	Сведения о местоположении земельного участка (при отсутствии адреса) в структурированном в соответствии с федеральной информационной адресной системой виде	Российская Федерация, Краснодарский край, Ейский р-н, Ейск г, Широчанка п, Спутник снт, уч 157
1.2.	Дополнительные сведения о местоположении земельного участка	—

1	2	3
2.	Площадь земельного участка ± величина погрешности определения (вычисления) площади (Р ± ΔР), м²	514 ± 8,00
3.	Формула, примененная для вычисления предельной погрешности определения площади земельного участка, с подставленными значениями и итоговые (вычисленные) значения	3,5*0,1*√(514) = 8
4.	Площадь земельного участка согласно сведениям Единого государственного реестра недвижимости (Ркад), м²	500,00
5.	Оценка расхождения Р и Ркад (Р - Ркад), м²	14
6.	Предельный минимальный и максимальный размеры земельного участка (Рмин и Рмакс), м²	Рмин = 300 Рмакс = —
7.	Кадастровый или иной государственный учетный номер (инвентарный) здания, сооружения, объекта незавершенного строительства, расположенного на земельном участке	23:42:0710001:996
8.	Вид (виды) разрешенного использования	ведение садоводства
8.1.	Дополнительные сведения об использовании земельного участка	—
9.	Сведения о земельных участках (землях общего пользования, территории общего пользования), посредством которых обеспечивается доступ	23:42:0710001:1036
10.	Иные сведения	Установление границ производилось на основании сведений, содержащихся на чертеже садово-огороднического товарищества «с/т «Спутник» с учетом фактической ситуации на местности. В результате уточнения описания местоположения границ ЗУ 23:42:0710001:344 произошло увеличение площади данного ЗУ в пределах минимального размера ЗУ, установленного ПЗЗ Ейского г/п Ейского р-на (в т.ч. не более 10 % от содержащейся в ЕГРН площади), что допускается в соответствии с п.2. ч.3 ст.42.8 Федерального закона от 24.07.2007 № 221-ФЗ. Доступ к ЗУ обеспечивается посредством ЗУ с КН 23:42:0710001:1036, который является ЗУ общего назначения на территории ведения гражданами садоводства для собственных нужд.
4. Пояснения к сведениям об уточняемом земельном участке с кадастровым номером		23:42:0710001:344 :
1.	—	

1. Сведения о характерных точках границ уточняемого земельного участка с кадастровым номером 23:42:0710001:343 :

Система координат МСК-23, зона 1 (23) Зона № 1

Обозначение характерных точек границ	Координаты, м				Метод определения координат	Формулы, примененные для расчета средней квадратической погрешности определения координат характерных точек границ (Mt), с подставленными в такие формулы значениями и итоговые (вычисленные) значения Mt, м	Описание закрепления точки
	содержатся в Едином государственном реестре недвижимости		определены в результате выполнения комплексных кадастровых работ				
	X	Y	X	Y			
1	2	3	4	5	6	7	8
55	658 207,60	1 328 085,97	658 207,60	1 328 085,97	Метод спутниковых геодезических измерений (определений)	0,10	Временный межевой знак
906	658 233,07	1 328 086,11	658 233,07	1 328 086,11			
905	—	—	658 233,07	1 328 086,75			—
628	658 232,75	1 328 106,31	658 232,75	1 328 106,31			Временный межевой знак
631	658 207,62	1 328 106,02	658 207,62	1 328 106,02			
55	658 207,60	1 328 085,97	658 207,60	1 328 085,97			

2. Сведения о частях границ уточняемого земельного участка с кадастровым номером 23:42:0710001:343 :

Обозначение части границ		Горизонтальное проложение (S), м	Описание прохождения части границ	Сведения о согласовании местоположения границ (согласовано/спорное)
от т.	до т.			
1	2	3	4	5
55	906	25,47	—	согласовано
906	905	0,64		
905	628	19,56		
628	631	25,13		
631	55	20,05		

3. Сведения о характеристиках уточняемого земельного участка с кадастровым номером 23:42:0710001:343 :

№ п/п	Наименование характеристики	Значение характеристики
1	2	3

1	2	3
1.	Адрес земельного участка	—
1.1.	Сведения о местоположении земельного участка (при отсутствии адреса) в структурированном в соответствии с федеральной информационной адресной системой виде	Российская Федерация, Краснодарский край, Ейский р-н, Ейск г, Широчанка п, Спутник снт, уч 154
1.2.	Дополнительные сведения о местоположении земельного участка	—
2.	Площадь земельного участка ± величина погрешности определения (вычисления) площади (Р ± ΔР), м²	509 ± 8,00
3.	Формула, примененная для вычисления предельной погрешности определения площади земельного участка, с подставленными значениями и итоговые (вычисленные) значения	3,5*0,1*√(509) = 8
4.	Площадь земельного участка согласно сведениям Единого государственного реестра недвижимости (Ркад), м²	509,00
5.	Оценка расхождения Р и Ркад (Р - Ркад), м²	0
6.	Предельный минимальный и максимальный размеры земельного участка (Рмин и Рмакс), м²	Рмин = 300 Рмакс = —
7.	Кадастровый или иной государственный учетный номер (инвентарный) здания, сооружения, объекта незавершенного строительства, расположенного на земельном участке	23:42:0710001:670
8.	Вид (виды) разрешенного использования	Земельные участки садоводческих товариществ
8.1.	Дополнительные сведения об использовании земельного участка	—
9.	Сведения о земельных участках (землях общего пользования, территории общего пользования), посредством которых обеспечивается доступ	23:42:0710001:1036
10.	Иные сведения	Установление границ производилось на основании сведений, содержащихся на чертеже садово-огороднического товарищества «с/т «Спутник» с учетом фактической ситуации на местности. В результате уточнения описания местоположения границ ЗУ 23:42:0710001:343, площадь данного ЗУ не изменилась по сравнению со сведениями о площади, содержащимися в ЕГРН. Доступ к ЗУ обеспечивается посредством ЗУ с КН 23:42:0710001:1036, который является ЗУ общего назначения на территории ведения гражданами садоводства для собственных нужд.
4. Пояснения к сведениям об уточняемом земельном участке с кадастровым номером		23:42:0710001:343 :
1.	—	

1. Сведения о характерных точках границ уточняемого земельного участка с кадастровым номером 23:42:0710001:340 :

Система координат МСК-23, зона 1 (23) Зона № 1

Обозначение характерных точек границ	Координаты, м				Метод определения координат	Формулы, примененные для расчета средней квадратической погрешности определения координат характерных точек границ (Mt), с подставленными в такие формулы значениями и итоговые (вычисленные) значения Mt, м	Описание закрепления точки
	содержатся в Едином государственном реестре недвижимости		определены в результате выполнения комплексных кадастровых работ				
	X	Y	X	Y			
1	2	3	4	5	6	7	8
954	658 288,88	1 327 867,10	658 288,88	1 327 867,10	Метод спутниковых геодезических измерений (определений)	0,10	Временный межевой знак
56	658 288,11	1 327 886,49	658 288,11	1 327 886,49			
174	—	—	658 288,11	1 327 886,99			
188	—	—	658 263,41	1 327 886,61			—
57	658 263,60	1 327 886,23	—	—			
58	658 263,80	1 327 867,23	658 263,80	1 327 867,23			
954	658 288,88	1 327 867,10	658 288,88	1 327 867,10			Временный межевой знак

2. Сведения о частях границ уточняемого земельного участка с кадастровым номером 23:42:0710001:340 :

Обозначение части границ		Горизонтальное проложение (S), м	Описание прохождения части границ	Сведения о согласовании местоположения границ (согласовано/спорное)
от т.	до т.			
1	2	3	4	5
954	56	19,41	—	согласовано
56	174	0,50		
174	188	24,70		
188	58	19,38		
58	954	25,08		

3. Сведения о характеристиках уточняемого земельного участка с кадастровым номером	23:42:0710001:340 :	
№ п/п	Наименование характеристики	Значение характеристики
1	2	3
1.	Адрес земельного участка	—
1.1.	Сведения о местоположении земельного участка (при отсутствии адреса) в структурированном в соответствии с федеральной информационной адресной системой виде	Российская Федерация, Краснодарский край, Ейский р-н, Ейск г, Широчанка п, Спутник снт, уч 146
1.2.	Дополнительные сведения о местоположении земельного участка	—
2.	Площадь земельного участка ± величина погрешности определения (вычисления) площади (Р ± ΔР), м²	489 ± 8,00
3.	Формула, примененная для вычисления предельной погрешности определения площади земельного участка, с подставленными значениями и итоговые (вычисленные) значения	3,5*0,1*√(489) = 8
4.	Площадь земельного участка согласно сведениям Единого государственного реестра недвижимости (Ркад), м²	476,00
5.	Оценка расхождения Р и Ркад (Р - Ркад), м²	13
6.	Предельный минимальный и максимальный размеры земельного участка (Рмин и Рмакс), м²	Рмин = 300 Рмакс = —
7.	Кадастровый или иной государственный учетный номер (инвентарный) здания, сооружения, объекта незавершенного строительства, расположенного на земельном участке	—
8.	Вид (виды) разрешенного использования	Земельные участки садоводческих товариществ
8.1.	Дополнительные сведения об использовании земельного участка	—
9.	Сведения о земельных участках (землях общего пользования, территории общего пользования), посредством которых обеспечивается доступ	23:42:0710001:1036
10.	Иные сведения	Установление границ производилось на основании сведений, содержащихся на чертеже садово-огороднического товарищества «с/т «Спутник» с учетом фактической ситуации на местности. В результате уточнения описания местоположения границ ЗУ 23:42:0710001:340 произошло увеличение площади данного ЗУ в пределах минимального размера ЗУ, установленного ПЗЗ Ейского г/п Ейского р-на (в т.ч. не более 10 % от содержащейся в ЕГРН площади), что допускается в соответствии с п.2. ч.3 ст.42.8 Федерального закона от 24.07.2007 № 221-ФЗ. Доступ к ЗУ обеспечивается посредством ЗУ с КН 23:42:0710001:1036, который является ЗУ общего назначения на территории ведения гражданами садоводства для собственных нужд.

4. Пояснения к сведениям об уточняемом земельном участке с кадастровым номером 23:42:0710001:340 :

1.	—

1. Сведения о характерных точках границ уточняемого земельного участка с кадастровым номером 23:42:0710001:338 :

Система координат МСК-23, зона 1 (23) Зона № 1

Обозначение характерных точек границ	Координаты, м				Метод определения координат	Формулы, примененные для расчета средней квадратической погрешности определения координат характерных точек границ (Mt), с подставленными в такие формулы значениями и итоговые (вычисленные) значения Mt, м	Описание закрепления точки
	содержатся в Едином государственном реестре недвижимости		определены в результате выполнения комплексных кадастровых работ				
	X	Y	X	Y			
1	2	3	4	5	6	7	8
59	658 275,47	1 327 927,26	—	—	Метод спутниковых геодезических измерений (определений)	0,10	—
60	658 272,60	1 327 927,17	—	—			
61	658 263,19	1 327 927,09	658 263,19	1 327 927,09			
62	658 263,05	1 327 907,08	658 263,05	1 327 907,08			
63	658 288,24	1 327 907,34	658 288,24	1 327 907,34			
64	658 288,15	1 327 917,03	—	—			
914	658 287,89	1 327 927,43	658 287,89	1 327 927,43			
59	658 275,47	1 327 927,26	—	—			

2. Сведения о частях границ уточняемого земельного участка с кадастровым номером 23:42:0710001:338 :

Обозначение части границ		Горизонтальное проложение (S), м	Описание прохождения части границ	Сведения о согласовании местоположения границ (согласовано/спорное)
от т.	до т.			
1	2	3	4	5
61	62	20,01	—	согласовано
62	63	25,19		

1	2	3	4	5
63	914	20,09	—	согласовано
914	61	24,70		

3. Сведения о характеристиках уточняемого земельного участка с кадастровым номером 23:42:0710001:338 :

№ п/п	Наименование характеристики	Значение характеристики
1	2	3
1.	Адрес земельного участка	—
1.1.	Сведения о местоположении земельного участка (при отсутствии адреса) в структурированном в соответствии с федеральной информационной адресной системой виде	Российская Федерация, Краснодарский край, Ейский р-н, Ейск г, Широчанка п, Спутник снт, д 142
1.2.	Дополнительные сведения о местоположении земельного участка	—
2.	Площадь земельного участка ± величина погрешности определения (вычисления) площади (Р ± ΔР), м²	500 ± 8,00
3.	Формула, примененная для вычисления предельной погрешности определения площади земельного участка, с подставленными значениями и итоговые (вычисленные) значения	3,5*0,1*√(500) = 8
4.	Площадь земельного участка согласно сведениям Единого государственного реестра недвижимости (Ркад), м²	501,00
5.	Оценка расхождения Р и Ркад (Р - Ркад), м²	1
6.	Предельный минимальный и максимальный размеры земельного участка (Рмин и Рмакс), м²	Рмин = 300 Рмакс = —
7.	Кадастровый или иной государственный учетный номер (инвентарный) здания, сооружения, объекта незавершенного строительства, расположенного на земельном участке	—
8.	Вид (виды) разрешенного использования	Земельные участки садоводческих товариществ
8.1.	Дополнительные сведения об использовании земельного участка	—
9.	Сведения о земельных участках (землях общего пользования, территории общего пользования), посредством которых обеспечивается доступ	23:42:0710001:1036

1	2	3
10.	Иные сведения	Установление границ производилось на основании сведений, содержащихся на чертеже садово-огороднического товарищества «с/т «Спутник» с учетом фактической ситуации на местности. В результате уточнения описания местоположения границ ЗУ 23:42:0710001:338 произошло уменьшение площади данного ЗУ в пределах минимального размера ЗУ, установленного ПЗЗ Ейского г/п Ейского р-на (в т.ч. менее 10 % от содержащейся в ЕГРН площади), что допускается в соответствии с п.2. ч.3 ст.42.8 Федерального закона от 24.07.2007 № 221-ФЗ. Доступ к ЗУ обеспечивается посредством ЗУ с КН 23:42:0710001:1036, который является ЗУ общего назначения на территории ведения гражданами садоводства для собственных нужд.

4. Пояснения к сведениям об уточняемом земельном участке с кадастровым номером 23:42:0710001:338 :

1.	—

1. Сведения о характерных точках границ уточняемого земельного участка с кадастровым номером 23:42:0710001:327 :

Система координат МСК-23, зона 1 (23) Зона № 1

Обозначение характерных точек границ	Координаты, м				Метод определения координат	Формулы, примененные для расчета средней квадратической погрешности определения координат характерных точек границ (Mt), с подставленными в такие формулы значениями и итоговые (вычисленные) значения Mt, м	Описание закрепления точки
	содержатся в Едином государственном реестре недвижимости		определены в результате выполнения комплексных кадастровых работ				
	X	Y	X	Y			
1	2	3	4	5	6	7	8
65	658 342,42	1 327 908,34	658 342,42	1 327 908,34	Метод спутниковых геодезических измерений (определений)	0,10	—
726	—	—	658 342,93	1 327 908,36			
745	—	—	658 342,72	1 327 927,53			
66	658 342,42	1 327 927,53	—	—			
821	658 317,73	1 327 927,49	658 317,73	1 327 927,49			
67	658 317,23	1 327 927,49	—	—			

1	2	3	4	5	6	7	8
68	658 317,16	1 327 907,28	—	—	Метод спутниковых геодезических измерений (определений)	0,10	—
69	658 317,75	1 327 907,33	658 317,75	1 327 907,33			
65	658 342,42	1 327 908,34	658 342,42	1 327 908,34			

2. Сведения о частях границ уточняемого земельного участка с кадастровым номером 23:42:0710001:327 :

Обозначение части границ		Горизонтальное проложение (S), м	Описание прохождения части границ	Сведения о согласовании местоположения границ (согласовано/спорное)
от т.	до т.			
1	2	3	4	5
65	726	0,51	—	согласовано
726	745	19,17		
745	821	24,99		
821	69	20,16		
69	65	24,69		

3. Сведения о характеристиках уточняемого земельного участка с кадастровым номером 23:42:0710001:327 :

№ п/п	Наименование характеристики	Значение характеристики
1	2	3
1.	Адрес земельного участка	—
1.1.	Сведения о местоположении земельного участка (при отсутствии адреса) в структурированном в соответствии с федеральной информационной адресной системой виде	Российская Федерация, Краснодарский край, Ейский р-н, Широчанский с/о, с/т "Спутник" тер, д 112
1.2.	Дополнительные сведения о местоположении земельного участка	—
2.	Площадь земельного участка ± величина погрешности определения (вычисления) площади (Р ± ΔР), м²	493 ± 8,00
3.	Формула, примененная для вычисления предельной погрешности определения площади земельного участка, с подставленными значениями и итоговые (вычисленные) значения	3,5*0,1*√(493) = 8
4.	Площадь земельного участка согласно сведениям Единого государственного реестра недвижимости (Ркад), м²	497,00
5.	Оценка расхождения Р и Ркад (Р - Ркад), м²	4

1	2	3
6.	Предельный минимальный и максимальный размеры земельного участка (Рмин и Рмакс), м²	Рмин = 300 Рмакс = —
7.	Кадастровый или иной государственный учетный номер (инвентарный) здания, сооружения, объекта незавершенного строительства, расположенного на земельном участке	—
8.	Вид (виды) разрешенного использования	Земельные участки садоводческих товариществ
8.1.	Дополнительные сведения об использовании земельного участка	—
9.	Сведения о земельных участках (землях общего пользования, территории общего пользования), посредством которых обеспечивается доступ	23:42:0710001:1036
10.	Иные сведения	Установление границ производилось на основании сведений, содержащихся на чертеже садово-огороднического товарищества «с/т «Спутник» с учетом фактической ситуации на местности. В результате уточнения описания местоположения границ ЗУ 23:42:0710001:327 произошло уменьшение площади данного ЗУ в пределах минимального размера ЗУ, установленного ПЗЗ Ейского г/п Ейского р-на (в т.ч. менее 10 % от содержащейся в ЕГРН площади), что допускается в соответствии с п.2. ч.3 ст.42.8 Федерального закона от 24.07.2007 № 221-ФЗ. Доступ к ЗУ обеспечивается посредством ЗУ с КН 23:42:0710001:1036, который является ЗУ общего назначения на территории ведения гражданами садоводства для собственных нужд.

4. Пояснения к сведениям об уточняемом земельном участке с кадастровым номером 23:42:0710001:327 :

1.	—

1. Сведения о характерных точках границ уточняемого земельного участка с кадастровым номером 23:42:0710001:310 :

Система координат МСК-23, зона 1 (23) Зона № 1

Обозначение характерных точек границ	Координаты, м				Метод определения координат	Формулы, примененные для расчета средней квадратической погрешности определения координат характерных точек границ (Mt), с подставленными в такие формулы значениями и итоговые (вычисленные) значения Mt, м	Описание закрепления точки
	содержатся в Едином государственном реестре недвижимости		определены в результате выполнения комплексных кадастровых работ				
	X	Y	X	Y			
1	2	3	4	5	6	7	8
70	658 366,46	1 328 047,85	—	—	Метод спутниковых геодезических измерений (определений)	0,10	—

1	2	3	4	5	6	7	8
707	658 366,05	1 328 067,90	658 366,05	1 328 067,90	Метод спутниковых геодезических измерений (определений)	0,10	—
710	658 341,06	1 328 067,14	658 341,06	1 328 067,14			
н376У	—	—	658 341,32	1 328 047,58		√(0,1^2 + 0,1^2) = 0,10	
н416У	—	—	658 366,39	1 328 048,00			
71	658 341,36	1 328 047,80	—	—		0,10	
70	658 366,46	1 328 047,85	—	—			

2. Сведения о частях границ уточняемого земельного участка с кадастровым номером 23:42:0710001:310 :

Обозначение части границ		Горизонтальное проложение (S), м	Описание прохождения части границ	Сведения о согласовании местоположения границ (согласовано/спорное)
от т.	до т.			
1	2	3	4	5
707	710	25,00	—	согласовано
710	н376У	19,56		
н376У	н416У	25,07		
н416У	707	19,90		

3. Сведения о характеристиках уточняемого земельного участка с кадастровым номером 23:42:0710001:310 :

№ п/п	Наименование характеристики	Значение характеристики
1	2	3
1.	Адрес земельного участка	—
1.1.	Сведения о местоположении земельного участка (при отсутствии адреса) в структурированном в соответствии с федеральной информационной адресной системой виде	Российская Федерация, Краснодарский край, Ейский р-н, с/т "Спутник" тер, д 69
1.2.	Дополнительные сведения о местоположении земельного участка	—
2.	Площадь земельного участка ± величина погрешности определения (вычисления) площади (P ± ΔP), м²	494 ± 8,00
3.	Формула, примененная для вычисления предельной погрешности определения площади земельного участка, с подставленными значениями и итоговые (вычисленные) значения	3,5*0,1*√(494) = 8

1	2	3
4.	Площадь земельного участка согласно сведениям Единого государственного реестра недвижимости (Ркад), м²	493,00
5.	Оценка расхождения Р и Ркад (Р - Ркад), м²	1
6.	Предельный минимальный и максимальный размеры земельного участка (Рмин и Рмакс), м²	Рмин = 300 Рмакс = —
7.	Кадастровый или иной государственный учетный номер (инвентарный) здания, сооружения, объекта незавершенного строительства, расположенного на земельном участке	—
8.	Вид (виды) разрешенного использования	Земельные участки садоводческих товариществ
8.1.	Дополнительные сведения об использовании земельного участка	—
9.	Сведения о земельных участках (землях общего пользования, территории общего пользования), посредством которых обеспечивается доступ	23:42:0710001:1036
10.	Иные сведения	Установление границ производилось на основании сведений, содержащихся на чертеже садово-огороднического товарищества «с/т «Спутник» с учетом фактической ситуации на местности. В результате уточнения описания местоположения границ ЗУ 23:42:0710001:310 произошло увеличение площади данного ЗУ в пределах минимального размера ЗУ, установленного ПЗЗ Ейского г/п Ейского р-на (в т.ч. не более 10 % от содержащейся в ЕГРН площади), что допускается в соответствии с п.2. ч.3 ст.42.8 Федерального закона от 24.07.2007 № 221-ФЗ. Доступ к ЗУ обеспечивается посредством ЗУ с КН 23:42:0710001:1036, который является ЗУ общего назначения на территории ведения гражданами садоводства для собственных нужд.

4. Пояснения к сведениям об уточняемом земельном участке с кадастровым номером 23:42:0710001:310 :

1.	—

1. Сведения о характерных точках границ уточняемого земельного участка с кадастровым номером 23:42:0710001:307 :

Система координат МСК-23, зона 1 (23) Зона № 1

Обозначение характерных точек границ	Координаты, м				Метод определения координат	Формулы, примененные для расчета средней квадратической погрешности определения координат характерных точек границ (Mt), с подставленными в такие формулы значениями и итоговые (вычисленные) значения Mt, м	Описание закрепления точки
	содержатся в Едином государственном реестре недвижимости		определены в результате выполнения комплексных кадастровых работ				
	X	Y	X	Y			
1	2	3	4	5	6	7	8

1	2	3	4	5	6	7	8
72	658 397,61	1 327 868,01	—	—	Метод спутниковых геодезических измерений (определений)	0,10	Временный межевой знак
73	658 397,85	1 327 848,01	—	—			
74	658 422,85	1 327 848,27	—	—			
75	658 422,62	1 327 868,23	—	—			
н232У	—	—	658 422,32	1 327 848,36		√(0,1^2 + 0,1^2) = 0,10	—
76	—	—	658 421,78	1 327 868,22		0,10	
678	—	—	658 396,76	1 327 868,25			
н304У	—	—	658 397,29	1 327 848,45		√(0,1^2 + 0,1^2) = 0,10	
н236У	—	—	658 400,62	1 327 848,46			
72	658 397,61	1 327 868,01	—	—		0,10	Временный межевой знак

2. Сведения о частях границ уточняемого земельного участка с кадастровым номером 23:42:0710001:307 :

Обозначение части границ		Горизонтальное проложение (S), м	Описание прохождения части границ	Сведения о согласовании местоположения границ (согласовано/спорное)
от т.	до т.			
1	2	3	4	5
н232У	76	19,87	—	согласовано
76	678	25,02		
678	н304У	19,81		
н304У	н236У	3,33		
н236У	н232У	21,70		

3. Сведения о характеристиках уточняемого земельного участка с кадастровым номером 23:42:0710001:307 :

№ п/п	Наименование характеристики	Значение характеристики
1	2	3

1	2	3
1.	Адрес земельного участка	—
1.1.	Сведения о местоположении земельного участка (при отсутствии адреса) в структурированном в соответствии с федеральной информационной адресной системой виде	Российская Федерация, Краснодарский край, Ейский р-н, Ейск г, Широчанка п, Спутник снт, уч 59
1.2.	Дополнительные сведения о местоположении земельного участка	—
2.	Площадь земельного участка ± величина погрешности определения (вычисления) площади (Р ± ΔР), м²	496 ± 8,00
3.	Формула, примененная для вычисления предельной погрешности определения площади земельного участка, с подставленными значениями и итоговые (вычисленные) значения	3,5*0,1*√(496) = 8
4.	Площадь земельного участка согласно сведениям Единого государственного реестра недвижимости (Ркад), м²	500,00
5.	Оценка расхождения Р и Ркад (Р - Ркад), м²	4
6.	Предельный минимальный и максимальный размеры земельного участка (Рмин и Рмакс), м²	Рмин = 300 Рмакс = —
7.	Кадастровый или иной государственный учетный номер (инвентарный) здания, сооружения, объекта незавершенного строительства, расположенного на земельном участке	—
8.	Вид (виды) разрешенного использования	Для садоводства
8.1.	Дополнительные сведения об использовании земельного участка	—
9.	Сведения о земельных участках (землях общего пользования, территории общего пользования), посредством которых обеспечивается доступ	23:42:0710001:1036
10.	Иные сведения	Установление границ производилось на основании сведений, содержащихся на чертеже садово-огороднического товарищества «с/т «Спутник» с учетом фактической ситуации на местности. В результате уточнения описания местоположения границ ЗУ 23:42:0710001:307 произошло уменьшение площади данного ЗУ в пределах минимального размера ЗУ, установленного ПЗЗ Ейского г/п Ейского р-на (в т.ч. менее 10 % от содержащейся в ЕГРН площади), что допускается в соответствии с п.2. ч.3 ст.42.8 Федерального закона от 24.07.2007 № 221-ФЗ. Доступ к ЗУ обеспечивается посредством ЗУ с КН 23:42:0710001:1036, который является ЗУ общего назначения на территории ведения гражданами садоводства для собственных нужд.
4. Пояснения к сведениям об уточняемом земельном участке с кадастровым номером		23:42:0710001:307 :
1.	—	

1. Сведения о характерных точках границ уточняемого земельного участка с кадастровым номером 23:42:0710001:306 :

Система координат МСК-23, зона 1 (23) Зона № 1

Обозначение характерных точек границ	Координаты, м				Метод определения координат	Формулы, примененные для расчета средней квадратической погрешности определения координат характерных точек границ (Mt), с подставленными в такие формулы значениями и итоговые (вычисленные) значения Mt, м	Описание закрепления точки
	содержатся в Едином государственном реестре недвижимости		определены в результате выполнения комплексных кадастровых работ				
	X	Y	X	Y			
1	2	3	4	5	6	7	8
76	658 421,78	1 327 868,22	658 421,78	1 327 868,22	Метод спутниковых геодезических измерений (определений)	0,10	—
77	658 421,57	1 327 888,37	658 421,57	1 327 888,37			
679	658 396,79	1 327 888,04	658 396,79	1 327 888,04			
678	658 396,76	1 327 868,25	658 396,76	1 327 868,25			
72	658 397,61	1 327 868,01	—	—			Временный межевой знак
76	658 421,78	1 327 868,22	658 421,78	1 327 868,22			—

2. Сведения о частях границ уточняемого земельного участка с кадастровым номером 23:42:0710001:306 :

Обозначение части границ		Горизонтальное проложение (S), м	Описание прохождения части границ	Сведения о согласовании местоположения границ (согласовано/спорное)
от т.	до т.			
1	2	3	4	5
76	77	20,15	—	согласовано
77	679	24,78		
679	678	19,79		
678	76	25,02		

3. Сведения о характеристиках уточняемого земельного участка с кадастровым номером 23:42:0710001:306 :

№ п/п	Наименование характеристики	Значение характеристики
1	2	3

1	2	3
1.	Адрес земельного участка	—
1.1.	Сведения о местоположении земельного участка (при отсутствии адреса) в структурированном в соответствии с федеральной информационной адресной системой виде	Российская Федерация, Краснодарский край, Ейский р-н, Ейск г, Широчанка п
1.2.	Дополнительные сведения о местоположении земельного участка	—
2.	Площадь земельного участка ± величина погрешности определения (вычисления) площади (Р ± ΔР), м²	497 ± 8,00
3.	Формула, примененная для вычисления предельной погрешности определения площади земельного участка, с подставленными значениями и итоговые (вычисленные) значения	3,5*0,1*√(497) = 8
4.	Площадь земельного участка согласно сведениям Единого государственного реестра недвижимости (Ркад), м²	500,00
5.	Оценка расхождения Р и Ркад (Р - Ркад), м²	3
6.	Предельный минимальный и максимальный размеры земельного участка (Рмин и Рмакс), м²	Рмин = 300 Рмакс = —
7.	Кадастровый или иной государственный учетный номер (инвентарный) здания, сооружения, объекта незавершенного строительства, расположенного на земельном участке	23:42:0710001:609
8.	Вид (виды) разрешенного использования	Земельные участки садоводческих товариществ
8.1.	Дополнительные сведения об использовании земельного участка	—
9.	Сведения о земельных участках (землях общего пользования, территории общего пользования), посредством которых обеспечивается доступ	23:42:0710001:1036
10.	Иные сведения	Установление границ производилось на основании сведений, содержащихся на чертеже садово-огороднического товарищества «с/т «Спутник» с учетом фактической ситуации на местности. В результате уточнения описания местоположения границ ЗУ 23:42:0710001:306 произошло уменьшение площади данного ЗУ в пределах минимального размера ЗУ, установленного ПЗЗ Ейского г/п Ейского р-на (в т.ч. менее 10 % от содержащейся в ЕГРН площади), что допускается в соответствии с п.2. ч.3 ст.42.8 Федерального закона от 24.07.2007 № 221-ФЗ. Доступ к ЗУ обеспечивается посредством ЗУ с КН 23:42:0710001:1036, который является ЗУ общего назначения на территории ведения гражданами садоводства для собственных нужд.
4. Пояснения к сведениям об уточняемом земельном участке с кадастровым номером		23:42:0710001:306 :
1.	—	

1. Сведения о характерных точках границ уточняемого земельного участка с кадастровым номером 23:42:0710001:304 :

Система координат МСК-23, зона 1 (23) Зона № 1

Обозначение характерных точек границ	Координаты, м				Метод определения координат	Формулы, примененные для расчета средней квадратической погрешности определения координат характерных точек границ (Mt), с подставленными в такие формулы значениями и итоговые (вычисленные) значения Mt, м	Описание закрепления точки
	содержатся в Едином государственном реестре недвижимости		определены в результате выполнения комплексных кадастровых работ				
	X	Y	X	Y			
1	2	3	4	5	6	7	8
78	658 450,23	1 327 968,43	658 450,23	1 327 968,43	Метод спутниковых геодезических измерений (определений)	0,10	Угол забора (изгороди, ограды)
79	658 425,08	1 327 968,02	658 425,08	1 327 968,02			
80	658 425,12	1 327 948,11	658 425,12	1 327 948,11			
140	—	—	658 450,53	1 327 948,32			—
81	658 450,11	1 327 948,33	—	—			Угол забора (изгороди, ограды)
82	658 450,18	1 327 952,59	—	—			
78	658 450,23	1 327 968,43	658 450,23	1 327 968,43			

2. Сведения о частях границ уточняемого земельного участка с кадастровым номером 23:42:0710001:304 :

Обозначение части границ		Горизонтальное проложение (S), м	Описание прохождения части границ	Сведения о согласовании местоположения границ (согласовано/спорное)
от т.	до т.			
1	2	3	4	5
78	79	25,15	—	согласовано
79	80	19,91		
80	140	25,41		
140	78	20,11		

3. Сведения о характеристиках уточняемого земельного участка с кадастровым номером 23:42:0710001:304 :

№ п/п	Наименование характеристики	Значение характеристики

1	2	3
1.	Адрес земельного участка	—
1.1.	Сведения о местоположении земельного участка (при отсутствии адреса) в структурированном в соответствии с федеральной информационной адресной системой виде	Российская Федерация, Краснодарский край, Ейский р-н, Спутник снт, уч 48
1.2.	Дополнительные сведения о местоположении земельного участка	—
2.	Площадь земельного участка ± величина погрешности определения (вычисления) площади (Р ± ΔР), м²	506 ± 8,00
3.	Формула, примененная для вычисления предельной погрешности определения площади земельного участка, с подставленными значениями и итоговые (вычисленные) значения	3,5*0,1*√(506) = 8
4.	Площадь земельного участка согласно сведениям Единого государственного реестра недвижимости (Ркад), м²	502,00
5.	Оценка расхождения Р и Ркад (Р - Ркад), м²	4
6.	Предельный минимальный и максимальный размеры земельного участка (Рмин и Рмакс), м²	Рмин = 300 Рмакс = —
7.	Кадастровый или иной государственный учетный номер (инвентарный) здания, сооружения, объекта незавершенного строительства, расположенного на земельном участке	23:42:0710001:599
8.	Вид (виды) разрешенного использования	Земельные участки садоводческих товариществ
8.1.	Дополнительные сведения об использовании земельного участка	—
9.	Сведения о земельных участках (землях общего пользования, территории общего пользования), посредством которых обеспечивается доступ	23:42:0710001:1036
10.	Иные сведения	Установление границ производилось на основании сведений, содержащихся на чертеже садово-огороднического товарищества «с/т «Спутник» с учетом фактической ситуации на местности. В результате уточнения описания местоположения границ ЗУ 23:42:0710001:304 произошло увеличение площади данного ЗУ в пределах минимального размера ЗУ, установленного ПЗЗ Ейского г/п Ейского р-на (в т.ч. не более 10 % от содержащейся в ЕГРН площади), что допускается в соответствии с п.2. ч.3 ст.42.8 Федерального закона от 24.07.2007 № 221-ФЗ. Доступ к ЗУ обеспечивается посредством ЗУ с КН 23:42:0710001:1036, который является ЗУ общего назначения на территории ведения гражданами садоводства для собственных нужд.
4. Пояснения к сведениям об уточняемом земельном участке с кадастровым номером		23:42:0710001:304 :
1.	—	

1. Сведения о характерных точках границ уточняемого земельного участка с кадастровым номером 23:42:0710001:294 :

Система координат МСК-23, зона 1 (23) Зона № 1

Обозначение характерных точек границ	Координаты, м				Метод определения координат	Формулы, примененные для расчета средней квадратической погрешности определения координат характерных точек границ (Mt), с подставленными в такие формулы значениями и итоговые (вычисленные) значения Mt, м	Описание закрепления точки
	содержатся в Едином государственном реестре недвижимости		определены в результате выполнения комплексных кадастровых работ				
	X	Y	X	Y			
1	2	3	4	5	6	7	8
83	658 505,85	1 327 871,40	658 505,85	1 327 871,40	Метод спутниковых геодезических измерений (определений)	0,10	—
н324У	—	—	658 505,90	1 327 868,56		√(0,1^2 + 0,1^2) = 0,10	
н257У	—	—	658 506,23	1 327 848,73			
н261У	—	—	658 532,57	1 327 849,18			
104	—	—	658 527,69	1 327 874,24		0,10	
н339У	—	—	658 505,71	1 327 874,63		√(0,1^2 + 0,1^2) = 0,10	
87	658 505,97	1 327 866,87	—	—		0,10	
86	658 506,45	1 327 847,02	—	—			
85	658 533,11	1 327 846,63	—	—			
84	658 528,14	1 327 871,95	—	—			
83	658 505,85	1 327 871,40	658 505,85	1 327 871,40			

2. Сведения о частях границ уточняемого земельного участка с кадастровым номером 23:42:0710001:294 :

Обозначение части границ		Горизонтальное проложение (S), м	Описание прохождения части границ	Сведения о согласовании местоположения границ (согласовано/спорное)
от т.	до т.			
1	2	3	4	5
83	н324У	2,84	—	согласовано
н324У	н257У	19,83		
н257У	н261У	26,34		
н261У	104	25,53		
104	н339У	21,98		
н339У	83	3,23		

3. Сведения о характеристиках уточняемого земельного участка с кадастровым номером 23:42:0710001:294 :

№ п/п	Наименование характеристики	Значение характеристики
1	2	3
1.	Адрес земельного участка	—
1.1.	Сведения о местоположении земельного участка (при отсутствии адреса) в структурированном в соответствии с федеральной информационной адресной системой виде	Российская Федерация, Краснодарский край, Ейский р-н, Ейск г, Широчанка п, Спутник снт, уч 14
1.2.	Дополнительные сведения о местоположении земельного участка	—
2.	Площадь земельного участка ± величина погрешности определения (вычисления) площади (Р ± ΔР), м²	615 ± 9,00
3.	Формула, примененная для вычисления предельной погрешности определения площади земельного участка, с подставленными значениями и итоговые (вычисленные) значения	3,5*0,1*√(615) = 9
4.	Площадь земельного участка согласно сведениям Единого государственного реестра недвижимости (Ркад), м²	608,00
5.	Оценка расхождения Р и Ркад (Р - Ркад), м²	7
6.	Предельный минимальный и максимальный размеры земельного участка (Рмин и Рмакс), м²	Рмин = 300 Рмакс = —
7.	Кадастровый или иной государственный учетный номер (инвентарный) здания, сооружения, объекта незавершенного строительства, расположенного на земельном участке	23:42:0710001:644
8.	Вид (виды) разрешенного использования	Для садоводства
8.1.	Дополнительные сведения об использовании земельного участка	—

1	2	3
9.	Сведения о земельных участках (землях общего пользования, территории общего пользования), посредством которых обеспечивается доступ	23:42:0710001:1036
10.	Иные сведения	Установление границ производилось на основании сведений, содержащихся на чертеже садово-огороднического товарищества «с/т «Спутник» с учетом фактической ситуации на местности. В результате уточнения описания местоположения границ ЗУ 23:42:0710001:294 произошло увеличение площади данного ЗУ в пределах минимального размера ЗУ, установленного ПЗЗ Ейского г/п Ейского р-на (в т.ч. не более 10 % от содержащейся в ЕГРН площади), что допускается в соответствии с п.2. ч.3 ст.42.8 Федерального закона от 24.07.2007 № 221-ФЗ. Доступ к ЗУ обеспечивается посредством ЗУ с КН 23:42:0710001:1036, который является ЗУ общего назначения на территории ведения гражданами садоводства для собственных нужд.

4. Пояснения к сведениям об уточняемом земельном участке с кадастровым номером 23:42:0710001:294 :

1.	—

1. Сведения о характерных точках границ уточняемого земельного участка с кадастровым номером 23:42:0710001:293 :

Система координат МСК-23, зона 1 (23) Зона № 1

Обозначение характерных точек границ	Координаты, м				Метод определения координат	Формулы, примененные для расчета средней квадратической погрешности определения координат характерных точек границ (Mt), с подставленными в такие формулы значениями и итоговые (вычисленные) значения Mt, м	Описание закрепления точки
	содержатся в Едином государственном реестре недвижимости		определены в результате выполнения комплексных кадастровых работ				
	X	Y	X	Y			
1	2	3	4	5	6	7	8
88	658 506,18	1 327 828,64	658 506,18	1 327 828,64	Метод спутниковых геодезических измерений (определений)	0,10	—
90	658 529,32	1 327 829,42	—	—			
89	658 536,47	1 327 829,66	658 536,47	1 327 829,66			
н261У	—	—	658 532,57	1 327 849,18		√(0,1^2 + 0,1^2) = 0,10	
н257У	—	—	658 506,23	1 327 848,73			

1	2	3	4	5	6	7	8
85	658 533,11	1 327 846,63	—	—	Метод спутниковых геодезических измерений (определений)	0,10	—
86	658 506,45	1 327 847,02	—	—			
88	658 506,18	1 327 828,64	658 506,18	1 327 828,64			

2. Сведения о частях границ уточняемого земельного участка с кадастровым номером 23:42:0710001:293 :

Обозначение части границ		Горизонтальное проложение (S), м	Описание прохождения части границ	Сведения о согласовании местоположения границ (согласовано/спорное)
от т.	до т.			
1	2	3	4	5
88	89	30,31	—	согласовано
89	н261У	19,91		
н261У	н257У	26,34		
н257У	88	20,09		

3. Сведения о характеристиках уточняемого земельного участка с кадастровым номером 23:42:0710001:293 :

№ п/п	Наименование характеристики	Значение характеристики
1	2	3
1.	Адрес земельного участка	—
1.1.	Сведения о местоположении земельного участка (при отсутствии адреса) в структурированном в соответствии с федеральной информационной адресной системой виде	Российская Федерация, Краснодарский край, Ейский р-н, Ейск г, Широчанка п, Спутник снт, з/у 13
1.2.	Дополнительные сведения о местоположении земельного участка	—
2.	Площадь земельного участка ± величина погрешности определения (вычисления) площади (Р ± ΔР), м²	562 ± 8,00
3.	Формула, примененная для вычисления предельной погрешности определения площади земельного участка, с подставленными значениями и итоговые (вычисленные) значения	3,5*0,1*√(562) = 8
4.	Площадь земельного участка согласно сведениям Единого государственного реестра недвижимости (Ркад), м²	504,00
5.	Оценка расхождения Р и Ркад (Р - Ркад), м²	58
6.	Предельный минимальный и максимальный размеры земельного участка (Рмин и Рмакс), м²	Рмин = 300 Рмакс = —

1	2	3
7.	Кадастровый или иной государственный учетный номер (инвентарный) здания, сооружения, объекта незавершенного строительства, расположенного на земельном участке	23:42:0710001:500
8.	Вид (виды) разрешенного использования	Для садоводства
8.1.	Дополнительные сведения об использовании земельного участка	—
9.	Сведения о земельных участках (землях общего пользования, территории общего пользования), посредством которых обеспечивается доступ	23:42:0710001:1036
10.	Иные сведения	Установление границ производилось на основании сведений, содержащихся на чертеже садово-огороднического товарищества «с/т «Спутник» с учетом фактической ситуации на местности. В результате уточнения описания местоположения границ ЗУ 23:42:0710001:293 произошло увеличение площади данного ЗУ в пределах минимального размера ЗУ, установленного ПЗЗ Ейского г/п Ейского р-на (в т.ч. на более 10 % от содержащейся в ЕГРН площади). Доступ к ЗУ обеспечивается посредством ЗУ с КН 23:42:0710001:1036, который является ЗУ общего назначения на территории ведения гражданами садоводства для собственных нужд.

4. Пояснения к сведениям об уточняемом земельном участке с кадастровым номером 23:42:0710001:293 :

1.	—

1. Сведения о характерных точках границ уточняемого земельного участка с кадастровым номером 23:42:0710001:290 :

Система координат МСК-23, зона 1 (23) Зона № 1

Обозначение характерных точек границ	Координаты, м				Метод определения координат	Формулы, примененные для расчета средней квадратической погрешности определения координат характерных точек границ (Mt), с подставленными в такие формулы значениями и итоговые (вычисленные) значения Mt, м	Описание закрепления точки
	содержатся в Едином государственном реестре недвижимости		определены в результате выполнения комплексных кадастровых работ				
	X	Y	X	Y			
1	2	3	4	5	6	7	8
916	658 501,42	1 328 010,21	658 501,42	1 328 010,21	Метод спутниковых геодезических измерений (определений)	0,10	—
н249У	—	—	658 495,31	1 328 038,93		√(0,1^2 + 0,1^2) = 0,10	
н247У	—	—	658 479,78	1 328 038,73			

1	2	3	4	5	6	7	8
91	658 495,36	1 328 038,90	—	—	Метод спутниковых геодезических измерений (определений)	0,10	—
92	658 479,85	1 328 038,76	—	—			
917	658 479,83	1 328 009,98	658 479,83	1 328 009,98			
916	658 501,42	1 328 010,21	658 501,42	1 328 010,21			

2. Сведения о частях границ уточняемого земельного участка с кадастровым номером 23:42:0710001:290 :

Обозначение части границ		Горизонтальное проложение (S), м	Описание прохождения части границ	Сведения о согласовании местоположения границ (согласовано/спорное)
от т.	до т.			
1	2	3	4	5
916	н249У	29,36	—	согласовано
н249У	н247У	15,53		
н247У	917	28,75		
917	916	21,59		

3. Сведения о характеристиках уточняемого земельного участка с кадастровым номером 23:42:0710001:290 :

№ п/п	Наименование характеристики	Значение характеристики
1	2	3
1.	Адрес земельного участка	—
1.1.	Сведения о местоположении земельного участка (при отсутствии адреса) в структурированном в соответствии с федеральной информационной адресной системой виде	Российская Федерация, Краснодарский край, Ейский р-н, Ейск г
1.2.	Дополнительные сведения о местоположении земельного участка	—
2.	Площадь земельного участка ± величина погрешности определения (вычисления) площади (Р ± ΔР), м²	534 ± 8,00
3.	Формула, примененная для вычисления предельной погрешности определения площади земельного участка, с подставленными значениями и итоговые (вычисленные) значения	3,5*0,1*√(534) = 8
4.	Площадь земельного участка согласно сведениям Единого государственного реестра недвижимости (Ркад), м²	534,00
5.	Оценка расхождения Р и Ркад (Р - Ркад), м²	0

1	2	3
6.	Предельный минимальный и максимальный размеры земельного участка (Рмин и Рмакс), м²	Рмин = 300 Рмакс = —
7.	Кадастровый или иной государственный учетный номер (инвентарный) здания, сооружения, объекта незавершенного строительства, расположенного на земельном участке	—
8.	Вид (виды) разрешенного использования	Земельные участки садоводческих товариществ
8.1.	Дополнительные сведения об использовании земельного участка	—
9.	Сведения о земельных участках (землях общего пользования, территории общего пользования), посредством которых обеспечивается доступ	23:42:0710001:1036
10.	Иные сведения	Установление границ производилось на основании сведений, содержащихся на чертеже садово-огороднического товарищества «с/т «Спутник» с учетом фактической ситуации на местности. В результате уточнения описания местоположения границ ЗУ 23:42:0710001:290, площадь данного ЗУ не изменилась по сравнению со сведениями о площади, содержащимися в ЕГРН. Доступ к ЗУ обеспечивается посредством ЗУ с КН 23:42:0710001:1036, который является ЗУ общего назначения на территории ведения гражданами садоводства для собственных нужд.

4. Пояснения к сведениям об уточняемом земельном участке с кадастровым номером 23:42:0710001:290 :

1.	—

1. Сведения о характерных точках границ уточняемого земельного участка с кадастровым номером 23:42:0710001:284 :

Система координат МСК-23, зона 1 (23) Зона № 1

Обозначение характерных точек границ	Координаты, м				Метод определения координат	Формулы, примененные для расчета средней квадратической погрешности определения координат характерных точек границ (Mt), с подставленными в такие формулы значениями и итоговые (вычисленные) значения Mt, м	Описание закрепления точки
	содержатся в Едином государственном реестре недвижимости		определены в результате выполнения комплексных кадастровых работ				
	X	Y	X	Y			
1	2	3	4	5	6	7	8
93	658 024,96	1 327 818,72	—	—	Метод спутниковых геодезических измерений (определений)	0,10	—
94	657 999,96	1 327 818,26	—	—			

1	2	3	4	5	6	7	8
95	658 000,17	1 327 796,39	—	—	Метод спутниковых геодезических измерений (определений)	0,10	—
96	658 025,16	1 327 796,67	—	—			
н355У	—	—	658 023,83	1 327 819,49		√(0,1^2 + 0,1^2) = 0,10	
н233У	—	—	657 998,95	1 327 819,06			
н230У	—	—	657 999,61	1 327 798,73			
н401У	—	—	658 024,47	1 327 799,07			
93	658 024,96	1 327 818,72	—	—		0,10	

2. Сведения о частях границ уточняемого земельного участка с кадастровым номером 23:42:0710001:284 :

Обозначение части границ		Горизонтальное проложение (S), м	Описание прохождения части границ	Сведения о согласовании местоположения границ (согласовано/спорное)
от т.	до т.			
1	2	3	4	5
н355У	н233У	24,88	—	согласовано
н233У	н230У	20,34		
н230У	н401У	24,86		
н401У	н355У	20,43		

3. Сведения о характеристиках уточняемого земельного участка с кадастровым номером 23:42:0710001:284 :

№ п/п	Наименование характеристики	Значение характеристики
1	2	3
1.	Адрес земельного участка	—
1.1.	Сведения о местоположении земельного участка (при отсутствии адреса) в структурированном в соответствии с федеральной информационной адресной системой виде	Российская Федерация, Краснодарский край, Ейский р-н, Ейск г, Широчанка п, Спутник снт, д 416
1.2.	Дополнительные сведения о местоположении земельного участка	—
2.	Площадь земельного участка ± величина погрешности определения (вычисления) площади (P ± ΔP), м²	507 ± 8,00

1	2	3
3.	Формула, примененная для вычисления предельной погрешности определения площади земельного участка, с подставленными значениями и итоговые (вычисленные) значения	3,5*0,1*√(507) = 8
4.	Площадь земельного участка согласно сведениям Единого государственного реестра недвижимости (Ркад), м²	549,00
5.	Оценка расхождения Р и Ркад (Р - Ркад), м²	42
6.	Предельный минимальный и максимальный размеры земельного участка (Рмин и Рмакс), м²	Рмин = 300 Рмакс = —
7.	Кадастровый или иной государственный учетный номер (инвентарный) здания, сооружения, объекта незавершенного строительства, расположенного на земельном участке	23:42:0710001:528
8.	Вид (виды) разрешенного использования	Земельные участки садоводческих товариществ
8.1.	Дополнительные сведения об использовании земельного участка	—
9.	Сведения о земельных участках (землях общего пользования, территории общего пользования), посредством которых обеспечивается доступ	23:42:0710001:1036
10.	Иные сведения	Установление границ производилось на основании сведений, содержащихся на чертеже садово-огороднического товарищества «с/т «Спутник» с учетом фактической ситуации на местности. В результате уточнения описания местоположения границ ЗУ 23:42:0710001:284 произошло уменьшение площади данного ЗУ в пределах минимального размера ЗУ, установленного ПЗЗ Ейского г/п Ейского р-на (в т.ч. менее 10 % от содержащейся в ЕГРН площади), что допускается в соответствии с п.2. ч.3 ст.42.8 Федерального закона от 24.07.2007 № 221-ФЗ. Доступ к ЗУ обеспечивается посредством ЗУ с КН 23:42:0710001:1036, который является ЗУ общего назначения на территории ведения гражданами садоводства для собственных нужд.
4. Пояснения к сведениям об уточняемом земельном участке с кадастровым номером		23:42:0710001:284 :
1.	—	

1. Сведения о характерных точках границ уточняемого земельного участка с кадастровым номером 23:42:0710001:270 :

Система координат МСК-23, зона 1 (23) Зона № 1

Обозначение характерных точек границ	Координаты, м				Метод определения координат	Формулы, примененные для расчета средней квадратической погрешности определения координат характерных точек границ (Mt), с подставленными в такие формулы значениями и итоговые (вычисленные) значения Mt, м	Описание закрепления точки
	содержатся в Едином государственном реестре недвижимости		определены в результате выполнения комплексных кадастровых работ				
	X	Y	X	Y			
1	2	3	4	5	6	7	8
97	657 992,72	1 328 005,54	—	—	Метод спутниковых геодезических измерений (определений)	0,10	Временный межевой знак
7	658 017,87	1 328 005,66	—	—			
99	658 017,79	1 328 025,66	—	—			
98	657 992,64	1 328 025,55	—	—			
н268У	—	—	657 992,23	1 328 004,66		√(0,1^2 + 0,1^2) = 0,10	—
н337У	—	—	658 017,24	1 328 005,17			
н403У	—	—	658 016,78	1 328 025,48			
н275У	—	—	657 991,75	1 328 025,58			
97	657 992,72	1 328 005,54	—	—		0,10	Временный межевой знак

2. Сведения о частях границ уточняемого земельного участка с кадастровым номером 23:42:0710001:270 :

Обозначение части границ		Горизонтальное проложение (S), м	Описание прохождения части границ	Сведения о согласовании местоположения границ (согласовано/спорное)
от т.	до т.			
1	2	3	4	5
н268У	н337У	25,02	—	согласовано
н337У	н403У	20,32		

1	2	3	4	5
н403У	н275У	25,03	—	согласовано
н275У	н268У	20,93		

3. Сведения о характеристиках уточняемого земельного участка с кадастровым номером 23:42:0710001:270 :

№ п/п	Наименование характеристики	Значение характеристики
1	2	3
1.	Адрес земельного участка	—
1.1.	Сведения о местоположении земельного участка (при отсутствии адреса) в структурированном в соответствии с федеральной информационной адресной системой виде	Российская Федерация, Краснодарский край, Ейский р-н, Ейск г, Широчанка п, Спутник снт, уч 282
1.2.	Дополнительные сведения о местоположении земельного участка	—
2.	Площадь земельного участка ± величина погрешности определения (вычисления) площади (Р ± ΔР), м²	516 ± 8,00
3.	Формула, примененная для вычисления предельной погрешности определения площади земельного участка, с подставленными значениями и итоговые (вычисленные) значения	3,5*0,1*√(516) = 8
4.	Площадь земельного участка согласно сведениям Единого государственного реестра недвижимости (Ркад), м²	503,00
5.	Оценка расхождения Р и Ркад (Р - Ркад), м²	13
6.	Предельный минимальный и максимальный размеры земельного участка (Рмин и Рмакс), м²	Рмин = 300 Рмакс = —
7.	Кадастровый или иной государственный учетный номер (инвентарный) здания, сооружения, объекта незавершенного строительства, расположенного на земельном участке	23:42:0710001:540
8.	Вид (виды) разрешенного использования	Для садоводства
8.1.	Дополнительные сведения об использовании земельного участка	—
9.	Сведения о земельных участках (землях общего пользования, территории общего пользования), посредством которых обеспечивается доступ	23:42:0710001:1036

1	2	3
10.	Иные сведения	Установление границ производилось на основании сведений, содержащихся на чертеже садово-огороднического товарищества «с/т «Спутник» с учетом фактической ситуации на местности. В результате уточнения описания местоположения границ ЗУ 23:42:0710001:270 произошло увеличение площади данного ЗУ в пределах минимального размера ЗУ, установленного ПЗЗ Ейского г/п Ейского р-на (в т.ч. не более 10 % от содержащейся в ЕГРН площади), что допускается в соответствии с п.2. ч.3 ст.42.8 Федерального закона от 24.07.2007 № 221-ФЗ. Доступ к ЗУ обеспечивается посредством ЗУ с КН 23:42:0710001:1036, который является ЗУ общего назначения на территории ведения гражданами садоводства для собственных нужд.

4. Пояснения к сведениям об уточняемом земельном участке с кадастровым номером 23:42:0710001:270 :

1.	—

1. Сведения о характерных точках границ уточняемого земельного участка с кадастровым номером 23:42:0710001:268 :

Система координат МСК-23, зона 1 (23) Зона № 1

Обозначение характерных точек границ	Координаты, м				Метод определения координат	Формулы, примененные для расчета средней квадратической погрешности определения координат характерных точек границ (Mt), с подставленными в такие формулы значениями и итоговые (вычисленные) значения Mt, м	Описание закрепления точки
	содержатся в Едином государственном реестре недвижимости		определены в результате выполнения комплексных кадастровых работ				
	X	Y	X	Y			
1	2	3	4	5	6	7	8
100	658 481,15	1 327 846,26	—	—	Метод спутниковых геодезических измерений (определений)	0,10	—
86	658 506,45	1 327 847,02	—	—			
87	658 505,97	1 327 866,87	—	—			
101	658 480,88	1 327 866,25	—	—			
н257У	—	—	658 506,23	1 327 848,73		√(0,1^2 + 0,1^2) = 0,10	
н324У	—	—	658 505,90	1 327 868,56			

1	2	3	4	5	6	7	8
н295У	—	—	658 480,10	1 327 868,93	Метод спутниковых геодезических измерений (определений)	√(0,1^2 + 0,1^2) = 0,10	—
н225У	—	—	658 481,10	1 327 847,21			
100	658 481,15	1 327 846,26	—	—		0,10	

2. Сведения о частях границ уточняемого земельного участка с кадастровым номером 23:42:0710001:268 :

Обозначение части границ		Горизонтальное проложение (S), м	Описание прохождения части границ	Сведения о согласовании местоположения границ (согласовано/спорное)
от т.	до т.			
1	2	3	4	5
н257У	н324У	19,83	—	согласовано
н324У	н295У	25,80		
н295У	н225У	21,74		
н225У	н257У	25,18		

3. Сведения о характеристиках уточняемого земельного участка с кадастровым номером 23:42:0710001:268 :

№ п/п	Наименование характеристики	Значение характеристики
1	2	3
1.	Адрес земельного участка	—
1.1.	Сведения о местоположении земельного участка (при отсутствии адреса) в структурированном в соответствии с федеральной информационной адресной системой виде	Российская Федерация, Краснодарский край, Ейский р-н, Ейск г, Широчанка п, Спутник снт, уч 11
1.2.	Дополнительные сведения о местоположении земельного участка	—
2.	Площадь земельного участка ± величина погрешности определения (вычисления) площади (Р ± ΔР), м²	529 ± 8,00
3.	Формула, примененная для вычисления предельной погрешности определения площади земельного участка, с подставленными значениями и итоговые (вычисленные) значения	3,5*0,1*√(529) = 8
4.	Площадь земельного участка согласно сведениям Единого государственного реестра недвижимости (Ркад), м²	502,00
5.	Оценка расхождения Р и Ркад (Р - Ркад), м²	27
6.	Предельный минимальный и максимальный размеры земельного участка (Рмин и Рмакс), м²	Рмин = 300 Рмакс = —

1	2	3
7.	Кадастровый или иной государственный учетный номер (инвентарный) здания, сооружения, объекта незавершенного строительства, расположенного на земельном участке	—
8.	Вид (виды) разрешенного использования	Для садоводства
8.1.	Дополнительные сведения об использовании земельного участка	—
9.	Сведения о земельных участках (землях общего пользования, территории общего пользования), посредством которых обеспечивается доступ	23:42:0710001:1036
10.	Иные сведения	Установление границ производилось на основании сведений, содержащихся на чертеже садово-огороднического товарищества «с/т «Спутник» с учетом фактической ситуации на местности. В результате уточнения описания местоположения границ ЗУ 23:42:0710001:268 произошло увеличение площади данного ЗУ в пределах минимального размера ЗУ, установленного ПЗЗ Ейского г/п Ейского р-на (в т.ч. не более 10 % от содержащейся в ЕГРН площади), что допускается в соответствии с п.2. ч.3 ст.42.8 Федерального закона от 24.07.2007 № 221-ФЗ. Доступ к ЗУ обеспечивается посредством ЗУ с КН 23:42:0710001:1036, который является ЗУ общего назначения на территории ведения гражданами садоводства для собственных нужд.

4. Пояснения к сведениям об уточняемом земельном участке с кадастровым номером 23:42:0710001:268 :

1.	—

1. Сведения о характерных точках границ уточняемого земельного участка с кадастровым номером 23:42:0710001:261 :

Система координат МСК-23, зона 1 (23) Зона № 1

Обозначение характерных точек границ	Координаты, м				Метод определения координат	Формулы, примененные для расчета средней квадратической погрешности определения координат характерных точек границ (Mt), с подставленными в такие формулы значениями и итоговые (вычисленные) значения Mt, м	Описание закрепления точки
	содержатся в Едином государственном реестре недвижимости		определены в результате выполнения комплексных кадастровых работ				
	X	Y	X	Y			
1	2	3	4	5	6	7	8
4	658 046,11	1 327 965,24	—	—	Метод спутниковых геодезических измерений (определений)	0,10	—
102	658 046,12	1 327 945,24	—	—			

1	2	3	4	5	6	7	8
103	658 071,28	1 327 945,12	658 071,28	1 327 945,12	Метод спутниковых геодезических измерений (определений)	0,10	—
1	658 071,12	1 327 965,12	658 071,12	1 327 965,12			
н254У	—	—	658 046,12	1 327 965,24		√(0,1^2 + 0,1^2) = 0,10	
н301У	—	—	658 046,14	1 327 945,24			
4	658 046,11	1 327 965,24	—	—		0,10	

2. Сведения о частях границ уточняемого земельного участка с кадастровым номером 23:42:0710001:261 :

Обозначение части границ		Горизонтальное проложение (S), м	Описание прохождения части границ	Сведения о согласовании местоположения границ (согласовано/спорное)
от т.	до т.			
1	2	3	4	5
103	1	20,00	—	согласовано
1	н254У	25,00		
н254У	н301У	20,00		
н301У	103	25,14		

3. Сведения о характеристиках уточняемого земельного участка с кадастровым номером 23:42:0710001:261 :

№ п/п	Наименование характеристики	Значение характеристики
1	2	3
1.	Адрес земельного участка	—
1.1.	Сведения о местоположении земельного участка (при отсутствии адреса) в структурированном в соответствии с федеральной информационной адресной системой виде	Российская Федерация, Краснодарский край, Ейский р-н, Широчанский с/о, с/т "Спутник" тер, д 258
1.2.	Дополнительные сведения о местоположении земельного участка	—
2.	Площадь земельного участка ± величина погрешности определения (вычисления) площади (Р ± ΔР), м²	501 ± 8,00
3.	Формула, примененная для вычисления предельной погрешности определения площади земельного участка, с подставленными значениями и итоговые (вычисленные) значения	3,5*0,1*√(501) = 8
4.	Площадь земельного участка согласно сведениям Единого государственного реестра недвижимости (Ркад), м²	502,00

1	2	3
5.	Оценка расхождения Р и Ркад (Р - Ркад), м²	1
6.	Предельный минимальный и максимальный размеры земельного участка (Рмин и Рмакс), м²	Рмин = 300 Рмакс = —
7.	Кадастровый или иной государственный учетный номер (инвентарный) здания, сооружения, объекта незавершенного строительства, расположенного на земельном участке	—
8.	Вид (виды) разрешенного использования	Для садоводства
8.1.	Дополнительные сведения об использовании земельного участка	—
9.	Сведения о земельных участках (землях общего пользования, территории общего пользования), посредством которых обеспечивается доступ	23:42:0710001:1036
10.	Иные сведения	Установление границ производилось на основании сведений, содержащихся на чертеже садово-огороднического товарищества «с/т «Спутник» с учетом фактической ситуации на местности. В результате уточнения описания местоположения границ ЗУ 23:42:0710001:261 произошло уменьшение площади данного ЗУ в пределах минимального размера ЗУ, установленного ПЗЗ Ейского г/п Ейского р-на (в т.ч. менее 10 % от содержащейся в ЕГРН площади), что допускается в соответствии с п.2. ч.3 ст.42.8 Федерального закона от 24.07.2007 № 221-ФЗ. Доступ к ЗУ обеспечивается посредством ЗУ с КН 23:42:0710001:1036, который является ЗУ общего назначения на территории ведения гражданами садоводства для собственных нужд.

4. Пояснения к сведениям об уточняемом земельном участке с кадастровым номером 23:42:0710001:261 :

1.	—

1. Сведения о характерных точках границ уточняемого земельного участка с кадастровым номером 23:42:0710001:247 :

Система координат МСК-23, зона 1 (23) Зона № 1

Обозначение характерных точек границ	Координаты, м				Метод определения координат	Формулы, примененные для расчета средней квадратической погрешности определения координат характерных точек границ (Mt), с подставленными в такие формулы значениями и итоговые (вычисленные) значения Mt, м	Описание закрепления точки
	содержатся в Едином государственном реестре недвижимости		определены в результате выполнения комплексных кадастровых работ				
	X	Y	X	Y			
1	2	3	4	5	6	7	8
104	658 527,69	1 327 874,24	658 527,69	1 327 874,24	Метод спутниковых геодезических измерений (определений)	0,10	—

1	2	3	4	5	6	7	8
н258У	—	—	658 520,72	1 327 910,11	Метод спутниковых геодезических измерений (определений)	√(0,1^2 + 0,1^2) = 0,10	—
н362У	—	—	658 504,94	1 327 909,82			
н388У	—	—	658 505,38	1 327 889,29			
н339У	—	—	658 505,71	1 327 874,63			
105	658 521,26	1 327 906,98	—	—		0,10	Закрепление отсутствует
106	658 504,97	1 327 907,22	—	—			
83	658 505,85	1 327 871,40	—	—			—
84	658 528,14	1 327 871,95	—	—			
104	658 527,69	1 327 874,24	658 527,69	1 327 874,24			

2. Сведения о частях границ уточняемого земельного участка с кадастровым номером 23:42:0710001:247 :

Обозначение части границ		Горизонтальное проложение (S), м	Описание прохождения части границ	Сведения о согласовании местоположения границ (согласовано/спорное)
от т.	до т.			
1	2	3	4	5
104	н258У	36,54	—	согласовано
н258У	н362У	15,78		
н362У	н388У	20,53		
н388У	н339У	14,66		
н339У	104	21,98		

3. Сведения о характеристиках уточняемого земельного участка с кадастровым номером 23:42:0710001:247 :

№ п/п	Наименование характеристики	Значение характеристики
1	2	3

1	2	3
1.	Адрес земельного участка	—
1.1.	Сведения о местоположении земельного участка (при отсутствии адреса) в структурированном в соответствии с федеральной информационной адресной системой виде	Российская Федерация, Краснодарский край, Ейский р-н, Ейск г, Широчанка п, Спутник снт, уч 15
1.2.	Дополнительные сведения о местоположении земельного участка	—
2.	Площадь земельного участка ± величина погрешности определения (вычисления) площади (Р ± ΔР), м²	671 ± 9,00
3.	Формула, примененная для вычисления предельной погрешности определения площади земельного участка, с подставленными значениями и итоговые (вычисленные) значения	3,5*0,1*√(671) = 9
4.	Площадь земельного участка согласно сведениям Единого государственного реестра недвижимости (Ркад), м²	684,00
5.	Оценка расхождения Р и Ркад (Р - Ркад), м²	13
6.	Предельный минимальный и максимальный размеры земельного участка (Рмин и Рмакс), м²	Рмин = 300 Рмакс = —
7.	Кадастровый или иной государственный учетный номер (инвентарный) здания, сооружения, объекта незавершенного строительства, расположенного на земельном участке	—
8.	Вид (виды) разрешенного использования	Земельные участки садоводческих товариществ
8.1.	Дополнительные сведения об использовании земельного участка	—
9.	Сведения о земельных участках (землях общего пользования, территории общего пользования), посредством которых обеспечивается доступ	23:42:0710001:1036
10.	Иные сведения	Установление границ производилось на основании сведений, содержащихся на чертеже садово-огороднического товарищества «с/т «Спутник» с учетом фактической ситуации на местности. В результате уточнения описания местоположения границ ЗУ 23:42:0710001:247 произошло уменьшение площади данного ЗУ в пределах минимального размера ЗУ, установленного ПЗЗ Ейского г/п Ейского р-на (в т.ч. менее 10 % от содержащейся в ЕГРН площади), что допускается в соответствии с п.2. ч.3 ст.42.8 Федерального закона от 24.07.2007 № 221-ФЗ. Доступ к ЗУ обеспечивается посредством ЗУ с КН 23:42:0710001:1036, который является ЗУ общего назначения на территории ведения гражданами садоводства для собственных нужд.
4. Пояснения к сведениям об уточняемом земельном участке с кадастровым номером		23:42:0710001:247 :
1.	—	

1. Сведения о характерных точках границ уточняемого земельного участка с кадастровым номером 23:42:0710001:240 :

Система координат МСК-23, зона 1 (23) Зона № 1

Обозначение характерных точек границ	Координаты, м				Метод определения координат	Формулы, примененные для расчета средней квадратической погрешности определения координат характерных точек границ (Mt), с подставленными в такие формулы значениями и итоговые (вычисленные) значения Mt, м	Описание закрепления точки
	содержатся в Едином государственном реестре недвижимости		определены в результате выполнения комплексных кадастровых работ				
	X	Y	X	Y			
1	2	3	4	5	6	7	8
107	658 288,24	1 327 907,13	658 288,24	1 327 907,13	Метод спутниковых геодезических измерений (определений)	0,10	—
108	658 312,94	1 327 907,34	658 312,94	1 327 907,34			
915	658 312,79	1 327 927,34	658 312,79	1 327 927,34			
914	658 287,89	1 327 927,43	658 287,89	1 327 927,43			
63	—	—	658 288,24	1 327 907,34			
64	658 288,15	1 327 917,03	—	—			
107	658 288,24	1 327 907,13	658 288,24	1 327 907,13			

2. Сведения о частях границ уточняемого земельного участка с кадастровым номером 23:42:0710001:240 :

Обозначение части границ		Горизонтальное проложение (S), м	Описание прохождения части границ	Сведения о согласовании местоположения границ (согласовано/спорное)
от т.	до т.			
1	2	3	4	5
107	108	24,70	—	согласовано
108	915	20,00		
915	914	24,90		
914	63	20,09		
63	107	0,21		

3. Сведения о характеристиках уточняемого земельного участка с кадастровым номером		23:42:0710001:240 :
№ п/п	Наименование характеристики	Значение характеристики
1	2	3
1.	Адрес земельного участка	Российская Федерация, Краснодарский край, Ейский муниципальный район, Ейское городское поселение, поселок Широчанка, Спутник садовое товарищество, земельный участок 113
1.1.	Сведения о местоположении земельного участка (при отсутствии адреса) в структурированном в соответствии с федеральной информационной адресной системой виде	—
1.2.	Дополнительные сведения о местоположении земельного участка	—
2.	Площадь земельного участка ± величина погрешности определения (вычисления) площади (Р ± ΔР), м²	500 ± 8,00
3.	Формула, примененная для вычисления предельной погрешности определения площади земельного участка, с подставленными значениями и итоговые (вычисленные) значения	3,5*0,1*√(500) = 8
4.	Площадь земельного участка согласно сведениям Единого государственного реестра недвижимости (Ркад), м²	499,00
5.	Оценка расхождения Р и Ркад (Р - Ркад), м²	1
6.	Предельный минимальный и максимальный размеры земельного участка (Рмин и Рмакс), м²	Рмин = 300 Рмакс = —
7.	Кадастровый или иной государственный учетный номер (инвентарный) здания, сооружения, объекта незавершенного строительства, расположенного на земельном участке	23:42:0710001:1000
8.	Вид (виды) разрешенного использования	Для садоводства
8.1.	Дополнительные сведения об использовании земельного участка	—
9.	Сведения о земельных участках (землях общего пользования, территории общего пользования), посредством которых обеспечивается доступ	23:42:0710001:1036

1	2	3
10.	Иные сведения	Установление границ производилось на основании сведений, содержащихся на чертеже садово-огороднического товарищества «с/т «Спутник» с учетом фактической ситуации на местности. В результате уточнения описания местоположения границ ЗУ 23:42:0710001:240 произошло увеличение площади данного ЗУ в пределах минимального размера ЗУ, установленного ПЗЗ Ейского г/п Ейского р-на (в т.ч. не более 10 % от содержащейся в ЕГРН площади), что допускается в соответствии с п.2. ч.3 ст.42.8 Федерального закона от 24.07.2007 № 221-ФЗ. Доступ к ЗУ обеспечивается посредством ЗУ с КН 23:42:0710001:1036, который является ЗУ общего назначения на территории ведения гражданами садоводства для собственных нужд.

4. Пояснения к сведениям об уточняемом земельном участке с кадастровым номером 23:42:0710001:240 :

1.	—

1. Сведения о характерных точках границ уточняемого земельного участка с кадастровым номером 23:42:0710001:237 :

Система координат МСК-23, зона 1 (23) Зона № 1

Обозначение характерных точек границ	Координаты, м				Метод определения координат	Формулы, примененные для расчета средней квадратической погрешности определения координат характерных точек границ (Mt), с подставленными в такие формулы значениями и итоговые (вычисленные) значения Mt, м	Описание закрепления точки
	содержатся в Едином государственном реестре недвижимости		определены в результате выполнения комплексных кадастровых работ				
	X	Y	X	Y			
1	2	3	4	5	6	7	8
109	658 179,85	1 327 946,22	—	—	Метод спутниковых геодезических измерений (определений)	0,10	—
110	658 204,95	1 327 946,67	—	—			Закрепление отсутствует
111	658 204,95	1 327 966,17	—	—			—
112	658 179,93	1 327 966,05	—	—			
113	658 179,52	1 327 966,05	—	—			
н350У	—	—	658 179,85	1 327 946,36		√(0,1^2 + 0,1^2) = 0,10	

1	2	3	4	5	6	7	8
н255У	—	—	658 204,93	1 327 946,49	Метод спутниковых геодезических измерений (определений)	√(0,1^2 + 0,1^2) = 0,10	—
н259У	—	—	658 205,00	1 327 966,54			
н419У	—	—	658 179,60	1 327 966,05			
109	658 179,85	1 327 946,22	—	—		0,10	

2. Сведения о частях границ уточняемого земельного участка с кадастровым номером 23:42:0710001:237 :

Обозначение части границ		Горизонтальное проложение (S), м	Описание прохождения части границ	Сведения о согласовании местоположения границ (согласовано/спорное)
от т.	до т.			
1	2	3	4	5
н350У	н255У	25,08	—	согласовано
н255У	н259У	20,05		
н259У	н419У	25,40		
н419У	н350У	19,69		

3. Сведения о характеристиках уточняемого земельного участка с кадастровым номером 23:42:0710001:237 :

№ п/п	Наименование характеристики	Значение характеристики
1	2	3
1.	Адрес земельного участка	—
1.1.	Сведения о местоположении земельного участка (при отсутствии адреса) в структурированном в соответствии с федеральной информационной адресной системой виде	Российская Федерация, Краснодарский край, Ейский р-н, Ейск г, Широчанка п, Спутник снт, д 169
1.2.	Дополнительные сведения о местоположении земельного участка	—
2.	Площадь земельного участка ± величина погрешности определения (вычисления) площади (Р ± ΔР), м²	502 ± 8,00
3.	Формула, примененная для вычисления предельной погрешности определения площади земельного участка, с подставленными значениями и итоговые (вычисленные) значения	3,5*0,1*√(502) = 8
4.	Площадь земельного участка согласно сведениям Единого государственного реестра недвижимости (Ркад), м²	497,00
5.	Оценка расхождения Р и Ркад (Р - Ркад), м²	5

1	2	3
6.	Предельный минимальный и максимальный размеры земельного участка (Рмин и Рмакс), м²	Рмин = 300 Рмакс = —
7.	Кадастровый или иной государственный учетный номер (инвентарный) здания, сооружения, объекта незавершенного строительства, расположенного на земельном участке	23:42:0710001:585
8.	Вид (виды) разрешенного использования	Земельные участки садоводческих товариществ
8.1.	Дополнительные сведения об использовании земельного участка	—
9.	Сведения о земельных участках (землях общего пользования, территории общего пользования), посредством которых обеспечивается доступ	23:42:0710001:1036
10.	Иные сведения	Установление границ производилось на основании сведений, содержащихся на чертеже садово-огороднического товарищества «с/т «Спутник» с учетом фактической ситуации на местности. В результате уточнения описания местоположения границ ЗУ 23:42:0710001:237 произошло увеличение площади данного ЗУ в пределах минимального размера ЗУ, установленного ПЗЗ Ейского г/п Ейского р-на (в т.ч. не более 10 % от содержащейся в ЕГРН площади), что допускается в соответствии с п.2. ч.3 ст.42.8 Федерального закона от 24.07.2007 № 221-ФЗ. Доступ к ЗУ обеспечивается посредством ЗУ с КН 23:42:0710001:1036, который является ЗУ общего назначения на территории ведения гражданами садоводства для собственных нужд.

4. Пояснения к сведениям об уточняемом земельном участке с кадастровым номером 23:42:0710001:237 :

1.	—

1. Сведения о характерных точках границ уточняемого земельного участка с кадастровым номером 23:42:0710001:231 :

Система координат МСК-23, зона 1 (23) Зона № 1

Обозначение характерных точек границ	Координаты, м				Метод определения координат	Формулы, примененные для расчета средней квадратической погрешности определения координат характерных точек границ (Mt), с подставленными в такие формулы значениями и итоговые (вычисленные) значения Mt, м	Описание закрепления точки
	содержатся в Едином государственном реестре недвижимости		определены в результате выполнения комплексных кадастровых работ				
	X	Y	X	Y			
1	2	3	4	5	6	7	8
3	658 046,58	1 327 985,15	—	—	Метод спутниковых геодезических измерений (определений)	0,10	Временный межевой знак

1	2	3	4	5	6	7	8
2	658 071,60	1 327 985,28	—	—	Метод спутниковых геодезических измерений (определений)	0,10	Временный межевой знак
114	658 071,49	1 328 005,28	—	—			
115	658 046,48	1 328 005,15	658 046,48	1 328 005,15			
н244У	—	—	658 046,24	1 327 985,15		√(0,1^2 + 0,1^2) = 0,10	—
н352У	—	—	658 071,09	1 327 985,27			
785	—	—	658 070,79	1 328 005,41		0,10	
3	658 046,58	1 327 985,15	—	—			Временный межевой знак

2. Сведения о частях границ уточняемого земельного участка с кадастровым номером 23:42:0710001:231 :

Обозначение части границ		Горизонтальное проложение (S), м	Описание прохождения части границ	Сведения о согласовании местоположения границ (согласовано/спорное)
от т.	до т.			
1	2	3	4	5
115	н244У	20,00	—	согласовано
н244У	н352У	24,85		
н352У	785	20,14		
785	115	24,31		

3. Сведения о характеристиках уточняемого земельного участка с кадастровым номером 23:42:0710001:231 :

№ п/п	Наименование характеристики	Значение характеристики
1	2	3
1.	Адрес земельного участка	—
1.1.	Сведения о местоположении земельного участка (при отсутствии адреса) в структурированном в соответствии с федеральной информационной адресной системой виде	Российская Федерация, Краснодарский край, Ейский р-н, Ейск г, Широчанка п, Спутник снт, уч 254
1.2.	Дополнительные сведения о местоположении земельного участка	—
2.	Площадь земельного участка ± величина погрешности определения (вычисления) площади (P ± ΔP), м²	493 ± 8,00

1	2	3
3.	Формула, примененная для вычисления предельной погрешности определения площади земельного участка, с подставленными значениями и итоговые (вычисленные) значения	3,5*0,1*√(493) = 8
4.	Площадь земельного участка согласно сведениям Единого государственного реестра недвижимости (Ркад), м²	500,00
5.	Оценка расхождения Р и Ркад (Р - Ркад), м²	7
6.	Предельный минимальный и максимальный размеры земельного участка (Рмин и Рмакс), м²	Рмин = 300 Рмакс = —
7.	Кадастровый или иной государственный учетный номер (инвентарный) здания, сооружения, объекта незавершенного строительства, расположенного на земельном участке	23:42:0710001:635
8.	Вид (виды) разрешенного использования	для садоводства
8.1.	Дополнительные сведения об использовании земельного участка	—
9.	Сведения о земельных участках (землях общего пользования, территории общего пользования), посредством которых обеспечивается доступ	23:42:0710001:1036
10.	Иные сведения	Установление границ производилось на основании сведений, содержащихся на чертеже садово-огороднического товарищества «с/т «Спутник» с учетом фактической ситуации на местности. В результате уточнения описания местоположения границ ЗУ 23:42:0710001:231 произошло уменьшение площади данного ЗУ в пределах минимального размера ЗУ, установленного ПЗЗ Ейского г/п Ейского р-на (в т.ч. менее 10 % от содержащейся в ЕГРН площади), что допускается в соответствии с п.2. ч.3 ст.42.8 Федерального закона от 24.07.2007 № 221-ФЗ. Доступ к ЗУ обеспечивается посредством ЗУ с КН 23:42:0710001:1036, который является ЗУ общего назначения на территории ведения гражданами садоводства для собственных нужд.
4. Пояснения к сведениям об уточняемом земельном участке с кадастровым номером		23:42:0710001:231 :
1.	—	

1. Сведения о характерных точках границ уточняемого земельного участка с кадастровым номером 23:42:0710001:226 :

Система координат МСК-23, зона 1 (23) Зона № 1

Обозначение характерных точек границ	Координаты, м				Метод определения координат	Формулы, примененные для расчета средней квадратической погрешности определения координат характерных точек границ (Mt), с подставленными в такие формулы значениями и итоговые (вычисленные) значения Mt, м	Описание закрепления точки
	содержатся в Едином государственном реестре недвижимости		определены в результате выполнения комплексных кадастровых работ				
	X	Y	X	Y			
1	2	3	4	5	6	7	8
116	658 420,65	1 328 027,99	—	—	Метод спутниковых геодезических измерений (определений)	0,10	—
117	658 420,48	1 328 048,15	658 420,48	1 328 048,15			
942	658 395,39	1 328 048,37	658 395,39	1 328 048,37			
941	658 395,59	1 328 028,37	658 395,59	1 328 028,37			
н229У	—	—	658 420,67	1 328 028,36		√(0,1^2 + 0,1^2) = 0,10	
116	658 420,65	1 328 027,99	—	—		0,10	

2. Сведения о частях границ уточняемого земельного участка с кадастровым номером 23:42:0710001:226 :

Обозначение части границ		Горизонтальное проложение (S), м	Описание прохождения части границ	Сведения о согласовании местоположения границ (согласовано/спорное)
от т.	до т.			
1	2	3	4	5
117	942	25,09	—	согласовано
942	941	20,00		
941	н229У	25,08		
н229У	117	19,79		

3. Сведения о характеристиках уточняемого земельного участка с кадастровым номером 23:42:0710001:226 :

№ п/п	Наименование характеристики	Значение характеристики
1	2	3

1	2	3
1.	Адрес земельного участка	—
1.1.	Сведения о местоположении земельного участка (при отсутствии адреса) в структурированном в соответствии с федеральной информационной адресной системой виде	Российская Федерация, Краснодарский край, Ейский р-н, Ейск г, Широчанка п, Спутник снт, уч 41
1.2.	Дополнительные сведения о местоположении земельного участка	—
2.	Площадь земельного участка ± величина погрешности определения (вычисления) площади (Р ± ΔР), м²	499 ± 8,00
3.	Формула, примененная для вычисления предельной погрешности определения площади земельного участка, с подставленными значениями и итоговые (вычисленные) значения	3,5*0,1*√(499) = 8
4.	Площадь земельного участка согласно сведениям Единого государственного реестра недвижимости (Ркад), м²	503,00
5.	Оценка расхождения Р и Ркад (Р - Ркад), м²	4
6.	Предельный минимальный и максимальный размеры земельного участка (Рмин и Рмакс), м²	Рмин = 300 Рмакс = —
7.	Кадастровый или иной государственный учетный номер (инвентарный) здания, сооружения, объекта незавершенного строительства, расположенного на земельном участке	23:42:0710001:1020
8.	Вид (виды) разрешенного использования	Для садоводства
8.1.	Дополнительные сведения об использовании земельного участка	—
9.	Сведения о земельных участках (землях общего пользования, территории общего пользования), посредством которых обеспечивается доступ	23:42:0710001:1036
10.	Иные сведения	Установление границ производилось на основании сведений, содержащихся на чертеже садово-огороднического товарищества «с/т «Спутник» с учетом фактической ситуации на местности. В результате уточнения описания местоположения границ ЗУ 23:42:0710001:226 произошло уменьшение площади данного ЗУ в пределах минимального размера ЗУ, установленного ПЗЗ Ейского г/п Ейского р-на (в т.ч. менее 10 % от содержащейся в ЕГРН площади), что допускается в соответствии с п.2. ч.3 ст.42.8 Федерального закона от 24.07.2007 № 221-ФЗ. Доступ к ЗУ обеспечивается посредством ЗУ с КН 23:42:0710001:1036, который является ЗУ общего назначения на территории ведения гражданами садоводства для собственных нужд.
4. Пояснения к сведениям об уточняемом земельном участке с кадастровым номером		23:42:0710001:226 :
1.	—	

1. Сведения о характерных точках границ уточняемого земельного участка с кадастровым номером 23:42:0710001:218 :

Система координат МСК-23, зона 1 (23) Зона № 1

Обозначение характерных точек границ	Координаты, м				Метод определения координат	Формулы, примененные для расчета средней квадратической погрешности определения координат характерных точек границ (Mt), с подставленными в такие формулы значениями и итоговые (вычисленные) значения Mt, м	Описание закрепления точки
	содержатся в Едином государственном реестре недвижимости		определены в результате выполнения комплексных кадастровых работ				
	X	Y	X	Y			
1	2	3	4	5	6	7	8
118	658 173,61	1 327 798,90	—	—	Метод спутниковых геодезических измерений (определений)	0,10	Закрепление отсутствует
119	658 173,92	1 327 817,81	—	—			
120	658 149,92	1 327 819,72	—	—			
121	658 150,06	1 327 800,12	658 150,06	1 327 800,12			
н276У	—	—	658 173,92	1 327 798,66		√(0,1^2 + 0,1^2) = 0,10	—
н343У	—	—	658 174,01	1 327 818,10			
н364У	—	—	658 150,30	1 327 820,38			
118	658 173,61	1 327 798,90	—	—		0,10	Закрепление отсутствует

2. Сведения о частях границ уточняемого земельного участка с кадастровым номером 23:42:0710001:218 :

Обозначение части границ		Горизонтальное проложение (S), м	Описание прохождения части границ	Сведения о согласовании местоположения границ (согласовано/спорное)
от т.	до т.			
1	2	3	4	5
121	н276У	23,90	—	согласовано
н276У	н343У	19,44		
н343У	н364У	23,82		
н364У	121	20,26		

3. Сведения о характеристиках уточняемого земельного участка с кадастровым номером	23:42:0710001:218 :	
№ п/п	Наименование характеристики	Значение характеристики
1	2	3
1.	Адрес земельного участка	—
1.1.	Сведения о местоположении земельного участка (при отсутствии адреса) в структурированном в соответствии с федеральной информационной адресной системой виде	Российская Федерация, Краснодарский край, Ейский р-н, Ейск г, Широчанка п, Спутник снт, д 422
1.2.	Дополнительные сведения о местоположении земельного участка	—
2.	Площадь земельного участка ± величина погрешности определения (вычисления) площади (Р ± ΔР), м²	472 ± 8,00
3.	Формула, примененная для вычисления предельной погрешности определения площади земельного участка, с подставленными значениями и итоговые (вычисленные) значения	3,5*0,1*√(472) = 8
4.	Площадь земельного участка согласно сведениям Единого государственного реестра недвижимости (Ркад), м²	460,00
5.	Оценка расхождения Р и Ркад (Р - Ркад), м²	12
6.	Предельный минимальный и максимальный размеры земельного участка (Рмин и Рмакс), м²	Рмин = 300 Рмакс = —
7.	Кадастровый или иной государственный учетный номер (инвентарный) здания, сооружения, объекта незавершенного строительства, расположенного на земельном участке	—
8.	Вид (виды) разрешенного использования	Земельные участки садоводческих товариществ
8.1.	Дополнительные сведения об использовании земельного участка	—
9.	Сведения о земельных участках (землях общего пользования, территории общего пользования), посредством которых обеспечивается доступ	23:42:0710001:1036
10.	Иные сведения	Установление границ производилось на основании сведений, содержащихся на чертеже садово-огороднического товарищества «с/т «Спутник» с учетом фактической ситуации на местности. В результате уточнения описания местоположения границ ЗУ 23:42:0710001:218 произошло увеличение площади данного ЗУ в пределах минимального размера ЗУ, установленного ПЗЗ Ейского г/п Ейского р-на (в т.ч. не более 10 % от содержащейся в ЕГРН площади), что допускается в соответствии с п.2. ч.3 ст.42.8 Федерального закона от 24.07.2007 № 221-ФЗ. Доступ к ЗУ обеспечивается посредством ЗУ с КН 23:42:0710001:1036, который является ЗУ общего назначения на территории ведения гражданами садоводства для собственных нужд.

4. Пояснения к сведениям об уточняемом земельном участке с кадастровым номером 23:42:0710001:218 :

1.	—

1. Сведения о характерных точках границ уточняемого земельного участка с кадастровым номером 23:42:0710001:217 :

Система координат МСК-23, зона 1 (23) Зона № 1

Обозначение характерных точек границ	Координаты, м				Метод определения координат	Формулы, примененные для расчета средней квадратической погрешности определения координат характерных точек границ (Mt), с подставленными в такие формулы значениями и итоговые (вычисленные) значения Mt, м	Описание закрепления точки
	содержатся в Едином государственном реестре недвижимости		определены в результате выполнения комплексных кадастровых работ				
	X	Y	X	Y			
1	2	3	4	5	6	7	8
122	658 316,30	1 328 027,26	658 316,30	1 328 027,26	Метод спутниковых геодезических измерений (определений)	0,10	—
477	658 316,73	1 328 007,40	658 316,73	1 328 007,40			
476	658 341,83	1 328 007,70	658 341,83	1 328 007,70			
н286У	—	—	658 341,65	1 328 027,83		√(0,1^2 + 0,1^2) = 0,10	
123	658 341,00	1 328 027,87	—	—		0,10	
122	658 316,30	1 328 027,26	658 316,30	1 328 027,26			

2. Сведения о частях границ уточняемого земельного участка с кадастровым номером 23:42:0710001:217 :

Обозначение части границ		Горизонтальное проложение (S), м	Описание прохождения части границ	Сведения о согласовании местоположения границ (согласовано/спорное)
от т.	до т.			
1	2	3	4	5
122	477	19,86	—	согласовано
477	476	25,10		
476	н286У	20,13		
н286У	122	25,36		

3. Сведения о характеристиках уточняемого земельного участка с кадастровым номером	23:42:0710001:217 :	
№ п/п	Наименование характеристики	Значение характеристики
1	2	3
1.	Адрес земельного участка	—
1.1.	Сведения о местоположении земельного участка (при отсутствии адреса) в структурированном в соответствии с федеральной информационной адресной системой виде	Российская Федерация, Краснодарский край, Ейский р-н, Широчанский с/о, с/т "Спутник" тер, уч 102
1.2.	Дополнительные сведения о местоположении земельного участка	—
2.	Площадь земельного участка ± величина погрешности определения (вычисления) площади (Р ± ΔР), м²	505 ± 8,00
3.	Формула, примененная для вычисления предельной погрешности определения площади земельного участка, с подставленными значениями и итоговые (вычисленные) значения	3,5*0,1*√(505) = 8
4.	Площадь земельного участка согласно сведениям Единого государственного реестра недвижимости (Ркад), м²	499,00
5.	Оценка расхождения Р и Ркад (Р - Ркад), м²	6
6.	Предельный минимальный и максимальный размеры земельного участка (Рмин и Рмакс), м²	Рмин = 300 Рмакс = —
7.	Кадастровый или иной государственный учетный номер (инвентарный) здания, сооружения, объекта незавершенного строительства, расположенного на земельном участке	23:42:0710001:624
8.	Вид (виды) разрешенного использования	Земельные участки садоводческих товариществ
8.1.	Дополнительные сведения об использовании земельного участка	—
9.	Сведения о земельных участках (землях общего пользования, территории общего пользования), посредством которых обеспечивается доступ	23:42:0710001:1036
10.	Иные сведения	Установление границ производилось на основании сведений, содержащихся на чертеже садово-огороднического товарищества «с/т «Спутник» с учетом фактической ситуации на местности. В результате уточнения описания местоположения границ ЗУ 23:42:0710001:217 произошло увеличение площади данного ЗУ в пределах минимального размера ЗУ, установленного ПЗЗ Ейского г/п Ейского р-на (в т.ч. не более 10 % от содержащейся в ЕГРН площади), что допускается в соответствии с п.2. ч.3 ст.42.8 Федерального закона от 24.07.2007 № 221-ФЗ. Доступ к ЗУ обеспечивается посредством ЗУ с КН 23:42:0710001:1036, который является ЗУ общего назначения на территории ведения гражданами садоводства для собственных нужд.

4. Пояснения к сведениям об уточняемом земельном участке с кадастровым номером	23:42:0710001:217 :
1.	—

1. Сведения о характерных точках границ уточняемого земельного участка с кадастровым номером 23:42:0710001:211 :

Система координат МСК-23, зона 1 (23) Зона № 1

Обозначение характерных точек границ	Координаты, м				Метод определения координат	Формулы, примененные для расчета средней квадратической погрешности определения координат характерных точек границ (Mt), с подставленными в такие формулы значениями и итоговые (вычисленные) значения Mt, м	Описание закрепления точки
	содержатся в Едином государственном реестре недвижимости		определены в результате выполнения комплексных кадастровых работ				
	X	Y	X	Y			
1	2	3	4	5	6	7	8
124	658 480,48	1 327 907,08	—	—	Метод спутниковых геодезических измерений (определений)	0,10	Закрепление отсутствует
106	658 504,97	1 327 907,22	—	—			
105	658 521,26	1 327 906,98	—	—			
125	658 517,37	1 327 926,68	—	—			
126	658 480,37	1 327 926,48	—	—			
н246У	—	—	658 516,99	1 327 929,50		√(0,1^2 + 0,1^2) = 0,10	—
н434У	—	—	658 508,64	1 327 929,34			
н345У	—	—	658 481,81	1 327 928,84			
н227У	—	—	658 482,00	1 327 917,37			
н318У	—	—	658 479,87	1 327 909,19			
н362У	—	—	658 504,94	1 327 909,82			

1	2	3	4	5	6	7	8
н258У	—	—	658 520,72	1 327 910,11	Метод спутниковых геодезических измерений (определений)	√(0,1^2 + 0,1^2) = 0,10	—
124	658 480,48	1 327 907,08	—	—		0,10	Закрепление отсутствует

2. Сведения о частях границ уточняемого земельного участка с кадастровым номером 23:42:0710001:211 :

Обозначение части границ		Горизонтальное проложение (S), м	Описание прохождения части границ	Сведения о согласовании местоположения границ (согласовано/спорное)
от т.	до т.			
1	2	3	4	5
н246У	н434У	8,35	—	согласовано
н434У	н345У	26,83		
н345У	н227У	11,47		
н227У	н318У	8,45		
н318У	н362У	25,08		
н362У	н258У	15,78		
н258У	н246У	19,75		

3. Сведения о характеристиках уточняемого земельного участка с кадастровым номером 23:42:0710001:211 :

№ п/п	Наименование характеристики	Значение характеристики
1	2	3
1.	Адрес земельного участка	—
1.1.	Сведения о местоположении земельного участка (при отсутствии адреса) в структурированном в соответствии с федеральной информационной адресной системой виде	Российская Федерация, Краснодарский край, Ейский р-н, Ейск г, Широчанка п, Спутник снт, уч 8
1.2.	Дополнительные сведения о местоположении земельного участка	—
2.	Площадь земельного участка ± величина погрешности определения (вычисления) площади (Р ± ΔР), м²	728 ± 9,00
3.	Формула, примененная для вычисления предельной погрешности определения площади земельного участка, с подставленными значениями и итоговые (вычисленные) значения	3,5*0,1*√(728) = 9
4.	Площадь земельного участка согласно сведениям Единого государственного реестра недвижимости (Ркад), м²	756,00
5.	Оценка расхождения Р и Ркад (Р - Ркад), м²	28

1	2	3
6.	Предельный минимальный и максимальный размеры земельного участка (Рмин и Рмакс), м²	Рмин = 300 Рмакс = —
7.	Кадастровый или иной государственный учетный номер (инвентарный) здания, сооружения, объекта незавершенного строительства, расположенного на земельном участке	—
8.	Вид (виды) разрешенного использования	Земельные участки садоводческих товариществ
8.1.	Дополнительные сведения об использовании земельного участка	—
9.	Сведения о земельных участках (землях общего пользования, территории общего пользования), посредством которых обеспечивается доступ	23:42:0710001:1036
10.	Иные сведения	Установление границ производилось на основании сведений, содержащихся на чертеже садово-огороднического товарищества «с/т «Спутник» с учетом фактической ситуации на местности. В результате уточнения описания местоположения границ ЗУ 23:42:0710001:211 произошло уменьшение площади данного ЗУ в пределах минимального размера ЗУ, установленного ПЗЗ Ейского г/п Ейского р-на (в т.ч. менее 10 % от содержащейся в ЕГРН площади), что допускается в соответствии с п.2. ч.3 ст.42.8 Федерального закона от 24.07.2007 № 221-ФЗ. Доступ к ЗУ обеспечивается посредством ЗУ с КН 23:42:0710001:1036, который является ЗУ общего назначения на территории ведения гражданами садоводства для собственных нужд.

4. Пояснения к сведениям об уточняемом земельном участке с кадастровым номером 23:42:0710001:211 :

1.	—

1. Сведения о характерных точках границ уточняемого земельного участка с кадастровым номером 23:42:0710001:205 :

Система координат МСК-23, зона 1 (23) Зона № 1

Обозначение характерных точек границ	Координаты, м				Метод определения координат	Формулы, примененные для расчета средней квадратической погрешности определения координат характерных точек границ (Mt), с подставленными в такие формулы значениями и итоговые (вычисленные) значения Mt, м	Описание закрепления точки
	содержатся в Едином государственном реестре недвижимости		определены в результате выполнения комплексных кадастровых работ				
	X	Y	X	Y			
1	2	3	4	5	6	7	8
598	658 154,90	1 327 925,45	658 154,90	1 327 925,45	Метод спутниковых геодезических измерений (определений)	0,10	—

1	2	3	4	5	6	7	8
599	658 180,15	1 327 925,59	658 180,15	1 327 925,59	Метод спутниковых геодезических измерений (определений)	0,10	Закрепление отсутствует
н350У	—	—	658 179,85	1 327 946,36		√(0,1^2 + 0,1^2) = 0,10	—
127	658 180,04	1 327 945,59	—	—		0,10	Закрепление отсутствует
128	658 154,79	1 327 945,45	658 154,79	1 327 945,45			—
598	658 154,90	1 327 925,45	658 154,90	1 327 925,45			

2. Сведения о частях границ уточняемого земельного участка с кадастровым номером 23:42:0710001:205 :

Обозначение части границ		Горизонтальное проложение (S), м	Описание прохождения части границ	Сведения о согласовании местоположения границ (согласовано/спорное)
от т.	до т.			
1	2	3	4	5
598	599	25,25	—	согласовано
599	н350У	20,77		
н350У	128	25,08		
128	598	20,00		

3. Сведения о характеристиках уточняемого земельного участка с кадастровым номером 23:42:0710001:205 :

№ п/п	Наименование характеристики	Значение характеристики
1	2	3
1.	Адрес земельного участка	—
1.1.	Сведения о местоположении земельного участка (при отсутствии адреса) в структурированном в соответствии с федеральной информационной адресной системой виде	Российская Федерация, Краснодарский край, Ейский р-н, Ейск г, Широчанка п, Спутник снт, уч 200
1.2.	Дополнительные сведения о местоположении земельного участка	—
2.	Площадь земельного участка ± величина погрешности определения (вычисления) площади (Р ± ΔР), м²	513 ± 8,00
3.	Формула, примененная для вычисления предельной погрешности определения площади земельного участка, с подставленными значениями и итоговые (вычисленные) значения	3,5*0,1*√(513) = 8
4.	Площадь земельного участка согласно сведениям Единого государственного реестра недвижимости (Ркад), м²	505,00

1	2	3
5.	Оценка расхождения Р и Ркад (Р - Ркад), м²	8
6.	Предельный минимальный и максимальный размеры земельного участка (Рмин и Рмакс), м²	Рмин = 300 Рмакс = —
7.	Кадастровый или иной государственный учетный номер (инвентарный) здания, сооружения, объекта незавершенного строительства, расположенного на земельном участке	23:42:0710001:532
8.	Вид (виды) разрешенного использования	Для садоводства
8.1.	Дополнительные сведения об использовании земельного участка	—
9.	Сведения о земельных участках (землях общего пользования, территории общего пользования), посредством которых обеспечивается доступ	23:42:0710001:1036
10.	Иные сведения	Установление границ производилось на основании сведений, содержащихся на чертеже садово-огороднического товарищества «с/т «Спутник» с учетом фактической ситуации на местности. В результате уточнения описания местоположения границ ЗУ 23:42:0710001:205 произошло увеличение площади данного ЗУ в пределах минимального размера ЗУ, установленного ПЗЗ Ейского г/п Ейского р-на (в т.ч. не более 10 % от содержащейся в ЕГРН площади), что допускается в соответствии с п.2. ч.3 ст.42.8 Федерального закона от 24.07.2007 № 221-ФЗ. Доступ к ЗУ обеспечивается посредством ЗУ с КН 23:42:0710001:1036, который является ЗУ общего назначения на территории ведения гражданами садоводства для собственных нужд.

4. Пояснения к сведениям об уточняемом земельном участке с кадастровым номером 23:42:0710001:205 :

1.	—

1. Сведения о характерных точках границ уточняемого земельного участка с кадастровым номером 23:42:0710001:202 :

Система координат МСК-23, зона 1 (23) Зона № 1

Обозначение характерных точек границ	Координаты, м				Метод определения координат	Формулы, примененные для расчета средней квадратической погрешности определения координат характерных точек границ (Mt), с подставленными в такие формулы значениями и итоговые (вычисленные) значения Mt, м	Описание закрепления точки
	содержатся в Едином государственном реестре недвижимости		определены в результате выполнения комплексных кадастровых работ				
	X	Y	X	Y			
1	2	3	4	5	6	7	8
766	658 258,40	1 328 026,56	658 258,40	1 328 026,56	Метод спутниковых геодезических измерений (определений)	0,10	Временный межевой знак

1	2	3	4	5	6	7	8
642	658 258,26	1 328 046,57	658 258,26	1 328 046,57	Метод спутниковых геодезических измерений (определений)	0,10	Временный межевой знак
646	658 233,26	1 328 046,39	658 233,26	1 328 046,39			
841	—	—	658 233,26	1 328 046,11			—
767	658 233,40	1 328 026,38	658 233,40	1 328 026,38			Временный межевой знак
766	658 258,40	1 328 026,56	658 258,40	1 328 026,56			

2. Сведения о частях границ уточняемого земельного участка с кадастровым номером 23:42:0710001:202 :

Обозначение части границ		Горизонтальное проложение (S), м	Описание прохождения части границ	Сведения о согласовании местоположения границ (согласовано/спорное)
от т.	до т.			
1	2	3	4	5
766	642	20,01	—	согласовано
642	646	25,00		
646	841	0,28		
841	767	19,73		
767	766	25,00		

3. Сведения о характеристиках уточняемого земельного участка с кадастровым номером 23:42:0710001:202 :

№ п/п	Наименование характеристики	Значение характеристики
1	2	3
1.	Адрес земельного участка	—
1.1.	Сведения о местоположении земельного участка (при отсутствии адреса) в структурированном в соответствии с федеральной информационной адресной системой виде	Российская Федерация, Краснодарский край, Ейский р-н, Ейск г
1.2.	Дополнительные сведения о местоположении земельного участка	—
2.	Площадь земельного участка ± величина погрешности определения (вычисления) площади (Р ± ΔР), м²	500 ± 8,00
3.	Формула, примененная для вычисления предельной погрешности определения площади земельного участка, с подставленными значениями и итоговые (вычисленные) значения	$3,5*0,1*\sqrt{(500)} = 8$

1	2	3
4.	Площадь земельного участка согласно сведениям Единого государственного реестра недвижимости (Ркад), м²	500,00
5.	Оценка расхождения Р и Ркад (Р - Ркад), м²	0
6.	Предельный минимальный и максимальный размеры земельного участка (Рмин и Рмакс), м²	Рмин = 300 Рмакс = —
7.	Кадастровый или иной государственный учетный номер (инвентарный) здания, сооружения, объекта незавершенного строительства, расположенного на земельном участке	23:42:0710001:534
8.	Вид (виды) разрешенного использования	Земельные участки садоводческих товариществ
8.1.	Дополнительные сведения об использовании земельного участка	—
9.	Сведения о земельных участках (землях общего пользования, территории общего пользования), посредством которых обеспечивается доступ	23:42:0710001:1036
10.	Иные сведения	Установление границ производилось на основании сведений, содержащихся на чертеже садово-огороднического товарищества «с/т «Спутник» с учетом фактической ситуации на местности. В результате уточнения описания местоположения границ ЗУ 23:42:0710001:202, площадь данного ЗУ не изменилась по сравнению со сведениями о площади, содержащимися в ЕГРН. Доступ к ЗУ обеспечивается посредством ЗУ с КН 23:42:0710001:1036, который является ЗУ общего назначения на территории ведения гражданами садоводства для собственных нужд.

4. Пояснения к сведениям об уточняемом земельном участке с кадастровым номером 23:42:0710001:202 :

1.	—

1. Сведения о характерных точках границ уточняемого земельного участка с кадастровым номером 23:42:0710001:197 :

Система координат МСК-23, зона 1 (23) Зона № 1

Обозначение характерных точек границ	Координаты, м				Метод определения координат	Формулы, примененные для расчета средней квадратической погрешности определения координат характерных точек границ (Mt), с подставленными в такие формулы значениями и итоговые (вычисленные) значения Mt, м	Описание закрепления точки
	содержатся в Едином государственном реестре недвижимости		определены в результате выполнения комплексных кадастровых работ				
	X	Y	X	Y			
1	2	3	4	5	6	7	8

1	2	3	4	5	6	7	8
81	658 450,11	1 327 948,33	—	—	Метод спутниковых геодезических измерений (определений)	0,10	Угол забора (изгороди, ограды)
80	658 425,12	1 327 948,11	658 425,12	1 327 948,11			
н329У	—	—	658 425,43	1 327 928,45		√(0,1^2 + 0,1^2) = 0,10	—
703	—	—	658 450,43	1 327 928,64		0,10	Угол забора (изгороди, ограды)
140	—	—	658 450,53	1 327 948,32			—
129	658 425,30	1 327 928,70	—	—			
130	658 450,29	1 327 928,93	—	—			
81	658 450,11	1 327 948,33	—	—			Угол забора (изгороди, ограды)

2. Сведения о частях границ уточняемого земельного участка с кадастровым номером 23:42:0710001:197 :

Обозначение части границ		Горизонтальное проложение (S), м	Описание прохождения части границ	Сведения о согласовании местоположения границ (согласовано/спорное)
от т.	до т.			
1	2	3	4	5
80	н329У	19,66	—	согласовано
н329У	703	25,00		
703	140	19,68		
140	80	25,41		

3. Сведения о характеристиках уточняемого земельного участка с кадастровым номером 23:42:0710001:197 :

№ п/п	Наименование характеристики	Значение характеристики
1	2	3
1.	Адрес земельного участка	—
1.1.	Сведения о местоположении земельного участка (при отсутствии адреса) в структурированном в соответствии с федеральной информационной адресной системой виде	Российская Федерация, Краснодарский край, Ейский р-н, Ейск г, Широчанка п, Спутник снт, д 50
1.2.	Дополнительные сведения о местоположении земельного участка	—

1	2	3
2.	Площадь земельного участка ± величина погрешности определения (вычисления) площади (Р ± ΔР), м²	496 ± 8,00
3.	Формула, примененная для вычисления предельной погрешности определения площади земельного участка, с подставленными значениями и итоговые (вычисленные) значения	3,5*0,1*√(496) = 8
4.	Площадь земельного участка согласно сведениям Единого государственного реестра недвижимости (Ркад), м²	485,00
5.	Оценка расхождения Р и Ркад (Р - Ркад), м²	11
6.	Предельный минимальный и максимальный размеры земельного участка (Рмин и Рмакс), м²	Рмин = 300 Рмакс = —
7.	Кадастровый или иной государственный учетный номер (инвентарный) здания, сооружения, объекта незавершенного строительства, расположенного на земельном участке	23:42:0710001:536
8.	Вид (виды) разрешенного использования	Земельные участки садоводческих товариществ
8.1.	Дополнительные сведения об использовании земельного участка	—
9.	Сведения о земельных участках (землях общего пользования, территории общего пользования), посредством которых обеспечивается доступ	23:42:0710001:1036
10.	Иные сведения	Установление границ производилось на основании сведений, содержащихся на чертеже садово-огороднического товарищества «с/т «Спутник» с учетом фактической ситуации на местности. В результате уточнения описания местоположения границ ЗУ 23:42:0710001:197 произошло увеличение площади данного ЗУ в пределах минимального размера ЗУ, установленного ПЗЗ Ейского г/п Ейского р-на (в т.ч. не более 10 % от содержащейся в ЕГРН площади), что допускается в соответствии с п.2. ч.3 ст.42.8 Федерального закона от 24.07.2007 № 221-ФЗ. Доступ к ЗУ обеспечивается посредством ЗУ с КН 23:42:0710001:1036, который является ЗУ общего назначения на территории ведения гражданами садоводства для собственных нужд.
4. Пояснения к сведениям об уточняемом земельном участке с кадастровым номером		23:42:0710001:197 :
1.	—	

1. Сведения о характерных точках границ уточняемого земельного участка с кадастровым номером 23:42:0710001:195 :

Система координат МСК-23, зона 1 (23) Зона № 1

Обозначение характерных точек границ	Координаты, м				Метод определения координат	Формулы, примененные для расчета средней квадратической погрешности определения координат характерных точек границ (Mt), с подставленными в такие формулы значениями и итоговые (вычисленные) значения Mt, м	Описание закрепления точки
	содержатся в Едином государственном реестре недвижимости		определены в результате выполнения комплексных кадастровых работ				
	X	Y	X	Y			
1	2	3	4	5	6	7	8
791	658 259,79	1 327 846,41	658 259,79	1 327 846,41	Метод спутниковых геодезических измерений (определений)	0,10	—
131	658 259,62	1 327 867,01	658 259,62	1 327 867,01			
615	658 234,69	1 327 866,80	658 234,69	1 327 866,80			Угол забора (изгороди, ограды)
614	—	—	658 234,86	1 327 846,80			
788	658 234,86	1 327 846,21	658 234,86	1 327 846,21			—
791	658 259,79	1 327 846,41	658 259,79	1 327 846,41			

2. Сведения о частях границ уточняемого земельного участка с кадастровым номером 23:42:0710001:195 :

Обозначение части границ		Горизонтальное проложение (S), м	Описание прохождения части границ	Сведения о согласовании местоположения границ (согласовано/спорное)
от т.	до т.			
1	2	3	4	5
791	131	20,60	—	согласовано
131	615	24,93		
615	614	20,00		
614	788	0,59		
788	791	24,93		

3. Сведения о характеристиках уточняемого земельного участка с кадастровым номером 23:42:0710001:195 :

№ п/п	Наименование характеристики	Значение характеристики
1	2	3

1	2	3
1.	Адрес земельного участка	—
1.1.	Сведения о местоположении земельного участка (при отсутствии адреса) в структурированном в соответствии с федеральной информационной адресной системой виде	Российская Федерация, Краснодарский край, Ейский р-н, Ейск г, Широчанка п, Спутник снт, уч 149
1.2.	Дополнительные сведения о местоположении земельного участка	—
2.	Площадь земельного участка ± величина погрешности определения (вычисления) площади (Р ± ΔР), м²	513 ± 8,00
3.	Формула, примененная для вычисления предельной погрешности определения площади земельного участка, с подставленными значениями и итоговые (вычисленные) значения	3,5*0,1*√(513) = 8
4.	Площадь земельного участка согласно сведениям Единого государственного реестра недвижимости (Ркад), м²	513,00
5.	Оценка расхождения Р и Ркад (Р - Ркад), м²	0
6.	Предельный минимальный и максимальный размеры земельного участка (Рмин и Рмакс), м²	Рмин = 300 Рмакс = —
7.	Кадастровый или иной государственный учетный номер (инвентарный) здания, сооружения, объекта незавершенного строительства, расположенного на земельном участке	23:42:0710001:642
8.	Вид (виды) разрешенного использования	Для садоводства
8.1.	Дополнительные сведения об использовании земельного участка	—
9.	Сведения о земельных участках (землях общего пользования, территории общего пользования), посредством которых обеспечивается доступ	23:42:0710001:1036
10.	Иные сведения	Установление границ производилось на основании сведений, содержащихся на чертеже садово-огороднического товарищества «с/т «Спутник» с учетом фактической ситуации на местности. В результате уточнения описания местоположения границ ЗУ 23:42:0710001:195, площадь данного ЗУ не изменилась по сравнению со сведениями о площади, содержащимися в ЕГРН. Доступ к ЗУ обеспечивается посредством ЗУ с КН 23:42:0710001:1036, который является ЗУ общего назначения на территории ведения гражданами садоводства для собственных нужд.
4. Пояснения к сведениям об уточняемом земельном участке с кадастровым номером		23:42:0710001:195 :
1.	—	

1. Сведения о характерных точках границ уточняемого земельного участка с кадастровым номером 23:42:0710001:182 :

Система координат МСК-23, зона 1 (23) Зона № 1

Обозначение характерных точек границ	Координаты, м				Метод определения координат	Формулы, примененные для расчета средней квадратической погрешности определения координат характерных точек границ (Mt), с подставленными в такие формулы значениями и итоговые (вычисленные) значения Mt, м	Описание закрепления точки
	содержатся в Едином государственном реестре недвижимости		определены в результате выполнения комплексных кадастровых работ				
	X	Y	X	Y			
1	2	3	4	5	6	7	8
132	658 258,47	1 327 986,72	—	—	Метод спутниковых геодезических измерений (определений)	0,10	—
765	658 258,44	1 328 006,69	658 258,44	1 328 006,69			
768	658 233,38	1 328 006,51	658 233,38	1 328 006,51			
н378У	—	—	658 233,69	1 327 986,39		√(0,1^2 + 0,1^2) = 0,10	
н446У	—	—	658 258,69	1 327 986,56			
133	658 233,51	1 327 986,66	—	—		0,10	
132	658 258,47	1 327 986,72	—	—			

2. Сведения о частях границ уточняемого земельного участка с кадастровым номером 23:42:0710001:182 :

Обозначение части границ		Горизонтальное проложение (S), м	Описание прохождения части границ	Сведения о согласовании местоположения границ (согласовано/спорное)
от т.	до т.			
1	2	3	4	5
765	768	25,06	—	согласовано
768	н378У	20,12		
н378У	н446У	25,00		
н446У	765	20,13		

3. Сведения о характеристиках уточняемого земельного участка с кадастровым номером 23:42:0710001:182 :

№ п/п	Наименование характеристики	Значение характеристики

1	2	3
1.	Адрес земельного участка	—
1.1.	Сведения о местоположении земельного участка (при отсутствии адреса) в структурированном в соответствии с федеральной информационной адресной системой виде	Российская Федерация, Краснодарский край, Ейский р-н, Ейск г, Широчанка п, Спутник снт, уч 135
1.2.	Дополнительные сведения о местоположении земельного участка	—
2.	Площадь земельного участка ± величина погрешности определения (вычисления) площади (Р ± ΔР), м²	504 ± 8,00
3.	Формула, примененная для вычисления предельной погрешности определения площади земельного участка, с подставленными значениями и итоговые (вычисленные) значения	3,5*0,1*√(504) = 8
4.	Площадь земельного участка согласно сведениям Единого государственного реестра недвижимости (Ркад), м²	498,00
5.	Оценка расхождения Р и Ркад (Р - Ркад), м²	6
6.	Предельный минимальный и максимальный размеры земельного участка (Рмин и Рмакс), м²	Рмин = 300 Рмакс = —
7.	Кадастровый или иной государственный учетный номер (инвентарный) здания, сооружения, объекта незавершенного строительства, расположенного на земельном участке	—
8.	Вид (виды) разрешенного использования	Земельные участки садоводческих товариществ
8.1.	Дополнительные сведения об использовании земельного участка	—
9.	Сведения о земельных участках (землях общего пользования, территории общего пользования), посредством которых обеспечивается доступ	23:42:0710001:1036
10.	Иные сведения	Установление границ производилось на основании сведений, содержащихся на чертеже садово-огороднического товарищества «с/т «Спутник» с учетом фактической ситуации на местности. В результате уточнения описания местоположения границ ЗУ 23:42:0710001:182 произошло увеличение площади данного ЗУ в пределах минимального размера ЗУ, установленного ПЗЗ Ейского г/п Ейского р-на (в т.ч. не более 10 % от содержащейся в ЕГРН площади), что допускается в соответствии с п.2. ч.3 ст.42.8 Федерального закона от 24.07.2007 № 221-ФЗ. Доступ к ЗУ обеспечивается посредством ЗУ с КН 23:42:0710001:1036, который является ЗУ общего назначения на территории ведения гражданами садоводства для собственных нужд.
4. Пояснения к сведениям об уточняемом земельном участке с кадастровым номером		23:42:0710001:182 :
1.	—	

1. Сведения о характерных точках границ уточняемого земельного участка с кадастровым номером 23:42:0710001:171 :

Система координат МСК-23, зона 1 (23) Зона № 1

Обозначение характерных точек границ	Координаты, м				Метод определения координат	Формулы, примененные для расчета средней квадратической погрешности определения координат характерных точек границ (Mt), с подставленными в такие формулы значениями и итоговые (вычисленные) значения Mt, м	Описание закрепления точки
	содержатся в Едином государственном реестре недвижимости		определены в результате выполнения комплексных кадастровых работ				
	X	Y	X	Y			
1	2	3	4	5	6	7	8
134	657 909,27	1 327 923,83	—	—	Метод спутниковых геодезических измерений (определений)	0,10	Угол забора (изгороди, ограды)
135	657 885,19	1 327 923,62	—	—			Долговременный межевой знак
136	657 884,23	1 327 923,61	—	—			Угол забора (изгороди, ограды)
137	657 884,56	1 327 903,36	657 884,56	1 327 903,36			
138	657 909,67	1 327 903,91	657 909,67	1 327 903,91			
н387У	—	—	657 909,32	1 327 924,13		√(0,1^2 + 0,1^2) = 0,10	—
н243У	—	—	657 884,57	1 327 923,76			
134	657 909,27	1 327 923,83	—	—		0,10	Угол забора (изгороди, ограды)

2. Сведения о частях границ уточняемого земельного участка с кадастровым номером 23:42:0710001:171 :

Обозначение части границ		Горизонтальное проложение (S), м	Описание прохождения части границ	Сведения о согласовании местоположения границ (согласовано/спорное)
от т.	до т.			
1	2	3	4	5
137	138	25,12	—	согласовано
138	н387У	20,22		
н387У	н243У	24,75		
н243У	137	20,40		

3. Сведения о характеристиках уточняемого земельного участка с кадастровым номером		23:42:0710001:171 :
№ п/п	Наименование характеристики	Значение характеристики
1	2	3
1.	Адрес земельного участка	Краснодарский край, р-н Ейский, Широчанский с/о, с/т "Спутник", № 352
1.1.	Сведения о местоположении земельного участка (при отсутствии адреса) в структурированном в соответствии с федеральной информационной адресной системой виде	—
1.2.	Дополнительные сведения о местоположении земельного участка	—
2.	Площадь земельного участка ± величина погрешности определения (вычисления) площади (Р ± ΔР), м²	506 ± 8,00
3.	Формула, примененная для вычисления предельной погрешности определения площади земельного участка, с подставленными значениями и итоговые (вычисленные) значения	3,5*0,1*√(506) = 8
4.	Площадь земельного участка согласно сведениям Единого государственного реестра недвижимости (Ркад), м²	504,00
5.	Оценка расхождения Р и Ркад (Р - Ркад), м²	2
6.	Предельный минимальный и максимальный размеры земельного участка (Рмин и Рмакс), м²	Рмин = 300 Рмакс = —
7.	Кадастровый или иной государственный учетный номер (инвентарный) здания, сооружения, объекта незавершенного строительства, расположенного на земельном участке	23:42:0710001:470
8.	Вид (виды) разрешенного использования	Земельные участки садоводческих товариществ
8.1.	Дополнительные сведения об использовании земельного участка	—
9.	Сведения о земельных участках (землях общего пользования, территории общего пользования), посредством которых обеспечивается доступ	23:42:0710001:1036
10.	Иные сведения	Установление границ производилось на основании сведений, содержащихся на чертеже садово-огороднического товарищества «с/т «Спутник» с учетом фактической ситуации на местности. В результате уточнения описания местоположения границ ЗУ 23:42:0710001:171, площадь данного ЗУ не изменилась по сравнению со сведениями о площади, содержащимися в ЕГРН. Доступ к ЗУ обеспечивается посредством ЗУ с КН 23:42:0710001:1036, который является ЗУ общего назначения на территории ведения гражданами садоводства для собственных нужд.
4. Пояснения к сведениям об уточняемом земельном участке с кадастровым номером		23:42:0710001:171 :

1.	—

1. Сведения о характерных точках границ уточняемого земельного участка с кадастровым номером 23:42:0710001:161 :

Система координат МСК-23, зона 1 (23) Зона № 1

Обозначение характерных точек границ	Координаты, м				Метод определения координат	Формулы, примененные для расчета средней квадратической погрешности определения координат характерных точек границ (Mt), с подставленными в такие формулы значениями и итоговые (вычисленные) значения Mt, м	Описание закрепления точки
	содержатся в Едином государственном реестре недвижимости		определены в результате выполнения комплексных кадастровых работ				
	X	Y	X	Y			
1	2	3	4	5	6	7	8
702	658 475,63	1 327 928,68	658 475,63	1 327 928,68	Метод спутниковых геодезических измерений (определений)	0,10	Угол забора (изгороди, ограды)
н377У	—	—	658 475,59	1 327 948,82		√(0,1^2 + 0,1^2) = 0,10	—
139	658 475,92	1 327 948,84	—	—		0,10	
140	658 450,53	1 327 948,32	658 450,53	1 327 948,32			
703	658 450,43	1 327 928,64	658 450,43	1 327 928,64			Угол забора (изгороди, ограды)
702	658 475,63	1 327 928,68	658 475,63	1 327 928,68			

2. Сведения о частях границ уточняемого земельного участка с кадастровым номером 23:42:0710001:161 :

Обозначение части границ		Горизонтальное проложение (S), м	Описание прохождения части границ	Сведения о согласовании местоположения границ (согласовано/спорное)
от т.	до т.			
1	2	3	4	5
702	н377У	20,14	—	согласовано
н377У	140	25,06		
140	703	19,68		
703	702	25,20		

3. Сведения о характеристиках уточняемого земельного участка с кадастровым номером 23:42:0710001:161 :

№ п/п	Наименование характеристики	Значение характеристики

1	2	3
1.	Адрес земельного участка	—
1.1.	Сведения о местоположении земельного участка (при отсутствии адреса) в структурированном в соответствии с федеральной информационной адресной системой виде	Российская Федерация, Краснодарский край, Ейский р-н
1.2.	Дополнительные сведения о местоположении земельного участка	—
2.	Площадь земельного участка ± величина погрешности определения (вычисления) площади (Р ± ΔР), м²	500 ± 8,00
3.	Формула, примененная для вычисления предельной погрешности определения площади земельного участка, с подставленными значениями и итоговые (вычисленные) значения	3,5*0,1*√(500) = 8
4.	Площадь земельного участка согласно сведениям Единого государственного реестра недвижимости (Ркад), м²	504,00
5.	Оценка расхождения Р и Ркад (Р - Ркад), м²	4
6.	Предельный минимальный и максимальный размеры земельного участка (Рмин и Рмакс), м²	Рмин = 300 Рмакс = —
7.	Кадастровый или иной государственный учетный номер (инвентарный) здания, сооружения, объекта незавершенного строительства, расположенного на земельном участке	23:42:0710001:986
8.	Вид (виды) разрешенного использования	Земельные участки садоводческих товариществ
8.1.	Дополнительные сведения об использовании земельного участка	—
9.	Сведения о земельных участках (землях общего пользования, территории общего пользования), посредством которых обеспечивается доступ	23:42:0710001:1036
10.	Иные сведения	Установление границ производилось на основании сведений, содержащихся на чертеже садово-огороднического товарищества «с/т «Спутник» с учетом фактической ситуации на местности. В результате уточнения описания местоположения границ ЗУ 23:42:0710001:161, площадь данного ЗУ не изменилась по сравнению со сведениями о площади, содержащимися в ЕГРН. Доступ к ЗУ обеспечивается посредством ЗУ с КН 23:42:0710001:1036, который является ЗУ общего назначения на территории ведения гражданами садоводства для собственных нужд.
4. Пояснения к сведениям об уточняемом земельном участке с кадастровым номером		23:42:0710001:161 :
1.	—	

1. Сведения о характерных точках границ уточняемого земельного участка с кадастровым номером 23:42:0710001:159 :

Система координат МСК-23, зона 1 (23) Зона № 1

Обозначение характерных точек границ	Координаты, м				Метод определения координат	Формулы, примененные для расчета средней квадратической погрешности определения координат характерных точек границ (Mt), с подставленными в такие формулы значениями и итоговые (вычисленные) значения Mt, м	Описание закрепления точки
	содержатся в Едином государственном реестре недвижимости		определены в результате выполнения комплексных кадастровых работ				
	X	Y	X	Y			
1	2	3	4	5	6	7	8
941	658 395,59	1 328 028,37	658 395,59	1 328 028,37	Метод спутниковых геодезических измерений (определений)	0,10	—
142	658 395,99	1 328 008,37	658 395,99	1 328 008,37			
н353У	—	—	658 420,97	1 328 008,83		√(0,1^2 + 0,1^2) = 0,10	
н229У	—	—	658 420,67	1 328 028,36			
141	658 420,99	1 328 008,01	—	—		0,10	
116	658 420,65	1 328 027,99	—	—			
941	658 395,59	1 328 028,37	658 395,59	1 328 028,37			

2. Сведения о частях границ уточняемого земельного участка с кадастровым номером 23:42:0710001:159 :

Обозначение части границ		Горизонтальное проложение (S), м	Описание прохождения части границ	Сведения о согласовании местоположения границ (согласовано/спорное)
от т.	до т.			
1	2	3	4	5
941	142	20,00	—	согласовано
142	н353У	24,98		
н353У	н229У	19,53		
н229У	941	25,08		

3. Сведения о характеристиках уточняемого земельного участка с кадастровым номером 23:42:0710001:159 :

№ п/п	Наименование характеристики	Значение характеристики

1	2	3
1.	Адрес земельного участка	—
1.1.	Сведения о местоположении земельного участка (при отсутствии адреса) в структурированном в соответствии с федеральной информационной адресной системой виде	Российская Федерация, Краснодарский край, Ейский р-н, Широчанка п, с/т "Спутник" снт, д № 43
1.2.	Дополнительные сведения о местоположении земельного участка	—
2.	Площадь земельного участка ± величина погрешности определения (вычисления) площади (Р ± ΔР), м²	495 ± 8,00
3.	Формула, примененная для вычисления предельной погрешности определения площади земельного участка, с подставленными значениями и итоговые (вычисленные) значения	3,5*0,1*√(495) = 8
4.	Площадь земельного участка согласно сведениям Единого государственного реестра недвижимости (Ркад), м²	500,00
5.	Оценка расхождения Р и Ркад (Р - Ркад), м²	5
6.	Предельный минимальный и максимальный размеры земельного участка (Рмин и Рмакс), м²	Рмин = 300 Рмакс = —
7.	Кадастровый или иной государственный учетный номер (инвентарный) здания, сооружения, объекта незавершенного строительства, расположенного на земельном участке	23:42:0710001:587
8.	Вид (виды) разрешенного использования	для садоводства
8.1.	Дополнительные сведения об использовании земельного участка	—
9.	Сведения о земельных участках (землях общего пользования, территории общего пользования), посредством которых обеспечивается доступ	23:42:0710001:1036
10.	Иные сведения	Установление границ производилось на основании сведений, содержащихся на чертеже садово-огороднического товарищества «с/т «Спутник» с учетом фактической ситуации на местности. В результате уточнения описания местоположения границ ЗУ 23:42:0710001:159 произошло уменьшение площади данного ЗУ в пределах минимального размера ЗУ, установленного ПЗЗ Ейского г/п Ейского р-на (в т.ч. менее 10 % от содержащейся в ЕГРН площади), что допускается в соответствии с п.2. ч.3 ст.42.8 Федерального закона от 24.07.2007 № 221-ФЗ. Доступ к ЗУ обеспечивается посредством ЗУ с КН 23:42:0710001:1036, который является ЗУ общего назначения на территории ведения гражданами садоводства для собственных нужд.
4. Пояснения к сведениям об уточняемом земельном участке с кадастровым номером		23:42:0710001:159 :
1.	—	

1. Сведения о характерных точках границ уточняемого земельного участка с кадастровым номером 23:42:0710001:155 :

Система координат МСК-23, зона 1 (23) Зона № 1

Обозначение характерных точек границ	Координаты, м				Метод определения координат	Формулы, примененные для расчета средней квадратической погрешности определения координат характерных точек границ (Mt), с подставленными в такие формулы значениями и итоговые (вычисленные) значения Mt, м	Описание закрепления точки
	содержатся в Едином государственном реестре недвижимости		определены в результате выполнения комплексных кадастровых работ				
	X	Y	X	Y			
1	2	3	4	5	6	7	8
143	657 999,49	1 327 798,67	—	—	Метод спутниковых геодезических измерений (определений)	0,10	—
144	657 998,96	1 327 818,78	—	—			
145	657 973,84	1 327 818,53	657 973,84	1 327 818,53			
146	657 974,31	1 327 798,32	657 974,31	1 327 798,32			
н230У	—	—	657 999,61	1 327 798,73		√(0,1^2 + 0,1^2) = 0,10	
н233У	—	—	657 998,95	1 327 819,06			
143	657 999,49	1 327 798,67	—	—		0,10	

2. Сведения о частях границ уточняемого земельного участка с кадастровым номером 23:42:0710001:155 :

Обозначение части границ		Горизонтальное проложение (S), м	Описание прохождения части границ	Сведения о согласовании местоположения границ (согласовано/спорное)
от т.	до т.			
1	2	3	4	5
145	146	20,22	—	согласовано
146	н230У	25,30		
н230У	н233У	20,34		
н233У	145	25,12		

3. Сведения о характеристиках уточняемого земельного участка с кадастровым номером 23:42:0710001:155 :

№ п/п	Наименование характеристики	Значение характеристики

1	2	3
1.	Адрес земельного участка	—
1.1.	Сведения о местоположении земельного участка (при отсутствии адреса) в структурированном в соответствии с федеральной информационной адресной системой виде	Российская Федерация, Краснодарский край, Ейский р-н, с/т "Спутник" снт, уч 415
1.2.	Дополнительные сведения о местоположении земельного участка	край Краснодарский, р-н Ейский, г. Ейск, с/т "Спутник", участок № 415
2.	Площадь земельного участка ± величина погрешности определения (вычисления) площади (Р ± ΔР), м²	511 ± 8,00
3.	Формула, примененная для вычисления предельной погрешности определения площади земельного участка, с подставленными значениями и итоговые (вычисленные) значения	3,5*0,1*√(511) = 8
4.	Площадь земельного участка согласно сведениям Единого государственного реестра недвижимости (Ркад), м²	507,00
5.	Оценка расхождения Р и Ркад (Р - Ркад), м²	4
6.	Предельный минимальный и максимальный размеры земельного участка (Рмин и Рмакс), м²	Рмин = 300 Рмакс = —
7.	Кадастровый или иной государственный учетный номер (инвентарный) здания, сооружения, объекта незавершенного строительства, расположенного на земельном участке	—
8.	Вид (виды) разрешенного использования	для садоводства
8.1.	Дополнительные сведения об использовании земельного участка	—
9.	Сведения о земельных участках (землях общего пользования, территории общего пользования), посредством которых обеспечивается доступ	23:42:0710001:1036
10.	Иные сведения	Установление границ производилось на основании сведений, содержащихся на чертеже садово-огороднического товарищества «с/т «Спутник» с учетом фактической ситуации на местности. В результате уточнения описания местоположения границ ЗУ 23:42:0710001:155 произошло увеличение площади данного ЗУ в пределах минимального размера ЗУ, установленного ПЗЗ Ейского г/п Ейского р-на (в т.ч. не более 10 % от содержащейся в ЕГРН площади), что допускается в соответствии с п.2. ч.3 ст.42.8 Федерального закона от 24.07.2007 № 221-ФЗ. Доступ к ЗУ обеспечивается посредством ЗУ с КН 23:42:0710001:1036, который является ЗУ общего назначения на территории ведения гражданами садоводства для собственных нужд.
4. Пояснения к сведениям об уточняемом земельном участке с кадастровым номером		23:42:0710001:155 :
1.	—	

1. Сведения о характерных точках границ уточняемого земельного участка с кадастровым номером 23:42:0710001:147 :

Система координат МСК-23, зона 1 (23) Зона № 1

Обозначение характерных точек границ	Координаты, м				Метод определения координат	Формулы, примененные для расчета средней квадратической погрешности определения координат характерных точек границ (Mt), с подставленными в такие формулы значениями и итоговые (вычисленные) значения Mt, м	Описание закрепления точки
	содержатся в Едином государственном реестре недвижимости		определены в результате выполнения комплексных кадастровых работ				
	X	Y	X	Y			
1	2	3	4	5	6	7	8
147	658 204,67	1 327 986,54	658 204,67	1 327 986,54	Метод спутниковых геодезических измерений (определений)	0,10	Долговременный межевой знак
625	658 204,63	1 328 006,38	658 204,63	1 328 006,38			
627	658 179,69	1 328 005,95	658 179,69	1 328 005,95			
н234У	—	—	658 179,69	1 328 004,78		√(0,1^2 + 0,1^2) = 0,10	—
44	658 179,81	1 327 985,96	658 179,81	1 327 985,96		0,10	Долговременный межевой знак
147	658 204,67	1 327 986,54	658 204,67	1 327 986,54			

2. Сведения о частях границ уточняемого земельного участка с кадастровым номером 23:42:0710001:147 :

Обозначение части границ		Горизонтальное проложение (S), м	Описание прохождения части границ	Сведения о согласовании местоположения границ (согласовано/спорное)
от т.	до т.			
1	2	3	4	5
147	625	19,84	—	согласовано
625	627	24,94		
627	н234У	1,17		
н234У	44	18,82		
44	147	24,87		

3. Сведения о характеристиках уточняемого земельного участка с кадастровым номером 23:42:0710001:147 :

№ п/п	Наименование характеристики	Значение характеристики
1	2	3

1	2	3
1.	Адрес земельного участка	—
1.1.	Сведения о местоположении земельного участка (при отсутствии адреса) в структурированном в соответствии с федеральной информационной адресной системой виде	Российская Федерация, Краснодарский край, Ейский р-н, Ейск г, с/т "Спутник" с, уч 165
1.2.	Дополнительные сведения о местоположении земельного участка	—
2.	Площадь земельного участка ± величина погрешности определения (вычисления) площади (Р ± ΔР), м²	496 ± 8,00
3.	Формула, примененная для вычисления предельной погрешности определения площади земельного участка, с подставленными значениями и итоговые (вычисленные) значения	3,5*0,1*√(496) = 8
4.	Площадь земельного участка согласно сведениям Единого государственного реестра недвижимости (Ркад), м²	496,00
5.	Оценка расхождения Р и Ркад (Р - Ркад), м²	0
6.	Предельный минимальный и максимальный размеры земельного участка (Рмин и Рмакс), м²	Рмин = 300 Рмакс = —
7.	Кадастровый или иной государственный учетный номер (инвентарный) здания, сооружения, объекта незавершенного строительства, расположенного на земельном участке	23:42:0710001:549
8.	Вид (виды) разрешенного использования	Земельные участки садоводческих товариществ
8.1.	Дополнительные сведения об использовании земельного участка	—
9.	Сведения о земельных участках (землях общего пользования, территории общего пользования), посредством которых обеспечивается доступ	23:42:0710001:1036
10.	Иные сведения	Установление границ производилось на основании сведений, содержащихся на чертеже садово-огороднического товарищества «с/т «Спутник» с учетом фактической ситуации на местности. В результате уточнения описания местоположения границ ЗУ 23:42:0710001:147, площадь данного ЗУ не изменилась по сравнению со сведениями о площади, содержащимися в ЕГРН. Доступ к ЗУ обеспечивается посредством ЗУ с КН 23:42:0710001:1036, который является ЗУ общего назначения на территории ведения гражданами садоводства для собственных нужд.
4. Пояснения к сведениям об уточняемом земельном участке с кадастровым номером		23:42:0710001:147 :
1.	—	

1. Сведения о характерных точках границ уточняемого земельного участка с кадастровым номером 23:42:0710001:136 :

Система координат МСК-23, зона 1 (23) Зона № 1

Обозначение характерных точек границ	Координаты, м				Метод определения координат	Формулы, примененные для расчета средней квадратической погрешности определения координат характерных точек границ (Mt), с подставленными в такие формулы значениями и итоговые (вычисленные) значения Mt, м	Описание закрепления точки
	содержатся в Едином государственном реестре недвижимости		определены в результате выполнения комплексных кадастровых работ				
	X	Y	X	Y			
1	2	3	4	5	6	7	8
148	658 124,89	1 328 005,59	—	—	Метод спутниковых геодезических измерений (определений)	0,10	—
149	658 099,75	1 328 005,51	658 099,75	1 328 005,51			
843	658 099,93	1 327 985,52	658 099,93	1 327 985,52			
842	658 125,29	1 327 985,66	658 125,29	1 327 985,66			
605	—	—	658 125,10	1 328 005,64			
148	658 124,89	1 328 005,59	—	—			

2. Сведения о частях границ уточняемого земельного участка с кадастровым номером 23:42:0710001:136 :

Обозначение части границ		Горизонтальное проложение (S), м	Описание прохождения части границ	Сведения о согласовании местоположения границ (согласовано/спорное)
от т.	до т.			
1	2	3	4	5
149	843	19,99	—	согласовано
843	842	25,36		
842	605	19,98		
605	149	25,35		

3. Сведения о характеристиках уточняемого земельного участка с кадастровым номером 23:42:0710001:136 :

№ п/п	Наименование характеристики	Значение характеристики
1	2	3

1	2	3
1.	Адрес земельного участка	Российская Федерация, Краснодарский край, Ейский р-н, садовое товарищество Спутник снт, з/у 224, Краснодарский край, муниципальный район Ейский, городское поселение Ейское, поселок Широчанка, садовое товарищество Спутник, земельный участок 224
1.1.	Сведения о местоположении земельного участка (при отсутствии адреса) в структурированном в соответствии с федеральной информационной адресной системой виде	—
1.2.	Дополнительные сведения о местоположении земельного участка	—
2.	Площадь земельного участка ± величина погрешности определения (вычисления) площади (Р ± ΔР), м²	507 ± 8,00
3.	Формула, примененная для вычисления предельной погрешности определения площади земельного участка, с подставленными значениями и итоговые (вычисленные) значения	3,5*0,1*√(507) = 8
4.	Площадь земельного участка согласно сведениям Единого государственного реестра недвижимости (Ркад), м²	504,00
5.	Оценка расхождения Р и Ркад (Р - Ркад), м²	3
6.	Предельный минимальный и максимальный размеры земельного участка (Рмин и Рмакс), м²	Рмин = 300 Рмакс = —
7.	Кадастровый или иной государственный учетный номер (инвентарный) здания, сооружения, объекта незавершенного строительства, расположенного на земельном участке	23:42:0710001:988
8.	Вид (виды) разрешенного использования	Земельные участки садоводческих товариществ
8.1.	Дополнительные сведения об использовании земельного участка	—
9.	Сведения о земельных участках (землях общего пользования, территории общего пользования), посредством которых обеспечивается доступ	23:42:0710001:1036
10.	Иные сведения	Установление границ производилось на основании сведений, содержащихся на чертеже садово-огороднического товарищества «с/т «Спутник» с учетом фактической ситуации на местности. В результате уточнения описания местоположения границ ЗУ 23:42:0710001:136 произошло увеличение площади данного ЗУ в пределах минимального размера ЗУ, установленного ПЗЗ Ейского г/п Ейского р-на (в т.ч. не более 10 % от содержащейся в ЕГРН площади), что допускается в соответствии с п.2. ч.3 ст.42.8 Федерального закона от 24.07.2007 № 221-ФЗ. Доступ к ЗУ обеспечивается посредством ЗУ с КН 23:42:0710001:1036, который является ЗУ общего назначения на территории ведения гражданами садоводства для собственных нужд.

4. Пояснения к сведениям об уточняемом земельном участке с кадастровым номером 23:42:0710001:136 :

1.	—

1. Сведения о характерных точках границ уточняемого земельного участка с кадастровым номером 23:42:0710001:133 :

Система координат МСК-23, зона 1 (23) Зона № 1

Обозначение характерных точек границ	Координаты, м				Метод определения координат	Формулы, примененные для расчета средней квадратической погрешности определения координат характерных точек границ (Mt), с подставленными в такие формулы значениями и итоговые (вычисленные) значения Mt, м	Описание закрепления точки
	содержатся в Едином государственном реестре недвижимости		определены в результате выполнения комплексных кадастровых работ				
	X	Y	X	Y			
1	2	3	4	5	6	7	8
92	658 479,85	1 328 038,76	—	—	Метод спутниковых геодезических измерений (определений)	0,10	—
91	658 495,36	1 328 038,90	—	—			
150	658 486,76	1 328 082,82	—	—			
151	658 479,47	1 328 082,68	—	—			
н237У	—	—	658 486,79	1 328 082,65		√(0,1^2 + 0,1^2) = 0,10	
н251У	—	—	658 479,47	1 328 082,59			
н247У	—	—	658 479,78	1 328 038,73			
н249У	—	—	658 495,31	1 328 038,93			
92	658 479,85	1 328 038,76	—	—		0,10	

2. Сведения о частях границ уточняемого земельного участка с кадастровым номером 23:42:0710001:133 :

Обозначение части границ		Горизонтальное проложение (S), м	Описание прохождения части границ	Сведения о согласовании местоположения границ (согласовано/спорное)
от т.	до т.			
1	2	3	4	5

1	2	3	4	5
н237У	н251У	7,32	—	согласовано
н251У	н247У	43,86		
н247У	н249У	15,53		
н249У	н237У	44,54		

3. Сведения о характеристиках уточняемого земельного участка с кадастровым номером 23:42:0710001:133 :

№ п/п	Наименование характеристики	Значение характеристики
1	2	3
1.	Адрес земельного участка	—
1.1.	Сведения о местоположении земельного участка (при отсутствии адреса) в структурированном в соответствии с федеральной информационной адресной системой виде	Российская Федерация, Краснодарский край, Ейский р-н, Ейск г, Широчанка п, Спутник снт, д 2
1.2.	Дополнительные сведения о местоположении земельного участка	—
2.	Площадь земельного участка ± величина погрешности определения (вычисления) площади (Р ± ΔР), м²	501 ± 8,00
3.	Формула, примененная для вычисления предельной погрешности определения площади земельного участка, с подставленными значениями и итоговые (вычисленные) значения	3,5*0,1*√(501) = 8
4.	Площадь земельного участка согласно сведениям Единого государственного реестра недвижимости (Ркад), м²	501,00
5.	Оценка расхождения Р и Ркад (Р - Ркад), м²	0
6.	Предельный минимальный и максимальный размеры земельного участка (Рмин и Рмакс), м²	Рмин = 300 Рмакс = —
7.	Кадастровый или иной государственный учетный номер (инвентарный) здания, сооружения, объекта незавершенного строительства, расположенного на земельном участке	—
8.	Вид (виды) разрешенного использования	Земельные участки садоводческих товариществ
8.1.	Дополнительные сведения об использовании земельного участка	—
9.	Сведения о земельных участках (землях общего пользования, территории общего пользования), посредством которых обеспечивается доступ	23:42:0710001:1036

1	2	3
10.	Иные сведения	Установление границ производилось на основании сведений, содержащихся на чертеже садово-огороднического товарищества «с/т «Спутник» с учетом фактической ситуации на местности. В результате уточнения описания местоположения границ ЗУ 23:42:0710001:133, площадь данного ЗУ не изменилась по сравнению со сведениями о площади, содержащимися в ЕГРН. Доступ к ЗУ обеспечивается посредством ЗУ с КН 23:42:0710001:1036, который является ЗУ общего назначения на территории ведения гражданами садоводства для собственных нужд.

4. Пояснения к сведениям об уточняемом земельном участке с кадастровым номером 23:42:0710001:133 :

1.	—

1. Сведения о характерных точках границ уточняемого земельного участка с кадастровым номером 23:42:0710001:132 :

Система координат МСК-23, зона 1 (23) Зона № 1

Обозначение характерных точек границ	Координаты, м				Метод определения координат	Формулы, примененные для расчета средней квадратической погрешности определения координат характерных точек границ (Mt), с подставленными в такие формулы значениями и итоговые (вычисленные) значения Mt, м	Описание закрепления точки
	содержатся в Едином государственном реестре недвижимости		определены в результате выполнения комплексных кадастровых работ				
	X	Y	X	Y			
1	2	3	4	5	6	7	8
100	658 481,15	1 327 846,26	—	—	Метод спутниковых геодезических измерений (определений)	0,10	—
152	658 481,39	1 327 828,04	—	—			
153	658 482,50	1 327 827,84	—	—			
88	658 506,18	1 327 828,64	658 506,18	1 327 828,64			
н257У	—	—	658 506,23	1 327 848,73		√(0,1^2 + 0,1^2) = 0,10	
н225У	—	—	658 481,10	1 327 847,21			
н265У	—	—	658 480,92	1 327 830,60			

1	2	3	4	5	6	7	8
н240У	—	—	658 482,33	1 327 828,23	Метод спутниковых геодезических измерений (определений)	√(0,1^2 + 0,1^2) = 0,10	—
86	658 506,45	1 327 847,02	—	—		0,10	
100	658 481,15	1 327 846,26	—	—			

2. Сведения о частях границ уточняемого земельного участка с кадастровым номером 23:42:0710001:132 :

Обозначение части границ		Горизонтальное проложение (S), м	Описание прохождения части границ	Сведения о согласовании местоположения границ (согласовано/спорное)
от т.	до т.			
1	2	3	4	5
88	н257У	20,09	—	согласовано
н257У	н225У	25,18		
н225У	н265У	16,61		
н265У	н240У	2,76		
н240У	88	23,85		

3. Сведения о характеристиках уточняемого земельного участка с кадастровым номером 23:42:0710001:132 :

№ п/п	Наименование характеристики	Значение характеристики
1	2	3
1.	Адрес земельного участка	—
1.1.	Сведения о местоположении земельного участка (при отсутствии адреса) в структурированном в соответствии с федеральной информационной адресной системой виде	Российская Федерация, Краснодарский край, Ейский р-н, Ейск г, Широчанка п, Спутник снт, д 12
1.2.	Дополнительные сведения о местоположении земельного участка	—
2.	Площадь земельного участка ± величина погрешности определения (вычисления) площади (Р ± ΔР), м²	491 ± 8,00
3.	Формула, примененная для вычисления предельной погрешности определения площади земельного участка, с подставленными значениями и итоговые (вычисленные) значения	3,5*0,1*√(491) = 8
4.	Площадь земельного участка согласно сведениям Единого государственного реестра недвижимости (Ркад), м²	461,00
5.	Оценка расхождения Р и Ркад (Р - Ркад), м²	30

1	2	3
6.	Предельный минимальный и максимальный размеры земельного участка (Рмин и Рмакс), м²	Рмин = 300 Рмакс = —
7.	Кадастровый или иной государственный учетный номер (инвентарный) здания, сооружения, объекта незавершенного строительства, расположенного на земельном участке	23:42:0710001:578
8.	Вид (виды) разрешенного использования	Земельные участки садоводческих товариществ
8.1.	Дополнительные сведения об использовании земельного участка	—
9.	Сведения о земельных участках (землях общего пользования, территории общего пользования), посредством которых обеспечивается доступ	23:42:0710001:1036
10.	Иные сведения	Установление границ производилось на основании сведений, содержащихся на чертеже садово-огороднического товарищества «с/т «Спутник» с учетом фактической ситуации на местности. В результате уточнения описания местоположения границ ЗУ 23:42:0710001:132 произошло увеличение площади данного ЗУ в пределах минимального размера ЗУ, установленного ПЗЗ Ейского г/п Ейского р-на (в т.ч. не более 10 % от содержащейся в ЕГРН площади), что допускается в соответствии с п.2. ч.3 ст.42.8 Федерального закона от 24.07.2007 № 221-ФЗ. Доступ к ЗУ обеспечивается посредством ЗУ с КН 23:42:0710001:1036, который является ЗУ общего назначения на территории ведения гражданами садоводства для собственных нужд.

4. Пояснения к сведениям об уточняемом земельном участке с кадастровым номером 23:42:0710001:132 :

1.	—

1. Сведения о характерных точках границ уточняемого земельного участка с кадастровым номером 23:42:0710001:131 :

Система координат МСК-23, зона 1 (23) Зона № 1

Обозначение характерных точек границ	Координаты, м				Метод определения координат	Формулы, примененные для расчета средней квадратической погрешности определения координат характерных точек границ (Mt), с подставленными в такие формулы значениями и итоговые (вычисленные) значения Mt, м	Описание закрепления точки
	содержатся в Едином государственном реестре недвижимости		определены в результате выполнения комплексных кадастровых работ				
	X	Y	X	Y			
1	2	3	4	5	6	7	8
154	658 422,69	1 327 828,09	—	—	Метод спутниковых геодезических измерений (определений)	0,10	—

1	2	3	4	5	6	7	8
74	658 422,85	1 327 848,27	—	—	Метод спутниковых геодезических измерений (определений)	0,10	Временный межевой знак
73	658 397,85	1 327 848,01	—	—			
155	658 397,31	1 327 838,23	—	—			—
156	658 397,40	1 327 834,90	—	—			
157	658 397,59	1 327 827,60	—	—			
н253У	—	—	658 421,89	1 327 828,82		√(0,1^2 + 0,1^2) = 0,10	
н239У	—	—	658 422,52	1 327 829,98			
н232У	—	—	658 422,32	1 327 848,36			
н236У	—	—	658 400,62	1 327 848,46			
н304У	—	—	658 397,29	1 327 848,45			
н447У	—	—	658 397,30	1 327 842,92			
н420У	—	—	658 397,33	1 327 833,25			
н445У	—	—	658 397,61	1 327 827,94			
154	658 422,69	1 327 828,09	—	—		0,10	

2. Сведения о частях границ уточняемого земельного участка с кадастровым номером 23:42:0710001:131 :

Обозначение части границ		Горизонтальное проложение (S), м	Описание прохождения части границ	Сведения о согласовании местоположения границ (согласовано/спорное)
от т.	до т.			
1	2	3	4	5
н253У	н239У	1,32	—	согласовано
н239У	н232У	18,38		
н232У	н236У	21,70		

1	2	3	4	5
н236У	н304У	3,33	—	согласовано
н304У	н447У	5,53		
н447У	н420У	9,67		
н420У	н445У	5,32		
н445У	н253У	24,30		

3. Сведения о характеристиках уточняемого земельного участка с кадастровым номером 23:42:0710001:131 :

№ п/п	Наименование характеристики	Значение характеристики
1	2	3
1.	Адрес земельного участка	—
1.1.	Сведения о местоположении земельного участка (при отсутствии адреса) в структурированном в соответствии с федеральной информационной адресной системой виде	Российская Федерация, Краснодарский край, Ейский р-н, Ейск г, Широчанка п, Спутник снт, уч 61
1.2.	Дополнительные сведения о местоположении земельного участка	—
2.	Площадь земельного участка ± величина погрешности определения (вычисления) площади (Р ± ΔР), м²	502 ± 8,00
3.	Формула, примененная для вычисления предельной погрешности определения площади земельного участка, с подставленными значениями и итоговые (вычисленные) значения	3,5*0,1*√(502) = 8
4.	Площадь земельного участка согласно сведениям Единого государственного реестра недвижимости (Ркад), м²	513,00
5.	Оценка расхождения Р и Ркад (Р - Ркад), м²	11
6.	Предельный минимальный и максимальный размеры земельного участка (Рмин и Рмакс), м²	Рмин = 300 Рмакс = —
7.	Кадастровый или иной государственный учетный номер (инвентарный) здания, сооружения, объекта незавершенного строительства, расположенного на земельном участке	23:42:0710001:593
8.	Вид (виды) разрешенного использования	Земельные участки садоводческих товариществ
8.1.	Дополнительные сведения об использовании земельного участка	—
9.	Сведения о земельных участках (землях общего пользования, территории общего пользования), посредством которых обеспечивается доступ	23:42:0710001:1036

1	2	3
10.	Иные сведения	Установление границ производилось на основании сведений, содержащихся на чертеже садово-огороднического товарищества «с/т «Спутник» с учетом фактической ситуации на местности. В результате уточнения описания местоположения границ ЗУ 23:42:0710001:131 произошло уменьшение площади данного ЗУ в пределах минимального размера ЗУ, установленного ПЗЗ Ейского г/п Ейского р-на (в т.ч. менее 10 % от содержащейся в ЕГРН площади), что допускается в соответствии с п.2. ч.3 ст.42.8 Федерального закона от 24.07.2007 № 221-ФЗ. Доступ к ЗУ обеспечивается посредством ЗУ с КН 23:42:0710001:1036, который является ЗУ общего назначения на территории ведения гражданами садоводства для собственных нужд.

4. Пояснения к сведениям об уточняемом земельном участке с кадастровым номером 23:42:0710001:131 :

1.	—

1. Сведения о характерных точках границ уточняемого земельного участка с кадастровым номером 23:42:0710001:124 :

Система координат МСК-23, зона 1 (23) Зона № 1

Обозначение характерных точек границ	Координаты, м				Метод определения координат	Формулы, примененные для расчета средней квадратической погрешности определения координат характерных точек границ (Mt), с подставленными в такие формулы значениями и итоговые (вычисленные) значения Mt, м	Описание закрепления точки
	содержатся в Едином государственном реестре недвижимости		определены в результате выполнения комплексных кадастровых работ				
	X	Y	X	Y			
1	2	3	4	5	6	7	8
158	658 096,66	1 327 904,97	658 096,66	1 327 904,97	Метод спутниковых геодезических измерений (определений)	0,10	—
н346У	—	—	658 096,48	1 327 925,30		√(0,1^2 + 0,1^2) = 0,10	
н394У	—	—	658 071,68	1 327 925,14			
н326У	—	—	658 071,85	1 327 905,36			
159	658 096,48	1 327 924,23	—	—		0,10	
160	658 071,68	1 327 924,79	—	—			

1	2	3	4	5	6	7	8
161	658 071,69	1 327 923,99	—	—	Метод спутниковых геодезических измерений (определений)	0,10	—
162	658 071,71	1 327 921,48	—	—			
163	658 071,87	1 327 904,74	—	—			
158	658 096,66	1 327 904,97	658 096,66	1 327 904,97			

2. Сведения о частях границ уточняемого земельного участка с кадастровым номером 23:42:0710001:124 :

Обозначение части границ		Горизонтальное проложение (S), м	Описание прохождения части границ	Сведения о согласовании местоположения границ (согласовано/спорное)
от т.	до т.			
1	2	3	4	5
158	н346У	20,33	—	согласовано
н346У	н394У	24,80		
н394У	н326У	19,78		
н326У	158	24,81		

3. Сведения о характеристиках уточняемого земельного участка с кадастровым номером 23:42:0710001:124 :

№ п/п	Наименование характеристики	Значение характеристики
1	2	3
1.	Адрес земельного участка	—
1.1.	Сведения о местоположении земельного участка (при отсутствии адреса) в структурированном в соответствии с федеральной информационной адресной системой виде	Российская Федерация, Краснодарский край, Ейский р-н, Ейск г, Широчанка п, Спутник снт, уч 233
1.2.	Дополнительные сведения о местоположении земельного участка	—
2.	Площадь земельного участка ± величина погрешности определения (вычисления) площади (Р ± ΔР), м²	497 ± 8,00
3.	Формула, примененная для вычисления предельной погрешности определения площади земельного участка, с подставленными значениями и итоговые (вычисленные) значения	$3,5*0,1*\sqrt{(497)} = 8$
4.	Площадь земельного участка согласно сведениям Единого государственного реестра недвижимости (Ркад), м²	487,00
5.	Оценка расхождения Р и Ркад (Р - Ркад), м²	10

1	2	3
6.	Предельный минимальный и максимальный размеры земельного участка (Рмин и Рмакс), м²	Рмин = 300 Рмакс = —
7.	Кадастровый или иной государственный учетный номер (инвентарный) здания, сооружения, объекта незавершенного строительства, расположенного на земельном участке	23:42:0710001:512
8.	Вид (виды) разрешенного использования	Для садоводства
8.1.	Дополнительные сведения об использовании земельного участка	—
9.	Сведения о земельных участках (землях общего пользования, территории общего пользования), посредством которых обеспечивается доступ	23:42:0710001:1036
10.	Иные сведения	Установление границ производилось на основании сведений, содержащихся на чертеже садово-огороднического товарищества «с/т «Спутник» с учетом фактической ситуации на местности. В результате уточнения описания местоположения границ ЗУ 23:42:0710001:124 произошло увеличение площади данного ЗУ в пределах минимального размера ЗУ, установленного ПЗЗ Ейского г/п Ейского р-на (в т.ч. не более 10 % от содержащейся в ЕГРН площади), что допускается в соответствии с п.2. ч.3 ст.42.8 Федерального закона от 24.07.2007 № 221-ФЗ. Доступ к ЗУ обеспечивается посредством ЗУ с КН 23:42:0710001:1036, который является ЗУ общего назначения на территории ведения гражданами садоводства для собственных нужд.

4. Пояснения к сведениям об уточняемом земельном участке с кадастровым номером 23:42:0710001:124 :

1.	—

1. Сведения о характерных точках границ уточняемого земельного участка с кадастровым номером 23:42:0710001:120 :

Система координат МСК-23, зона 1 (23) Зона № 1

Обозначение характерных точек границ	Координаты, м				Метод определения координат	Формулы, примененные для расчета средней квадратической погрешности определения координат характерных точек границ (Mt), с подставленными в такие формулы значениями и итоговые (вычисленные) значения Mt, м	Описание закрепления точки
	содержатся в Едином государственном реестре недвижимости		определены в результате выполнения комплексных кадастровых работ				
	X	Y	X	Y			
1	2	3	4	5	6	7	8
603	658 150,21	1 328 025,83	658 150,21	1 328 025,83	Метод спутниковых геодезических измерений (определений)	0,10	—

1	2	3	4	5	6	7	8
610	—	—	658 149,97	1 328 045,54	Метод спутниковых геодезических измерений (определений)	0,10	—
613	—	—	658 124,99	1 328 045,61			
164	658 149,90	1 328 045,50	—	—			
165	658 125,04	1 328 045,52	—	—			
604	658 125,09	1 328 025,52	658 125,09	1 328 025,52			
603	658 150,21	1 328 025,83	658 150,21	1 328 025,83			

2. Сведения о частях границ уточняемого земельного участка с кадастровым номером 23:42:0710001:120 :

Обозначение части границ		Горизонтальное проложение (S), м	Описание прохождения части границ	Сведения о согласовании местоположения границ (согласовано/спорное)
от т.	до т.			
1	2	3	4	5
603	610	19,71	—	согласовано
610	613	24,98		
613	604	20,09		
604	603	25,12		

3. Сведения о характеристиках уточняемого земельного участка с кадастровым номером 23:42:0710001:120 :

№ п/п	Наименование характеристики	Значение характеристики
1	2	3
1.	Адрес земельного участка	—
1.1.	Сведения о местоположении земельного участка (при отсутствии адреса) в структурированном в соответствии с федеральной информационной адресной системой виде	Российская Федерация, Краснодарский край, Ейский р-н, Ейск г, Широчанка п, Спутник снт, д 191
1.2.	Дополнительные сведения о местоположении земельного участка	—
2.	Площадь земельного участка ± величина погрешности определения (вычисления) площади (P ± ΔP), м²	499 ± 8,00
3.	Формула, примененная для вычисления предельной погрешности определения площади земельного участка, с подставленными значениями и итоговые (вычисленные) значения	$3,5*0,1*\sqrt{(499)} = 8$

1	2	3
4.	Площадь земельного участка согласно сведениям Единого государственного реестра недвижимости (Ркад), м²	496,00
5.	Оценка расхождения Р и Ркад (Р - Ркад), м²	3
6.	Предельный минимальный и максимальный размеры земельного участка (Рмин и Рмакс), м²	Рмин = 300 Рмакс = —
7.	Кадастровый или иной государственный учетный номер (инвентарный) здания, сооружения, объекта незавершенного строительства, расположенного на земельном участке	—
8.	Вид (виды) разрешенного использования	Земельные участки садоводческих товариществ
8.1.	Дополнительные сведения об использовании земельного участка	—
9.	Сведения о земельных участках (землях общего пользования, территории общего пользования), посредством которых обеспечивается доступ	23:42:0710001:1036
10.	Иные сведения	Установление границ производилось на основании сведений, содержащихся на чертеже садово-огороднического товарищества «с/т «Спутник» с учетом фактической ситуации на местности. В результате уточнения описания местоположения границ ЗУ 23:42:0710001:120 произошло увеличение площади данного ЗУ в пределах минимального размера ЗУ, установленного ПЗЗ Ейского г/п Ейского р-на (в т.ч. не более 10 % от содержащейся в ЕГРН площади), что допускается в соответствии с п.2. ч.3 ст.42.8 Федерального закона от 24.07.2007 № 221-ФЗ. Доступ к ЗУ обеспечивается посредством ЗУ с КН 23:42:0710001:1036, который является ЗУ общего назначения на территории ведения гражданами садоводства для собственных нужд.

4. Пояснения к сведениям об уточняемом земельном участке с кадастровым номером 23:42:0710001:120 :

1.	—

1. Сведения о характерных точках границ уточняемого земельного участка с кадастровым номером 23:42:0710001:118 :

Система координат МСК-23, зона 1 (23) Зона № 1

Обозначение характерных точек границ	Координаты, м				Метод определения координат	Формулы, примененные для расчета средней квадратической погрешности определения координат характерных точек границ (Mt), с подставленными в такие формулы значениями и итоговые (вычисленные) значения Mt, м	Описание закрепления точки
	содержатся в Едином государственном реестре недвижимости		определены в результате выполнения комплексных кадастровых работ				
	X	Y	X	Y			
1	2	3	4	5	6	7	8

1	2	3	4	5	6	7	8
613	658 124,99	1 328 045,61	658 124,99	1 328 045,61	Метод спутниковых геодезических измерений (определений)	0,10	—
612	658 124,86	1 328 065,95	658 124,86	1 328 065,95			
764	658 100,32	1 328 066,02	658 100,32	1 328 066,02			
н449У	—	—	658 099,99	1 328 045,45		√(0,1^2 + 0,1^2) = 0,10	
166	658 099,69	1 328 066,03	—	—		0,10	
167	658 099,63	1 328 045,43	—	—			
613	658 124,99	1 328 045,61	658 124,99	1 328 045,61			

2. Сведения о частях границ уточняемого земельного участка с кадастровым номером 23:42:0710001:118 :

Обозначение части границ		Горизонтальное проложение (S), м	Описание прохождения части границ	Сведения о согласовании местоположения границ (согласовано/спорное)
от т.	до т.			
1	2	3	4	5
613	612	20,34	—	согласовано
612	764	24,54		
764	н449У	20,57		
н449У	613	25,00		

3. Сведения о характеристиках уточняемого земельного участка с кадастровым номером 23:42:0710001:118 :

№ п/п	Наименование характеристики	Значение характеристики
1	2	3
1.	Адрес земельного участка	—
1.1.	Сведения о местоположении земельного участка (при отсутствии адреса) в структурированном в соответствии с федеральной информационной адресной системой виде	Российская Федерация, Краснодарский край, Ейский р-н, Ейск г, Широчанка п, Спутник снт, д 218
1.2.	Дополнительные сведения о местоположении земельного участка	—
2.	Площадь земельного участка ± величина погрешности определения (вычисления) площади (P ± ΔP), м²	507 ± 8,00

1	2	3
3.	Формула, примененная для вычисления предельной погрешности определения площади земельного участка, с подставленными значениями и итоговые (вычисленные) значения	3,5*0,1*√(507) = 8
4.	Площадь земельного участка согласно сведениям Единого государственного реестра недвижимости (Ркад), м²	517,00
5.	Оценка расхождения Р и Ркад (Р - Ркад), м²	10
6.	Предельный минимальный и максимальный размеры земельного участка (Рмин и Рмакс), м²	Рмин = 300 Рмакс = —
7.	Кадастровый или иной государственный учетный номер (инвентарный) здания, сооружения, объекта незавершенного строительства, расположенного на земельном участке	—
8.	Вид (виды) разрешенного использования	Земельные участки садоводческих товариществ
8.1.	Дополнительные сведения об использовании земельного участка	—
9.	Сведения о земельных участках (землях общего пользования, территории общего пользования), посредством которых обеспечивается доступ	23:42:0710001:1036
10.	Иные сведения	Установление границ производилось на основании сведений, содержащихся на чертеже садово-огороднического товарищества «с/т «Спутник» с учетом фактической ситуации на местности. В результате уточнения описания местоположения границ ЗУ 23:42:0710001:118 произошло уменьшение площади данного ЗУ в пределах минимального размера ЗУ, установленного ПЗЗ Ейского г/п Ейского р-на (в т.ч. менее 10 % от содержащейся в ЕГРН площади), что допускается в соответствии с п.2. ч.3 ст.42.8 Федерального закона от 24.07.2007 № 221-ФЗ. Доступ к ЗУ обеспечивается посредством ЗУ с КН 23:42:0710001:1036, который является ЗУ общего назначения на территории ведения гражданами садоводства для собственных нужд.
4. Пояснения к сведениям об уточняемом земельном участке с кадастровым номером		23:42:0710001:118 :
1.	—	

1. Сведения о характерных точках границ уточняемого земельного участка с кадастровым номером 23:42:0710001:111 :

Система координат МСК-23, зона 1 (23) Зона № 1

Обозначение характерных точек границ	Координаты, м				Метод определения координат	Формулы, примененные для расчета средней квадратической погрешности определения координат характерных точек границ (Mt), с подставленными в такие формулы значениями и итоговые (вычисленные) значения Mt, м	Описание закрепления точки
	содержатся в Едином государственном реестре недвижимости		определены в результате выполнения комплексных кадастровых работ				
	X	Y	X	Y			
1	2	3	4	5	6	7	8
111	658 204,95	1 327 966,17	—	—	Метод спутниковых геодезических измерений (определений)	0,10	—
147	658 204,67	1 327 986,54	658 204,67	1 327 986,54			Долговременный межевой знак
44	658 179,81	1 327 985,96	658 179,81	1 327 985,96			
н419У	—	—	658 179,60	1 327 966,05		√(0,1^2 + 0,1^2) = 0,10	—
н259У	—	—	658 205,00	1 327 966,54			
45	658 179,91	1 327 968,35	—	—		0,10	
112	658 179,93	1 327 966,05	—	—			
111	658 204,95	1 327 966,17	—	—			

2. Сведения о частях границ уточняемого земельного участка с кадастровым номером 23:42:0710001:111 :

Обозначение части границ		Горизонтальное проложение (S), м	Описание прохождения части границ	Сведения о согласовании местоположения границ (согласовано/спорное)
от т.	до т.			
1	2	3	4	5
147	44	24,87	—	согласовано
44	н419У	19,91		
н419У	н259У	25,40		
н259У	147	20,00		

3. Сведения о характеристиках уточняемого земельного участка с кадастровым номером		23:42:0710001:111 :
№ п/п	Наименование характеристики	Значение характеристики
1	2	3
1.	Адрес земельного участка	—
1.1.	Сведения о местоположении земельного участка (при отсутствии адреса) в структурированном в соответствии с федеральной информационной адресной системой виде	Российская Федерация, Краснодарский край, Ейский р-н, Ейск г, Широчанка п, Спутник снт, д 167
1.2.	Дополнительные сведения о местоположении земельного участка	—
2.	Площадь земельного участка ± величина погрешности определения (вычисления) площади (Р ± ΔР), м²	502 ± 8,00
3.	Формула, примененная для вычисления предельной погрешности определения площади земельного участка, с подставленными значениями и итоговые (вычисленные) значения	3,5*0,1*√(502) = 8
4.	Площадь земельного участка согласно сведениям Единого государственного реестра недвижимости (Ркад), м²	502,00
5.	Оценка расхождения Р и Ркад (Р - Ркад), м²	0
6.	Предельный минимальный и максимальный размеры земельного участка (Рмин и Рмакс), м²	Рмин = 300 Рмакс = —
7.	Кадастровый или иной государственный учетный номер (инвентарный) здания, сооружения, объекта незавершенного строительства, расположенного на земельном участке	—
8.	Вид (виды) разрешенного использования	Земельные участки садоводческих товариществ
8.1.	Дополнительные сведения об использовании земельного участка	—
9.	Сведения о земельных участках (землях общего пользования, территории общего пользования), посредством которых обеспечивается доступ	23:42:0710001:1036
10.	Иные сведения	Установление границ производилось на основании сведений, содержащихся на чертеже садово-огороднического товарищества «с/т «Спутник» с учетом фактической ситуации на местности. В результате уточнения описания местоположения границ ЗУ 23:42:0710001:111, площадь данного ЗУ не изменилась по сравнению со сведениями о площади, содержащимися в ЕГРН. Доступ к ЗУ обеспечивается посредством ЗУ с КН 23:42:0710001:1036, который является ЗУ общего назначения на территории ведения гражданами садоводства для собственных нужд.
4. Пояснения к сведениям об уточняемом земельном участке с кадастровым номером		23:42:0710001:111 :

1.	—

1. Сведения о характерных точках границ уточняемого земельного участка с кадастровым номером 23:42:0710001:96 :

Система координат МСК-23, зона 1 (23) Зона № 1

Обозначение характерных точек границ	Координаты, м				Метод определения координат	Формулы, примененные для расчета средней квадратической погрешности определения координат характерных точек границ (Mt), с подставленными в такие формулы значениями и итоговые (вычисленные) значения Mt, м	Описание закрепления точки
	содержатся в Едином государственном реестре недвижимости		определены в результате выполнения комплексных кадастровых работ				
	X	Y	X	Y			
1	2	3	4	5	6	7	8
29	657 992,03	1 327 984,60	—	—	Метод спутниковых геодезических измерений (определений)	0,10	—
168	657 992,42	1 327 964,58	657 992,42	1 327 964,58			
169	658 017,43	1 327 964,77	658 017,43	1 327 964,77			
н241У	—	—	658 017,43	1 327 965,11		√(0,1^2 + 0,1^2) = 0,10	
н242У	—	—	658 017,18	1 327 985,07			
н266У	—	—	658 016,93	1 327 985,07			
н264У	—	—	657 992,19	1 327 984,72			
170	658 017,43	1 327 965,97	—	—		0,10	Долговременный межевой знак
26	658 017,42	1 327 984,87	—	—			—
29	657 992,03	1 327 984,60	—	—			

2. Сведения о частях границ уточняемого земельного участка с кадастровым номером 23:42:0710001:96 :

Обозначение части границ		Горизонтальное проложение (S), м	Описание прохождения части границ	Сведения о согласовании местоположения границ (согласовано/спорное)
от т.	до т.			

1	2	3	4	5
168	169	25,01	—	согласовано
169	н241У	0,34		
н241У	н242У	19,96		
н242У	н266У	0,25		
н266У	н264У	24,74		
н264У	168	20,14		

3. Сведения о характеристиках уточняемого земельного участка с кадастровым номером 23:42:0710001:96 :

№ п/п	Наименование характеристики	Значение характеристики
1	2	3
1.	Адрес земельного участка	—
1.1.	Сведения о местоположении земельного участка (при отсутствии адреса) в структурированном в соответствии с федеральной информационной адресной системой виде	Российская Федерация, Краснодарский край, Ейский р-н, Ейск г, Широчанка п, Спутник снт, д 286
1.2.	Дополнительные сведения о местоположении земельного участка	—
2.	Площадь земельного участка ± величина погрешности определения (вычисления) площади (Р ± ΔР), м²	506 ± 8,00
3.	Формула, примененная для вычисления предельной погрешности определения площади земельного участка, с подставленными значениями и итоговые (вычисленные) значения	3,5*0,1*√(506) = 8
4.	Площадь земельного участка согласно сведениям Единого государственного реестра недвижимости (Ркад), м²	506,00
5.	Оценка расхождения Р и Ркад (Р - Ркад), м²	0
6.	Предельный минимальный и максимальный размеры земельного участка (Рмин и Рмакс), м²	Рмин = 300 Рмакс = —
7.	Кадастровый или иной государственный учетный номер (инвентарный) здания, сооружения, объекта незавершенного строительства, расположенного на земельном участке	—
8.	Вид (виды) разрешенного использования	Земельные участки садоводческих товариществ
8.1.	Дополнительные сведения об использовании земельного участка	—
9.	Сведения о земельных участках (землях общего пользования, территории общего пользования), посредством которых обеспечивается доступ	23:42:0710001:1036

1	2	3
10.	Иные сведения	Установление границ производилось на основании сведений, содержащихся на чертеже садово-огороднического товарищества «с/т «Спутник» с учетом фактической ситуации на местности. В результате уточнения описания местоположения границ ЗУ 23:42:0710001:96, площадь данного ЗУ не изменилась по сравнению со сведениями о площади, содержащимися в ЕГРН. Доступ к ЗУ обеспечивается посредством ЗУ с КН 23:42:0710001:1036, который является ЗУ общего назначения на территории ведения гражданами садоводства для собственных нужд.

4. Пояснения к сведениям об уточняемом земельном участке с кадастровым номером 23:42:0710001:96 :

1.	—

1. Сведения о характерных точках границ уточняемого земельного участка с кадастровым номером 23:42:0710001:95 :

Система координат МСК-23, зона 1 (23) Зона № 1

Обозначение характерных точек границ	Координаты, м				Метод определения координат	Формулы, примененные для расчета средней квадратической погрешности определения координат характерных точек границ (Mt), с подставленными в такие формулы значениями и итоговые (вычисленные) значения Mt, м	Описание закрепления точки
	содержатся в Едином государственном реестре недвижимости		определены в результате выполнения комплексных кадастровых работ				
	X	Y	X	Y			
1	2	3	4	5	6	7	8
171	658 042,48	1 327 946,03	—	—	Метод спутниковых геодезических измерений (определений)	0,10	Долговременный межевой знак
172	658 042,43	1 327 966,04	—	—			
170	658 017,43	1 327 965,97	—	—			
173	658 017,48	1 327 945,97	—	—			
583	—	—	658 017,34	1 327 945,36			
н315У	—	—	658 042,72	1 327 945,07		√(0,1^2 + 0,1^2) = 0,10	—
н252У	—	—	658 042,45	1 327 965,00			

1	2	3	4	5	6	7	8
н241У	—	—	658 017,43	1 327 965,11	Метод спутниковых геодезических измерений (определений)	√(0,1^2 + 0,1^2) = 0,10	—
169	—	—	658 017,43	1 327 964,77		0,10	
171	658 042,48	1 327 946,03	—	—			Долговременный межевой знак

2. Сведения о частях границ уточняемого земельного участка с кадастровым номером 23:42:0710001:95 :

Обозначение части границ		Горизонтальное проложение (S), м	Описание прохождения части границ	Сведения о согласовании местоположения границ (согласовано/спорное)
от т.	до т.			
1	2	3	4	5
583	н315У	25,38	—	согласовано
н315У	н252У	19,93		
н252У	н241У	25,02		
н241У	169	0,34		
169	583	19,41		

3. Сведения о характеристиках уточняемого земельного участка с кадастровым номером 23:42:0710001:95 :

№ п/п	Наименование характеристики	Значение характеристики
1	2	3
1.	Адрес земельного участка	—
1.1.	Сведения о местоположении земельного участка (при отсутствии адреса) в структурированном в соответствии с федеральной информационной адресной системой виде	Российская Федерация, Краснодарский край, Ейский р-н, Ейск г, Широчанка п, Спутник снт, уч 259
1.2.	Дополнительные сведения о местоположении земельного участка	—
2.	Площадь земельного участка ± величина погрешности определения (вычисления) площади (Р ± ΔР), м²	500 ± 8,00
3.	Формула, примененная для вычисления предельной погрешности определения площади земельного участка, с подставленными значениями и итоговые (вычисленные) значения	3,5*0,1*√(500) = 8
4.	Площадь земельного участка согласно сведениям Единого государственного реестра недвижимости (Ркад), м²	500,00
5.	Оценка расхождения Р и Ркад (Р - Ркад), м²	0

1	2	3
6.	Предельный минимальный и максимальный размеры земельного участка (Рмин и Рмакс), м²	Рмин = 300 Рмакс = —
7.	Кадастровый или иной государственный учетный номер (инвентарный) здания, сооружения, объекта незавершенного строительства, расположенного на земельном участке	23:42:0710001:602
8.	Вид (виды) разрешенного использования	для садоводства
8.1.	Дополнительные сведения об использовании земельного участка	—
9.	Сведения о земельных участках (землях общего пользования, территории общего пользования), посредством которых обеспечивается доступ	23:42:0710001:1036
10.	Иные сведения	Установление границ производилось на основании сведений, содержащихся на чертеже садово-огороднического товарищества «с/т «Спутник» с учетом фактической ситуации на местности. В результате уточнения описания местоположения границ ЗУ 23:42:0710001:95, площадь данного ЗУ не изменилась по сравнению со сведениями о площади, содержащимися в ЕГРН. Доступ к ЗУ обеспечивается посредством ЗУ с КН 23:42:0710001:1036, который является ЗУ общего назначения на территории ведения гражданами садоводства для собственных нужд.

4. Пояснения к сведениям об уточняемом земельном участке с кадастровым номером 23:42:0710001:95 :

1.	—

1. Сведения о характерных точках границ уточняемого земельного участка с кадастровым номером 23:42:0710001:93 :

Система координат МСК-23, зона 1 (23) Зона № 1

Обозначение характерных точек границ	Координаты, м				Метод определения координат	Формулы, примененные для расчета средней квадратической погрешности определения координат характерных точек границ (Mt), с подставленными в такие формулы значениями и итоговые (вычисленные) значения Mt, м	Описание закрепления точки
	содержатся в Едином государственном реестре недвижимости		определены в результате выполнения комплексных кадастровых работ				
	X	Y	X	Y			
1	2	3	4	5	6	7	8
174	658 288,11	1 327 886,99	658 288,11	1 327 886,99	Метод спутниковых геодезических измерений (определений)	0,10	Временный межевой знак
56	658 288,11	1 327 886,49	658 288,11	1 327 886,49			

1	2	3	4	5	6	7	8
954	658 288,88	1 327 867,10	658 288,88	1 327 867,10	Метод спутниковых геодезических измерений (определений)	0,10	Временный межевой знак
953	658 313,73	1 327 867,52	658 313,73	1 327 867,52			
175	658 313,11	1 327 887,41	658 313,11	1 327 887,41			
189	—	—	658 288,26	1 327 886,99			—
174	658 288,11	1 327 886,99	658 288,11	1 327 886,99			Временный межевой знак

2. Сведения о частях границ уточняемого земельного участка с кадастровым номером 23:42:0710001:93 :

Обозначение части границ		Горизонтальное проложение (S), м	Описание прохождения части границ	Сведения о согласовании местоположения границ (согласовано/спорное)
от т.	до т.			
1	2	3	4	5
174	56	0,50	—	согласовано
56	954	19,41		
954	953	24,85		
953	175	19,90		
175	189	24,85		
189	174	0,15		

3. Сведения о характеристиках уточняемого земельного участка с кадастровым номером 23:42:0710001:93 :

№ п/п	Наименование характеристики	Значение характеристики
1	2	3
1.	Адрес земельного участка	—
1.1.	Сведения о местоположении земельного участка (при отсутствии адреса) в структурированном в соответствии с федеральной информационной адресной системой виде	Российская Федерация, Краснодарский край, Ейский р-н, Ейск г, Широчанка п, Спутник снт, уч 117
1.2.	Дополнительные сведения о местоположении земельного участка	—
2.	Площадь земельного участка ± величина погрешности определения (вычисления) площади (P ± ΔP), м²	496 ± 8,00

1	2	3
3.	Формула, примененная для вычисления предельной погрешности определения площади земельного участка, с подставленными значениями и итоговые (вычисленные) значения	3,5*0,1*√(496) = 8
4.	Площадь земельного участка согласно сведениям Единого государственного реестра недвижимости (Ркад), м²	496,00
5.	Оценка расхождения Р и Ркад (Р - Ркад), м²	0
6.	Предельный минимальный и максимальный размеры земельного участка (Рмин и Рмакс), м²	Рмин = 300 Рмакс = —
7.	Кадастровый или иной государственный учетный номер (инвентарный) здания, сооружения, объекта незавершенного строительства, расположенного на земельном участке	23:42:0710001:454
8.	Вид (виды) разрешенного использования	Для садоводства
8.1.	Дополнительные сведения об использовании земельного участка	—
9.	Сведения о земельных участках (землях общего пользования, территории общего пользования), посредством которых обеспечивается доступ	23:42:0710001:1036
10.	Иные сведения	Установление границ производилось на основании сведений, содержащихся на чертеже садово-огороднического товарищества «с/т «Спутник» с учетом фактической ситуации на местности. В результате уточнения описания местоположения границ ЗУ 23:42:0710001:93, площадь данного ЗУ не изменилась по сравнению со сведениями о площади, содержащимися в ЕГРН. Доступ к ЗУ обеспечивается посредством ЗУ с КН 23:42:0710001:1036, который является ЗУ общего назначения на территории ведения гражданами садоводства для собственных нужд.
4. Пояснения к сведениям об уточняемом земельном участке с кадастровым номером		23:42:0710001:93 :
1.	—	

1. Сведения о характерных точках границ уточняемого земельного участка с кадастровым номером 23:42:0710001:90 :

Система координат МСК-23, зона 1 (23) Зона № 1

Обозначение характерных точек границ	Координаты, м				Метод определения координат	Формулы, примененные для расчета средней квадратической погрешности определения координат характерных точек границ (Mt), с подставленными в такие формулы значениями и итоговые (вычисленные) значения Mt, м	Описание закрепления точки
	содержатся в Едином государственном реестре недвижимости		определены в результате выполнения комплексных кадастровых работ				
	X	Y	X	Y			
1	2	3	4	5	6	7	8
893	658 368,74	1 327 847,72	658 368,74	1 327 847,72	Метод спутниковых геодезических измерений (определений)	0,10	—
704	658 368,10	1 327 868,10	658 368,10	1 327 868,10			
661	—	—	658 342,91	1 327 867,53			
660	—	—	658 343,35	1 327 847,57			
176	658 342,90	1 327 867,52	—	—			
177	658 343,34	1 327 847,57	—	—			
893	658 368,74	1 327 847,72	658 368,74	1 327 847,72			

2. Сведения о частях границ уточняемого земельного участка с кадастровым номером 23:42:0710001:90 :

Обозначение части границ		Горизонтальное проложение (S), м	Описание прохождения части границ	Сведения о согласовании местоположения границ (согласовано/спорное)
от т.	до т.			
1	2	3	4	5
893	704	20,39	—	согласовано
704	661	25,20		
661	660	19,96		
660	893	25,39		

3. Сведения о характеристиках уточняемого земельного участка с кадастровым номером 23:42:0710001:90 :

№ п/п	Наименование характеристики	Значение характеристики

1	2	3
1.	Адрес земельного участка	—
1.1.	Сведения о местоположении земельного участка (при отсутствии адреса) в структурированном в соответствии с федеральной информационной адресной системой виде	Российская Федерация, Краснодарский край, Ейский р-н, Ейск г, Широчанка п, Спутник снт, д 89
1.2.	Дополнительные сведения о местоположении земельного участка	—
2.	Площадь земельного участка ± величина погрешности определения (вычисления) площади (Р ± ΔР), м²	510 ± 8,00
3.	Формула, примененная для вычисления предельной погрешности определения площади земельного участка, с подставленными значениями и итоговые (вычисленные) значения	3,5*0,1*√(510) = 8
4.	Площадь земельного участка согласно сведениям Единого государственного реестра недвижимости (Ркад), м²	510,00
5.	Оценка расхождения Р и Ркад (Р - Ркад), м²	0
6.	Предельный минимальный и максимальный размеры земельного участка (Рмин и Рмакс), м²	Рмин = 300 Рмакс = —
7.	Кадастровый или иной государственный учетный номер (инвентарный) здания, сооружения, объекта незавершенного строительства, расположенного на земельном участке	23:42:0710001:668
8.	Вид (виды) разрешенного использования	Земельные участки садоводческих товариществ
8.1.	Дополнительные сведения об использовании земельного участка	—
9.	Сведения о земельных участках (землях общего пользования, территории общего пользования), посредством которых обеспечивается доступ	23:42:0710001:1036
10.	Иные сведения	Установление границ производилось на основании сведений, содержащихся на чертеже садово-огороднического товарищества «с/т «Спутник» с учетом фактической ситуации на местности. В результате уточнения описания местоположения границ ЗУ 23:42:0710001:90, площадь данного ЗУ не изменилась по сравнению со сведениями о площади, содержащимися в ЕГРН. Доступ к ЗУ обеспечивается посредством ЗУ с КН 23:42:0710001:1036, который является ЗУ общего назначения на территории ведения гражданами садоводства для собственных нужд.
4. Пояснения к сведениям об уточняемом земельном участке с кадастровым номером		23:42:0710001:90 :
1.	—	

1. Сведения о характерных точках границ уточняемого земельного участка с кадастровым номером 23:42:0710001:84 :

Система координат МСК-23, зона 1 (23) Зона № 1

Обозначение характерных точек границ	Координаты, м				Метод определения координат	Формулы, примененные для расчета средней квадратической погрешности определения координат характерных точек границ (Mt), с подставленными в такие формулы значениями и итоговые (вычисленные) значения Mt, м	Описание закрепления точки
	содержатся в Едином государственном реестре недвижимости		определены в результате выполнения комплексных кадастровых работ				
	X	Y	X	Y			
1	2	3	4	5	6	7	8
939	658 370,39	1 328 048,11	658 370,39	1 328 048,11	Метод спутниковых геодезических измерений (определений)	0,10	—
942	658 395,39	1 328 048,37	658 395,39	1 328 048,37			
778	—	—	658 395,08	1 328 068,42			Временный межевой знак
178	658 395,07	1 328 068,42	—	—			—
777	658 370,20	1 328 068,17	658 370,20	1 328 068,17			Временный межевой знак
939	658 370,39	1 328 048,11	658 370,39	1 328 048,11			—

2. Сведения о частях границ уточняемого земельного участка с кадастровым номером 23:42:0710001:84 :

Обозначение части границ		Горизонтальное проложение (S), м	Описание прохождения части границ	Сведения о согласовании местоположения границ (согласовано/спорное)
от т.	до т.			
1	2	3	4	5
939	942	25,00	—	согласовано
942	778	20,05		
778	777	24,88		
777	939	20,06		

3. Сведения о характеристиках уточняемого земельного участка с кадастровым номером 23:42:0710001:84 :

№ п/п	Наименование характеристики	Значение характеристики
1	2	3

1	2	3
1.	Адрес земельного участка	—
1.1.	Сведения о местоположении земельного участка (при отсутствии адреса) в структурированном в соответствии с федеральной информационной адресной системой виде	Российская Федерация, Краснодарский край, Ейский р-н, Ейск г, Широчанка п, Спутник снт, уч 68
1.2.	Дополнительные сведения о местоположении земельного участка	—
2.	Площадь земельного участка ± величина погрешности определения (вычисления) площади (Р ± ΔР), м²	500 ± 8,00
3.	Формула, примененная для вычисления предельной погрешности определения площади земельного участка, с подставленными значениями и итоговые (вычисленные) значения	3,5*0,1*√(500) = 8
4.	Площадь земельного участка согласно сведениям Единого государственного реестра недвижимости (Ркад), м²	500,00
5.	Оценка расхождения Р и Ркад (Р - Ркад), м²	0
6.	Предельный минимальный и максимальный размеры земельного участка (Рмин и Рмакс), м²	Рмин = 300 Рмакс = —
7.	Кадастровый или иной государственный учетный номер (инвентарный) здания, сооружения, объекта незавершенного строительства, расположенного на земельном участке	23:42:0710001:999
8.	Вид (виды) разрешенного использования	Земельные участки садоводческих товариществ
8.1.	Дополнительные сведения об использовании земельного участка	—
9.	Сведения о земельных участках (землях общего пользования, территории общего пользования), посредством которых обеспечивается доступ	23:42:0710001:1036
10.	Иные сведения	Установление границ производилось на основании сведений, содержащихся на чертеже садово-огороднического товарищества «с/т «Спутник» с учетом фактической ситуации на местности. В результате уточнения описания местоположения границ ЗУ 23:42:0710001:84, площадь данного ЗУ не изменилась по сравнению со сведениями о площади, содержащимися в ЕГРН. Доступ к ЗУ обеспечивается посредством ЗУ с КН 23:42:0710001:1036, который является ЗУ общего назначения на территории ведения гражданами садоводства для собственных нужд.
4. Пояснения к сведениям об уточняемом земельном участке с кадастровым номером		23:42:0710001:84 :
1.	—	

1. Сведения о характерных точках границ уточняемого земельного участка с кадастровым номером 23:42:0710001:82 :

Система координат МСК-23, зона 1 (23) Зона № 1

Обозначение характерных точек границ	Координаты, м				Метод определения координат	Формулы, примененные для расчета средней квадратической погрешности определения координат характерных точек границ (Mt), с подставленными в такие формулы значениями и итоговые (вычисленные) значения Mt, м	Описание закрепления точки
	содержатся в Едином государственном реестре недвижимости		определены в результате выполнения комплексных кадастровых работ				
	X	Y	X	Y			
1	2	3	4	5	6	7	8
179	657 880,06	1 328 042,92	—	—	Метод спутниковых геодезических измерений (определений)	0,10	—
180	657 855,06	1 328 042,65	—	—			
181	657 855,28	1 328 022,75	—	—			
182	657 880,27	1 328 023,02	—	—			
н290У	—	—	657 855,19	1 328 023,92		√(0,1^2 + 0,1^2) = 0,10	
н235У	—	—	657 880,24	1 328 024,31			
н289У	—	—	657 880,10	1 328 044,04			
н380У	—	—	657 855,10	1 328 043,92			
179	657 880,06	1 328 042,92	—	—		0,10	

2. Сведения о частях границ уточняемого земельного участка с кадастровым номером 23:42:0710001:82 :

Обозначение части границ		Горизонтальное проложение (S), м	Описание прохождения части границ	Сведения о согласовании местоположения границ (согласовано/спорное)
от т.	до т.			
1	2	3	4	5
н290У	н235У	25,05	—	согласовано
н235У	н289У	19,73		

1	2	3	4	5
н289У	н380У	25,00	—	согласовано
н380У	н290У	20,00		

3. Сведения о характеристиках уточняемого земельного участка с кадастровым номером 23:42:0710001:82 :

№ п/п	Наименование характеристики	Значение характеристики
1	2	3
1.	Адрес земельного участка	—
1.1.	Сведения о местоположении земельного участка (при отсутствии адреса) в структурированном в соответствии с федеральной информационной адресной системой виде	Российская Федерация, Краснодарский край, Ейский р-н, Ейск г, Широчанка п, Спутник снт, д 341
1.2.	Дополнительные сведения о местоположении земельного участка	—
2.	Площадь земельного участка ± величина погрешности определения (вычисления) площади (Р ± ΔР), м²	497 ± 8,00
3.	Формула, примененная для вычисления предельной погрешности определения площади земельного участка, с подставленными значениями и итоговые (вычисленные) значения	3,5*0,1*√(497) = 8
4.	Площадь земельного участка согласно сведениям Единого государственного реестра недвижимости (Ркад), м²	497,00
5.	Оценка расхождения Р и Ркад (Р - Ркад), м²	0
6.	Предельный минимальный и максимальный размеры земельного участка (Рмин и Рмакс), м²	Рмин = 300 Рмакс = —
7.	Кадастровый или иной государственный учетный номер (инвентарный) здания, сооружения, объекта незавершенного строительства, расположенного на земельном участке	—
8.	Вид (виды) разрешенного использования	Земельные участки садоводческих товариществ
8.1.	Дополнительные сведения об использовании земельного участка	—
9.	Сведения о земельных участках (землях общего пользования, территории общего пользования), посредством которых обеспечивается доступ	23:42:0710001:1036

1	2	3
10.	Иные сведения	Установление границ производилось на основании сведений, содержащихся на чертеже садово-огороднического товарищества «с/т «Спутник» с учетом фактической ситуации на местности. В результате уточнения описания местоположения границ ЗУ 23:42:0710001:82, площадь данного ЗУ не изменилась по сравнению со сведениями о площади, содержащимися в ЕГРН. Доступ к ЗУ обеспечивается посредством ЗУ с КН 23:42:0710001:1036, который является ЗУ общего назначения на территории ведения гражданами садоводства для собственных нужд.

4. Пояснения к сведениям об уточняемом земельном участке с кадастровым номером 23:42:0710001:82 :

1.	—

1. Сведения о характерных точках границ уточняемого земельного участка с кадастровым номером 23:42:0710001:79 :

Система координат МСК-23, зона 1 (23) Зона № 1

Обозначение характерных точек границ	Координаты, м				Метод определения координат	Формулы, примененные для расчета средней квадратической погрешности определения координат характерных точек границ (Mt), с подставленными в такие формулы значениями и итоговые (вычисленные) значения Mt, м	Описание закрепления точки
	содержатся в Едином государственном реестре недвижимости		определены в результате выполнения комплексных кадастровых работ				
	X	Y	X	Y			
1	2	3	4	5	6	7	8
5	658 042,42	1 327 986,23	—	—	Метод спутниковых геодезических измерений (определений)	0,10	Долговременный межевой знак
6	658 017,42	1 327 985,82	—	—			
170	658 017,43	1 327 965,97	—	—			
172	658 042,43	1 327 966,04	—	—			
н252У	—	—	658 042,45	1 327 965,00		√(0,1^2 + 0,1^2) = 0,10	—
н262У	—	—	658 042,30	1 327 985,04			
н242У	—	—	658 017,18	1 327 985,07			

1	2	3	4	5	6	7	8
н241У	—	—	658 017,43	1 327 965,11	Метод спутниковых геодезических измерений (определений)	√(0,1^2 + 0,1^2) = 0,10	—
5	658 042,42	1 327 986,23	—	—		0,10	Долговременный межевой знак

2. Сведения о частях границ уточняемого земельного участка с кадастровым номером 23:42:0710001:79 :

Обозначение части границ		Горизонтальное проложение (S), м	Описание прохождения части границ	Сведения о согласовании местоположения границ (согласовано/спорное)
от т.	до т.			
1	2	3	4	5
н252У	н262У	20,04	—	согласовано
н262У	н242У	25,12		
н242У	н241У	19,96		
н241У	н252У	25,02		

3. Сведения о характеристиках уточняемого земельного участка с кадастровым номером 23:42:0710001:79 :

№ п/п	Наименование характеристики	Значение характеристики
1	2	3
1.	Адрес земельного участка	—
1.1.	Сведения о местоположении земельного участка (при отсутствии адреса) в структурированном в соответствии с федеральной информационной адресной системой виде	Российская Федерация, Краснодарский край, Ейский р-н, Ейск г, Широчанка п, Спутник снт, уч 257
1.2.	Дополнительные сведения о местоположении земельного участка	—
2.	Площадь земельного участка ± величина погрешности определения (вычисления) площади (Р ± ΔР), м²	501 ± 8,00
3.	Формула, примененная для вычисления предельной погрешности определения площади земельного участка, с подставленными значениями и итоговые (вычисленные) значения	3,5*0,1*√(501) = 8
4.	Площадь земельного участка согласно сведениям Единого государственного реестра недвижимости (Ркад), м²	501,00
5.	Оценка расхождения Р и Ркад (Р - Ркад), м²	0
6.	Предельный минимальный и максимальный размеры земельного участка (Рмин и Рмакс), м²	Рмин = 300 Рмакс = —
7.	Кадастровый или иной государственный учетный номер (инвентарный) здания, сооружения, объекта незавершенного строительства, расположенного на земельном участке	23:42:0710001:595

1	2	3
8.	Вид (виды) разрешенного использования	для садоводства
8.1.	Дополнительные сведения об использовании земельного участка	—
9.	Сведения о земельных участках (землях общего пользования, территории общего пользования), посредством которых обеспечивается доступ	23:42:0710001:1036
10.	Иные сведения	Установление границ производилось на основании сведений, содержащихся на чертеже садово-огороднического товарищества «с/т «Спутник» с учетом фактической ситуации на местности. В результате уточнения описания местоположения границ ЗУ 23:42:0710001:79, площадь данного ЗУ не изменилась по сравнению со сведениями о площади, содержащимися в ЕГРН. Доступ к ЗУ обеспечивается посредством ЗУ с КН 23:42:0710001:1036, который является ЗУ общего назначения на территории ведения гражданами садоводства для собственных нужд.

4. Пояснения к сведениям об уточняемом земельном участке с кадастровым номером 23:42:0710001:79 :

1.	—

1. Сведения о характерных точках границ уточняемого земельного участка с кадастровым номером 23:42:0710001:69 :

Система координат МСК-23, зона 1 (23) Зона № 1

Обозначение характерных точек границ	Координаты, м				Метод определения координат	Формулы, примененные для расчета средней квадратической погрешности определения координат характерных точек границ (Mt), с подставленными в такие формулы значениями и итоговые (вычисленные) значения Mt, м	Описание закрепления точки
	содержатся в Едином государственном реестре недвижимости		определены в результате выполнения комплексных кадастровых работ				
	X	Y	X	Y			
1	2	3	4	5	6	7	8
789	658 234,80	1 327 826,07	658 234,80	1 327 826,07	Метод спутниковых геодезических измерений (определений)	0,10	—
788	658 234,86	1 327 846,21	658 234,86	1 327 846,21			
614	658 234,86	1 327 846,80	658 234,86	1 327 846,80			Угол забора (изгороди, ограды)
617	658 209,71	1 327 846,28	658 209,71	1 327 846,28			

1	2	3	4	5	6	7	8
183	658 209,87	1 327 825,93	658 209,87	1 327 825,93	Метод спутниковых геодезических измерений (определений)	0,10	—
789	658 234,80	1 327 826,07	658 234,80	1 327 826,07			

2. Сведения о частях границ уточняемого земельного участка с кадастровым номером 23:42:0710001:69 :

Обозначение части границ		Горизонтальное проложение (S), м	Описание прохождения части границ	Сведения о согласовании местоположения границ (согласовано/спорное)
от т.	до т.			
1	2	3	4	5
789	788	20,14	—	согласовано
788	614	0,59		
614	617	25,16		
617	183	20,35		
183	789	24,93		

3. Сведения о характеристиках уточняемого земельного участка с кадастровым номером 23:42:0710001:69 :

№ п/п	Наименование характеристики	Значение характеристики
1	2	3
1.	Адрес земельного участка	—
1.1.	Сведения о местоположении земельного участка (при отсутствии адреса) в структурированном в соответствии с федеральной информационной адресной системой виде	Российская Федерация, Краснодарский край, Ейский р-н, с/т "Спутник" тер, д 180
1.2.	Дополнительные сведения о местоположении земельного участка	—
2.	Площадь земельного участка ± величина погрешности определения (вычисления) площади (Р ± ΔР), м²	514 ± 8,00
3.	Формула, примененная для вычисления предельной погрешности определения площади земельного участка, с подставленными значениями и итоговые (вычисленные) значения	3,5*0,1*√(514) = 8
4.	Площадь земельного участка согласно сведениям Единого государственного реестра недвижимости (Ркад), м²	514,00
5.	Оценка расхождения Р и Ркад (Р - Ркад), м²	0
6.	Предельный минимальный и максимальный размеры земельного участка (Рмин и Рмакс), м²	Рмин = 300 Рмакс = —

1	2	3
7.	Кадастровый или иной государственный учетный номер (инвентарный) здания, сооружения, объекта незавершенного строительства, расположенного на земельном участке	23:42:0710001:669
8.	Вид (виды) разрешенного использования	Земельные участки садоводческих товариществ
8.1.	Дополнительные сведения об использовании земельного участка	—
9.	Сведения о земельных участках (землях общего пользования, территории общего пользования), посредством которых обеспечивается доступ	23:42:0710001:1036
10.	Иные сведения	Установление границ производилось на основании сведений, содержащихся на чертеже садово-огороднического товарищества «с/т «Спутник» с учетом фактической ситуации на местности. В результате уточнения описания местоположения границ ЗУ 23:42:0710001:69, площадь данного ЗУ не изменилась по сравнению со сведениями о площади, содержащимися в ЕГРН. Доступ к ЗУ обеспечивается посредством ЗУ с КН 23:42:0710001:1036, который является ЗУ общего назначения на территории ведения гражданами садоводства для собственных нужд.

4. Пояснения к сведениям об уточняемом земельном участке с кадастровым номером 23:42:0710001:69 :

1.	—

1. Сведения о характерных точках границ уточняемого земельного участка с кадастровым номером 23:42:0710001:66 :

Система координат МСК-23, зона 1 (23) Зона № 1

Обозначение характерных точек границ	Координаты, м				Метод определения координат	Формулы, примененные для расчета средней квадратической погрешности определения координат характерных точек границ (Mt), с подставленными в такие формулы значениями и итоговые (вычисленные) значения Mt, м	Описание закрепления точки
	содержатся в Едином государственном реестре недвижимости		определены в результате выполнения комплексных кадастровых работ				
	X	Y	X	Y			
1	2	3	4	5	6	7	8
184	658 071,36	1 327 905,20	—	—	Метод спутниковых геодезических измерений (определений)	0,10	Угол забора (изгороди, ограды)
185	658 071,33	1 327 925,10	—	—			
186	658 046,21	1 327 925,25	658 046,21	1 327 925,25			

1	2	3	4	5	6	7	8
187	658 046,22	1 327 905,35	658 046,22	1 327 905,35	Метод спутниковых геодезических измерений (определений)	0,10	Угол забора (изгороди, ограды)
н326У	—	—	658 071,85	1 327 905,36		√(0,1^2 + 0,1^2) = 0,10	—
н394У	—	—	658 071,68	1 327 925,14			
184	658 071,36	1 327 905,20	—	—		0,10	Угол забора (изгороди, ограды)

2. Сведения о частях границ уточняемого земельного участка с кадастровым номером 23:42:0710001:66 :

Обозначение части границ		Горизонтальное проложение (S), м	Описание прохождения части границ	Сведения о согласовании местоположения границ (согласовано/спорное)
от т.	до т.			
1	2	3	4	5
186	187	19,90	—	согласовано
187	н326У	25,63		
н326У	н394У	19,78		
н394У	186	25,47		

3. Сведения о характеристиках уточняемого земельного участка с кадастровым номером 23:42:0710001:66 :

№ п/п	Наименование характеристики	Значение характеристики
1	2	3
1.	Адрес земельного участка	—
1.1.	Сведения о местоположении земельного участка (при отсутствии адреса) в структурированном в соответствии с федеральной информационной адресной системой виде	Российская Федерация, Краснодарский край, Ейский р-н, Ейск г, с/т "Спутник" тер, д 262
1.2.	Дополнительные сведения о местоположении земельного участка	—
2.	Площадь земельного участка ± величина погрешности определения (вычисления) площади (Р ± ΔР), м²	507 ± 8,00
3.	Формула, примененная для вычисления предельной погрешности определения площади земельного участка, с подставленными значениями и итоговые (вычисленные) значения	3,5*0,1*√(507) = 8
4.	Площадь земельного участка согласно сведениям Единого государственного реестра недвижимости (Ркад), м²	500,00
5.	Оценка расхождения Р и Ркад (Р - Ркад), м²	7

1	2	3
6.	Предельный минимальный и максимальный размеры земельного участка (Рмин и Рмакс), м²	Рмин = 300 Рмакс = —
7.	Кадастровый или иной государственный учетный номер (инвентарный) здания, сооружения, объекта незавершенного строительства, расположенного на земельном участке	—
8.	Вид (виды) разрешенного использования	Земельные участки садоводческих товариществ
8.1.	Дополнительные сведения об использовании земельного участка	—
9.	Сведения о земельных участках (землях общего пользования, территории общего пользования), посредством которых обеспечивается доступ	23:42:0710001:1036
10.	Иные сведения	Установление границ производилось на основании сведений, содержащихся на чертеже садово-огороднического товарищества «с/т «Спутник» с учетом фактической ситуации на местности. В результате уточнения описания местоположения границ ЗУ 23:42:0710001:66 произошло увеличение площади данного ЗУ в пределах минимального размера ЗУ, установленного ПЗЗ Ейского г/п Ейского р-на (в т.ч. не более 10 % от содержащейся в ЕГРН площади), что допускается в соответствии с п.2. ч.3 ст.42.8 Федерального закона от 24.07.2007 № 221-ФЗ. Доступ к ЗУ обеспечивается посредством ЗУ с КН 23:42:0710001:1036, который является ЗУ общего назначения на территории ведения гражданами садоводства для собственных нужд.

4. Пояснения к сведениям об уточняемом земельном участке с кадастровым номером 23:42:0710001:66 :

1.	—

1. Сведения о характерных точках границ уточняемого земельного участка с кадастровым номером 23:42:0710001:57 :

Система координат МСК-23, зона 1 (23) Зона № 1

Обозначение характерных точек границ	Координаты, м				Метод определения координат	Формулы, примененные для расчета средней квадратической погрешности определения координат характерных точек границ (Mt), с подставленными в такие формулы значениями и итоговые (вычисленные) значения Mt, м	Описание закрепления точки
	содержатся в Едином государственном реестре недвижимости		определены в результате выполнения комплексных кадастровых работ				
	X	Y	X	Y			
1	2	3	4	5	6	7	8
62	658 263,05	1 327 907,08	658 263,05	1 327 907,08	Метод спутниковых геодезических измерений (определений)	0,10	—

1	2	3	4	5	6	7	8
188	658 263,41	1 327 886,61	658 263,41	1 327 886,61	Метод спутниковых геодезических измерений (определений)	0,10	—
174	658 288,11	1 327 886,99	658 288,11	1 327 886,99			Временный межевой знак
189	658 288,26	1 327 886,99	658 288,26	1 327 886,99			—
107	658 288,24	1 327 907,13	658 288,24	1 327 907,13			
63	658 288,24	1 327 907,34	658 288,24	1 327 907,34			
62	658 263,05	1 327 907,08	658 263,05	1 327 907,08			

2. Сведения о частях границ уточняемого земельного участка с кадастровым номером 23:42:0710001:57 :

Обозначение части границ		Горизонтальное проложение (S), м	Описание прохождения части границ	Сведения о согласовании местоположения границ (согласовано/спорное)
от т.	до т.			
1	2	3	4	5
62	188	20,47	—	согласовано
188	174	24,70		
174	189	0,15		
189	107	20,14		
107	63	0,21		
63	62	25,19		

3. Сведения о характеристиках уточняемого земельного участка с кадастровым номером 23:42:0710001:57 :

№ п/п	Наименование характеристики	Значение характеристики
1	2	3
1.	Адрес земельного участка	край Краснодарский, г. Ейск, с/т "Спутник", 144
1.1.	Сведения о местоположении земельного участка (при отсутствии адреса) в структурированном в соответствии с федеральной информационной адресной системой виде	—
1.2.	Дополнительные сведения о местоположении земельного участка	—
2.	Площадь земельного участка ± величина погрешности определения (вычисления) площади (P ± ΔP), м²	511 ± 8,00

1	2	3
3.	Формула, примененная для вычисления предельной погрешности определения площади земельного участка, с подставленными значениями и итоговые (вычисленные) значения	3,5*0,1*√(511) = 8
4.	Площадь земельного участка согласно сведениям Единого государственного реестра недвижимости (Ркад), м²	511,00
5.	Оценка расхождения Р и Ркад (Р - Ркад), м²	0
6.	Предельный минимальный и максимальный размеры земельного участка (Рмин и Рмакс), м²	Рмин = 300 Рмакс = —
7.	Кадастровый или иной государственный учетный номер (инвентарный) здания, сооружения, объекта незавершенного строительства, расположенного на земельном участке	23:42:0710001:499
8.	Вид (виды) разрешенного использования	Для садоводства
8.1.	Дополнительные сведения об использовании земельного участка	—
9.	Сведения о земельных участках (землях общего пользования, территории общего пользования), посредством которых обеспечивается доступ	23:42:0710001:1036
10.	Иные сведения	Установление границ производилось на основании сведений, содержащихся на чертеже садово-огороднического товарищества «с/т «Спутник» с учетом фактической ситуации на местности. В результате уточнения описания местоположения границ ЗУ 23:42:0710001:57, площадь данного ЗУ не изменилась по сравнению со сведениями о площади, содержащимися в ЕГРН. Доступ к ЗУ обеспечивается посредством ЗУ с КН 23:42:0710001:1036, который является ЗУ общего назначения на территории ведения гражданами садоводства для собственных нужд.
4. Пояснения к сведениям об уточняемом земельном участке с кадастровым номером		23:42:0710001:57 :
1.	—	

1. Сведения о характерных точках границ уточняемого земельного участка с кадастровым номером 23:42:0710001:36 :

Система координат МСК-23, зона 1 (23) Зона № 1

Обозначение характерных точек границ	Координаты, м				Метод определения координат	Формулы, примененные для расчета средней квадратической погрешности определения координат характерных точек границ (Mt), с подставленными в такие формулы значениями и итоговые (вычисленные) значения Mt, м	Описание закрепления точки
	содержатся в Едином государственном реестре недвижимости		определены в результате выполнения комплексных кадастровых работ				
	X	Y	X	Y			
1	2	3	4	5	6	7	8
624	658 204,95	1 327 926,66	658 204,95	1 327 926,66	Метод спутниковых геодезических измерений (определений)	0,10	Закрепление отсутствует
н255У	—	—	658 204,93	1 327 946,49		√(0,1^2 + 0,1^2) = 0,10	—
н350У	—	—	658 179,85	1 327 946,36			
110	658 204,95	1 327 946,67	—	—		0,10	Закрепление отсутствует
127	658 180,04	1 327 945,59	—	—			
599	658 180,15	1 327 925,59	658 180,15	1 327 925,59			
624	658 204,95	1 327 926,66	658 204,95	1 327 926,66			

2. Сведения о частях границ уточняемого земельного участка с кадастровым номером 23:42:0710001:36 :

Обозначение части границ		Горизонтальное проложение (S), м	Описание прохождения части границ	Сведения о согласовании местоположения границ (согласовано/спорное)
от т.	до т.			
1	2	3	4	5
624	н255У	19,83	—	согласовано
н255У	н350У	25,08		
н350У	599	20,77		
599	624	24,82		

3. Сведения о характеристиках уточняемого земельного участка с кадастровым номером 23:42:0710001:36 :

№ п/п	Наименование характеристики	Значение характеристики

1	2	3
1.	Адрес земельного участка	—
1.1.	Сведения о местоположении земельного участка (при отсутствии адреса) в структурированном в соответствии с федеральной информационной адресной системой виде	Российская Федерация, Краснодарский край, Ейский р-н, Ейск г, Широчанка п, Спутник снт, уч 171
1.2.	Дополнительные сведения о местоположении земельного участка	—
2.	Площадь земельного участка ± величина погрешности определения (вычисления) площади (Р ± ΔР), м²	506 ± 8,00
3.	Формула, примененная для вычисления предельной погрешности определения площади земельного участка, с подставленными значениями и итоговые (вычисленные) значения	3,5*0,1*√(506) = 8
4.	Площадь земельного участка согласно сведениям Единого государственного реестра недвижимости (Ркад), м²	497,00
5.	Оценка расхождения Р и Ркад (Р - Ркад), м²	9
6.	Предельный минимальный и максимальный размеры земельного участка (Рмин и Рмакс), м²	Рмин = 300 Рмакс = —
7.	Кадастровый или иной государственный учетный номер (инвентарный) здания, сооружения, объекта незавершенного строительства, расположенного на земельном участке	23:42:0710001:633
8.	Вид (виды) разрешенного использования	Земельные участки садоводческих товариществ
8.1.	Дополнительные сведения об использовании земельного участка	—
9.	Сведения о земельных участках (землях общего пользования, территории общего пользования), посредством которых обеспечивается доступ	23:42:0710001:1036
10.	Иные сведения	Установление границ производилось на основании сведений, содержащихся на чертеже садово-огороднического товарищества «с/т «Спутник» с учетом фактической ситуации на местности. В результате уточнения описания местоположения границ ЗУ 23:42:0710001:36 произошло увеличение площади данного ЗУ в пределах минимального размера ЗУ, установленного ПЗЗ Ейского г/п Ейского р-на (в т.ч. не более 10 % от содержащейся в ЕГРН площади), что допускается в соответствии с п.2. ч.3 ст.42.8 Федерального закона от 24.07.2007 № 221-ФЗ. Доступ к ЗУ обеспечивается посредством ЗУ с КН 23:42:0710001:1036, который является ЗУ общего назначения на территории ведения гражданами садоводства для собственных нужд.
4. Пояснения к сведениям об уточняемом земельном участке с кадастровым номером		23:42:0710001:36 :
1.	—	

1. Сведения о характерных точках границ уточняемого земельного участка с кадастровым номером 23:42:0710001:34 :

Система координат МСК-23, зона 1 (23) Зона № 1

Обозначение характерных точек границ	Координаты, м				Метод определения координат	Формулы, примененные для расчета средней квадратической погрешности определения координат характерных точек границ (Mt), с подставленными в такие формулы значениями и итоговые (вычисленные) значения Mt, м	Описание закрепления точки
	содержатся в Едином государственном реестре недвижимости		определены в результате выполнения комплексных кадастровых работ				
	X	Y	X	Y			
1	2	3	4	5	6	7	8
190	657 910,18	1 327 923,84	—	—	Метод спутниковых геодезических измерений (определений)	0,10	Долговременный межевой знак
838	657 910,01	1 327 943,84	—	—			
191	657 885,02	1 327 943,63	—	—			
135	657 885,19	1 327 923,62	—	—			
н387У	—	—	657 909,32	1 327 924,13		√(0,1^2 + 0,1^2) = 0,10	—
н407У	—	—	657 909,58	1 327 943,97			
н372У	—	—	657 884,27	1 327 943,99			
н243У	—	—	657 884,57	1 327 923,76			
190	657 910,18	1 327 923,84	—	—		0,10	Долговременный межевой знак

2. Сведения о частях границ уточняемого земельного участка с кадастровым номером 23:42:0710001:34 :

Обозначение части границ		Горизонтальное проложение (S), м	Описание прохождения части границ	Сведения о согласовании местоположения границ (согласовано/спорное)
от т.	до т.			
1	2	3	4	5
н387У	н407У	19,84	—	согласовано
н407У	н372У	25,31		

1	2	3	4	5
н372У	н243У	20,23	—	согласовано
н243У	н387У	24,75		

3. Сведения о характеристиках уточняемого земельного участка с кадастровым номером 23:42:0710001:34 :

№ п/п	Наименование характеристики	Значение характеристики
1	2	3
1.	Адрес земельного участка	—
1.1.	Сведения о местоположении земельного участка (при отсутствии адреса) в структурированном в соответствии с федеральной информационной адресной системой виде	Российская Федерация, Краснодарский край, Ейский р-н, Ейск г, Широчанка п, Спутник снт, уч 350
1.2.	Дополнительные сведения о местоположении земельного участка	—
2.	Площадь земельного участка ± величина погрешности определения (вычисления) площади (Р ± ΔР), м²	501 ± 8,00
3.	Формула, примененная для вычисления предельной погрешности определения площади земельного участка, с подставленными значениями и итоговые (вычисленные) значения	3,5*0,1*√(501) = 8
4.	Площадь земельного участка согласно сведениям Единого государственного реестра недвижимости (Ркад), м²	500,00
5.	Оценка расхождения Р и Ркад (Р - Ркад), м²	1
6.	Предельный минимальный и максимальный размеры земельного участка (Рмин и Рмакс), м²	Рмин = 300 Рмакс = —
7.	Кадастровый или иной государственный учетный номер (инвентарный) здания, сооружения, объекта незавершенного строительства, расположенного на земельном участке	23:42:0710001:465
8.	Вид (виды) разрешенного использования	для садоводства
8.1.	Дополнительные сведения об использовании земельного участка	—
9.	Сведения о земельных участках (землях общего пользования, территории общего пользования), посредством которых обеспечивается доступ	23:42:0710001:1036

1	2	3
10.	Иные сведения	Установление границ производилось на основании сведений, содержащихся на чертеже садово-огороднического товарищества «с/т «Спутник» с учетом фактической ситуации на местности. В результате уточнения описания местоположения границ ЗУ 23:42:0710001:34 произошло увеличение площади данного ЗУ в пределах минимального размера ЗУ, установленного ПЗЗ Ейского г/п Ейского р-на (в т.ч. не более 10 % от содержащейся в ЕГРН площади), что допускается в соответствии с п.2. ч.3 ст.42.8 Федерального закона от 24.07.2007 № 221-ФЗ. Доступ к ЗУ обеспечивается посредством ЗУ с КН 23:42:0710001:1036, который является ЗУ общего назначения на территории ведения гражданами садоводства для собственных нужд.

4. Пояснения к сведениям об уточняемом земельном участке с кадастровым номером 23:42:0710001:34 :

1.	—

1. Сведения о характерных точках границ уточняемого земельного участка с кадастровым номером 23:42:0710001:33 :

Система координат МСК-23, зона 1 (23) Зона № 1

Обозначение характерных точек границ	Координаты, м				Метод определения координат	Формулы, примененные для расчета средней квадратической погрешности определения координат характерных точек границ (Mt), с подставленными в такие формулы значениями и итоговые (вычисленные) значения Mt, м	Описание закрепления точки
	содержатся в Едином государственном реестре недвижимости		определены в результате выполнения комплексных кадастровых работ				
	X	Y	X	Y			
1	2	3	4	5	6	7	8
737	658 180,50	1 327 846,61	658 180,50	1 327 846,61	Метод спутниковых геодезических измерений (определений)	0,10	—
736	658 180,68	1 327 866,72	658 180,68	1 327 866,72			
926	658 155,39	1 327 866,14	658 155,39	1 327 866,14			
н373У	—	—	658 155,15	1 327 846,06		√(0,1^2 + 0,1^2) = 0,10	
192	658 155,50	1 327 846,14	—	—		0,10	
737	658 180,50	1 327 846,61	658 180,50	1 327 846,61			

2. Сведения о частях границ уточняемого земельного участка с кадастровым номером 23:42:0710001:33 :

Обозначение части границ		Горизонтальное проложение (S), м	Описание прохождения части границ	Сведения о согласовании местоположения границ (согласовано/спорное)
от т.	до т.			
1	2	3	4	5
737	736	20,11	—	согласовано
736	926	25,30		
926	н373У	20,08		
н373У	737	25,36		

3. Сведения о характеристиках уточняемого земельного участка с кадастровым номером 23:42:0710001:33 :

№ п/п	Наименование характеристики	Значение характеристики
1	2	3
1.	Адрес земельного участка	—
1.1.	Сведения о местоположении земельного участка (при отсутствии адреса) в структурированном в соответствии с федеральной информационной адресной системой виде	Российская Федерация, Краснодарский край, Ейский р-н, Ейск г, Широчанка п, Спутник снт, д 208
1.2.	Дополнительные сведения о местоположении земельного участка	—
2.	Площадь земельного участка ± величина погрешности определения (вычисления) площади (Р ± ΔР), м²	509 ± 8,00
3.	Формула, примененная для вычисления предельной погрешности определения площади земельного участка, с подставленными значениями и итоговые (вычисленные) значения	3,5*0,1*√(509) = 8
4.	Площадь земельного участка согласно сведениям Единого государственного реестра недвижимости (Ркад), м²	504,00
5.	Оценка расхождения Р и Ркад (Р - Ркад), м²	5
6.	Предельный минимальный и максимальный размеры земельного участка (Рмин и Рмакс), м²	Рмин = 300 Рмакс = —
7.	Кадастровый или иной государственный учетный номер (инвентарный) здания, сооружения, объекта незавершенного строительства, расположенного на земельном участке	23:42:0710001:650
8.	Вид (виды) разрешенного использования	Земельные участки садоводческих товариществ
8.1.	Дополнительные сведения об использовании земельного участка	—
9.	Сведения о земельных участках (землях общего пользования, территории общего пользования), посредством которых обеспечивается доступ	23:42:0710001:1036

1	2	3
10.	Иные сведения	Установление границ производилось на основании сведений, содержащихся на чертеже садово-огороднического товарищества «с/т «Спутник» с учетом фактической ситуации на местности. В результате уточнения описания местоположения границ ЗУ 23:42:0710001:33 произошло увеличение площади данного ЗУ в пределах минимального размера ЗУ, установленного ПЗЗ Ейского г/п Ейского р-на (в т.ч. не более 10 % от содержащейся в ЕГРН площади), что допускается в соответствии с п.2. ч.3 ст.42.8 Федерального закона от 24.07.2007 № 221-ФЗ. Доступ к ЗУ обеспечивается посредством ЗУ с КН 23:42:0710001:1036, который является ЗУ общего назначения на территории ведения гражданами садоводства для собственных нужд.

4. Пояснения к сведениям об уточняемом земельном участке с кадастровым номером 23:42:0710001:33 :

1.	—

1. Сведения о характерных точках границ уточняемого земельного участка с кадастровым номером 23:42:0710001:31 :

Система координат МСК-23, зона 1 (23) Зона № 1

Обозначение характерных точек границ	Координаты, м				Метод определения координат	Формулы, примененные для расчета средней квадратической погрешности определения координат характерных точек границ (Mt), с подставленными в такие формулы значениями и итоговые (вычисленные) значения Mt, м	Описание закрепления точки
	содержатся в Едином государственном реестре недвижимости		определены в результате выполнения комплексных кадастровых работ				
	X	Y	X	Y			
1	2	3	4	5	6	7	8
193	658 370,80	1 328 008,28	658 370,80	1 328 008,28	Метод спутниковых геодезических измерений (определений)	0,10	—
460	658 371,00	1 327 988,28	658 371,00	1 327 988,28			
195	658 396,20	1 327 988,53	658 396,20	1 327 988,53			
142	—	—	658 395,99	1 328 008,37			
196	658 396,00	1 328 008,53	—	—			
193	658 370,80	1 328 008,28	658 370,80	1 328 008,28			

2. Сведения о частях границ уточняемого земельного участка с кадастровым номером 23:42:0710001:31 :

Обозначение части границ		Горизонтальное проложение (S), м	Описание прохождения части границ	Сведения о согласовании местоположения границ (согласовано/спорное)
от т.	до т.			
1	2	3	4	5
193	460	20,00	—	согласовано
460	195	25,20		
195	142	19,84		
142	193	25,19		

3. Сведения о характеристиках уточняемого земельного участка с кадастровым номером 23:42:0710001:31 :

№ п/п	Наименование характеристики	Значение характеристики
1	2	3
1.	Адрес земельного участка	—
1.1.	Сведения о местоположении земельного участка (при отсутствии адреса) в структурированном в соответствии с федеральной информационной адресной системой виде	Российская Федерация, Краснодарский край, Ейский р-н, Ейск г, Широчанка п, Спутник снт, уч 74
1.2.	Дополнительные сведения о местоположении земельного участка	—
2.	Площадь земельного участка ± величина погрешности определения (вычисления) площади (Р ± ΔР), м²	502 ± 8,00
3.	Формула, примененная для вычисления предельной погрешности определения площади земельного участка, с подставленными значениями и итоговые (вычисленные) значения	3,5*0,1*√(502) = 8
4.	Площадь земельного участка согласно сведениям Единого государственного реестра недвижимости (Ркад), м²	504,00
5.	Оценка расхождения Р и Ркад (Р - Ркад), м²	2
6.	Предельный минимальный и максимальный размеры земельного участка (Рмин и Рмакс), м²	Рмин = 300 Рмакс = —
7.	Кадастровый или иной государственный учетный номер (инвентарный) здания, сооружения, объекта незавершенного строительства, расположенного на земельном участке	23:42:0710001:567
8.	Вид (виды) разрешенного использования	Для садоводства
8.1.	Дополнительные сведения об использовании земельного участка	—
9.	Сведения о земельных участках (землях общего пользования, территории общего пользования), посредством которых обеспечивается доступ	23:42:0710001:1036

1	2	3
10.	Иные сведения	Установление границ производилось на основании сведений, содержащихся на чертеже садово-огороднического товарищества «с/т «Спутник» с учетом фактической ситуации на местности. В результате уточнения описания местоположения границ ЗУ 23:42:0710001:31 произошло уменьшение площади данного ЗУ в пределах минимального размера ЗУ, установленного ПЗЗ Ейского г/п Ейского р-на (в т.ч. менее 10 % от содержащейся в ЕГРН площади), что допускается в соответствии с п.2. ч.3 ст.42.8 Федерального закона от 24.07.2007 № 221-ФЗ. Доступ к ЗУ обеспечивается посредством ЗУ с КН 23:42:0710001:1036, который является ЗУ общего назначения на территории ведения гражданами садоводства для собственных нужд.

4. Пояснения к сведениям об уточняемом земельном участке с кадастровым номером 23:42:0710001:31 :

1.	—

1. Сведения о характерных точках границ уточняемого земельного участка с кадастровым номером 23:42:0710001:30 :

Система координат МСК-23, зона 1 (23) Зона № 1

Обозначение характерных точек границ	Координаты, м				Метод определения координат	Формулы, примененные для расчета средней квадратической погрешности определения координат характерных точек границ (Mt), с подставленными в такие формулы значениями и итоговые (вычисленные) значения Mt, м	Описание закрепления точки
	содержатся в Едином государственном реестре недвижимости		определены в результате выполнения комплексных кадастровых работ				
	X	Y	X	Y			
1	2	3	4	5	6	7	8
197	658 317,96	1 327 888,13	658 317,96	1 327 888,13	Метод спутниковых геодезических измерений (определений)	0,10	—
706	—	—	658 343,15	1 327 888,41			
726	—	—	658 342,93	1 327 908,36			
65	—	—	658 342,42	1 327 908,34			
198	658 343,16	1 327 888,41	—	—			
199	658 342,94	1 327 908,36	—	—			

1	2	3	4	5	6	7	8
69	658 317,75	1 327 907,33	658 317,75	1 327 907,33	Метод спутниковых геодезических измерений (определений)	0,10	—
197	658 317,96	1 327 888,13	658 317,96	1 327 888,13			

2. Сведения о частях границ уточняемого земельного участка с кадастровым номером 23:42:0710001:30 :

Обозначение части границ		Горизонтальное проложение (S), м	Описание прохождения части границ	Сведения о согласовании местоположения границ (согласовано/спорное)
от т.	до т.			
1	2	3	4	5
197	706	25,19	—	согласовано
706	726	19,95		
726	65	0,51		
65	69	24,69		
69	197	19,20		

3. Сведения о характеристиках уточняемого земельного участка с кадастровым номером 23:42:0710001:30 :

№ п/п	Наименование характеристики	Значение характеристики
1	2	3
1.	Адрес земельного участка	—
1.1.	Сведения о местоположении земельного участка (при отсутствии адреса) в структурированном в соответствии с федеральной информационной адресной системой виде	Российская Федерация, Краснодарский край, Ейский р-н, Ейск г, Широчанка п, Спутник снт, кв участок № 114
1.2.	Дополнительные сведения о местоположении земельного участка	—
2.	Площадь земельного участка ± величина погрешности определения (вычисления) площади (Р ± ΔР), м²	493 ± 8,00
3.	Формула, примененная для вычисления предельной погрешности определения площади земельного участка, с подставленными значениями и итоговые (вычисленные) значения	3,5*0,1*√(493) = 8
4.	Площадь земельного участка согласно сведениям Единого государственного реестра недвижимости (Ркад), м²	500,00
5.	Оценка расхождения Р и Ркад (Р - Ркад), м²	7
6.	Предельный минимальный и максимальный размеры земельного участка (Рмин и Рмакс), м²	Рмин = 300 Рмакс = —

1	2	3
7.	Кадастровый или иной государственный учетный номер (инвентарный) здания, сооружения, объекта незавершенного строительства, расположенного на земельном участке	23:42:0710001:568
8.	Вид (виды) разрешенного использования	для садоводства
8.1.	Дополнительные сведения об использовании земельного участка	—
9.	Сведения о земельных участках (землях общего пользования, территории общего пользования), посредством которых обеспечивается доступ	23:42:0710001:1036
10.	Иные сведения	Установление границ производилось на основании сведений, содержащихся на чертеже садово-огороднического товарищества «с/т «Спутник» с учетом фактической ситуации на местности. В результате уточнения описания местоположения границ ЗУ 23:42:0710001:30 произошло уменьшение площади данного ЗУ в пределах минимального размера ЗУ, установленного ПЗЗ Ейского г/п Ейского р-на (в т.ч. менее 10 % от содержащейся в ЕГРН площади), что допускается в соответствии с п.2. ч.3 ст.42.8 Федерального закона от 24.07.2007 № 221-ФЗ. Доступ к ЗУ обеспечивается посредством ЗУ с КН 23:42:0710001:1036, который является ЗУ общего назначения на территории ведения гражданами садоводства для собственных нужд.

4. Пояснения к сведениям об уточняемом земельном участке с кадастровым номером 23:42:0710001:30 :

1.	—

1. Сведения о характерных точках границ уточняемого земельного участка с кадастровым номером 23:42:0710001:29 :

Система координат МСК-23, зона 1 (23) Зона № 1

Обозначение характерных точек границ	Координаты, м				Метод определения координат	Формулы, примененные для расчета средней квадратической погрешности определения координат характерных точек границ (Mt), с подставленными в такие формулы значениями и итоговые (вычисленные) значения Mt, м	Описание закрепления точки
	содержатся в Едином государственном реестре недвижимости		определены в результате выполнения комплексных кадастровых работ				
	X	Y	X	Y			
1	2	3	4	5	6	7	8
200	658 097,41	1 327 824,98	658 097,41	1 327 824,98	Метод спутниковых геодезических измерений (определений)	0,10	—
н382У	—	—	658 096,98	1 327 845,80		√(0,1^2 + 0,1^2) = 0,10	

1	2	3	4	5	6	7	8
796	—	—	658 071,96	1 327 845,43	Метод спутниковых геодезических измерений (определений)	0,10	—
30	—	—	658 072,22	1 327 825,05			
201	658 097,19	1 327 845,08	—	—			
202	658 072,24	1 327 844,71	—	—			
203	658 072,51	1 327 824,62	—	—			
200	658 097,41	1 327 824,98	658 097,41	1 327 824,98			

2. Сведения о частях границ уточняемого земельного участка с кадастровым номером 23:42:0710001:29 :

Обозначение части границ		Горизонтальное проложение (S), м	Описание прохождения части границ	Сведения о согласовании местоположения границ (согласовано/спорное)
от т.	до т.			
1	2	3	4	5
200	н382У	20,82	—	согласовано
н382У	796	25,02		
796	30	20,38		
30	200	25,19		

3. Сведения о характеристиках уточняемого земельного участка с кадастровым номером 23:42:0710001:29 :

№ п/п	Наименование характеристики	Значение характеристики
1	2	3
1.	Адрес земельного участка	—
1.1.	Сведения о местоположении земельного участка (при отсутствии адреса) в структурированном в соответствии с федеральной информационной адресной системой виде	Российская Федерация, Краснодарский край, Ейский р-н, Ейск г, Широчанка п, Спутник снт, кв садовый участок 241
1.2.	Дополнительные сведения о местоположении земельного участка	—
2.	Площадь земельного участка ± величина погрешности определения (вычисления) площади (P ± ΔP), м²	517 ± 8,00
3.	Формула, примененная для вычисления предельной погрешности определения площади земельного участка, с подставленными значениями и итоговые (вычисленные) значения	$3,5*0,1*\sqrt{(517)} = 8$

1	2	3
4.	Площадь земельного участка согласно сведениям Единого государственного реестра недвижимости (Ркад), м²	500,00
5.	Оценка расхождения Р и Ркад (Р - Ркад), м²	17
6.	Предельный минимальный и максимальный размеры земельного участка (Рмин и Рмакс), м²	Рмин = 300 Рмакс = —
7.	Кадастровый или иной государственный учетный номер (инвентарный) здания, сооружения, объекта незавершенного строительства, расположенного на земельном участке	23:42:0710001:985
8.	Вид (виды) разрешенного использования	для садоводства
8.1.	Дополнительные сведения об использовании земельного участка	—
9.	Сведения о земельных участках (землях общего пользования, территории общего пользования), посредством которых обеспечивается доступ	23:42:0710001:1036
10.	Иные сведения	Установление границ производилось на основании сведений, содержащихся на чертеже садово-огороднического товарищества «с/т «Спутник» с учетом фактической ситуации на местности. В результате уточнения описания местоположения границ ЗУ 23:42:0710001:29 произошло увеличение площади данного ЗУ в пределах минимального размера ЗУ, установленного ПЗЗ Ейского г/п Ейского р-на (в т.ч. не более 10 % от содержащейся в ЕГРН площади), что допускается в соответствии с п.2. ч.3 ст.42.8 Федерального закона от 24.07.2007 № 221-ФЗ. Доступ к ЗУ обеспечивается посредством ЗУ с КН 23:42:0710001:1036, который является ЗУ общего назначения на территории ведения гражданами садоводства для собственных нужд.

4. Пояснения к сведениям об уточняемом земельном участке с кадастровым номером 23:42:0710001:29 :

1.	—

1. Сведения о характерных точках границ уточняемого земельного участка с кадастровым номером 23:42:0710001:25 :

Система координат МСК-23, зона 1 (23) Зона № 1

Обозначение характерных точек границ	Координаты, м				Метод определения координат	Формулы, примененные для расчета средней квадратической погрешности определения координат характерных точек границ (Mt), с подставленными в такие формулы значениями и итоговые (вычисленные) значения Mt, м	Описание закрепления точки
	содержатся в Едином государственном реестре недвижимости		определены в результате выполнения комплексных кадастровых работ				
	X	Y	X	Y			
1	2	3	4	5	6	7	8

1	2	3	4	5	6	7	8
204	658 124,94	1 327 820,07	658 124,94	1 327 820,07	Метод спутниковых геодезических измерений (определений)	0,10	—
226	—	—	658 098,37	1 327 820,00			
505	—	—	658 099,15	1 327 799,74			Временный межевой знак
н406У	—	—	658 125,23	1 327 800,06		√(0,1^2 + 0,1^2) = 0,10	—
205	658 099,94	1 327 820,10	—	—		0,10	
206	658 100,30	1 327 797,64	—	—			
207	658 125,30	1 327 797,89	—	—			
204	658 124,94	1 327 820,07	658 124,94	1 327 820,07			

2. Сведения о частях границ уточняемого земельного участка с кадастровым номером 23:42:0710001:25 :

Обозначение части границ		Горизонтальное проложение (S), м	Описание прохождения части границ	Сведения о согласовании местоположения границ (согласовано/спорное)
от т.	до т.			
1	2	3	4	5
204	226	26,57	—	согласовано
226	505	20,28		
505	н406У	26,08		
н406У	204	20,01		

3. Сведения о характеристиках уточняемого земельного участка с кадастровым номером 23:42:0710001:25 :

№ п/п	Наименование характеристики	Значение характеристики
1	2	3
1.	Адрес земельного участка	—
1.1.	Сведения о местоположении земельного участка (при отсутствии адреса) в структурированном в соответствии с федеральной информационной адресной системой виде	Российская Федерация, Краснодарский край, Ейский р-н, Ейск г, Широчанка п, Спутник снт, уч 420, кв участок 420
1.2.	Дополнительные сведения о местоположении земельного участка	—

1	2	3
2.	Площадь земельного участка ± величина погрешности определения (вычисления) площади (Р ± ΔР), м²	530 ± 8,00
3.	Формула, примененная для вычисления предельной погрешности определения площади земельного участка, с подставленными значениями и итоговые (вычисленные) значения	3,5*0,1*√(530) = 8
4.	Площадь земельного участка согласно сведениям Единого государственного реестра недвижимости (Ркад), м²	558,00
5.	Оценка расхождения Р и Ркад (Р - Ркад), м²	28
6.	Предельный минимальный и максимальный размеры земельного участка (Рмин и Рмакс), м²	Рмин = 300 Рмакс = —
7.	Кадастровый или иной государственный учетный номер (инвентарный) здания, сооружения, объекта незавершенного строительства, расположенного на земельном участке	—
8.	Вид (виды) разрешенного использования	для садоводства
8.1.	Дополнительные сведения об использовании земельного участка	—
9.	Сведения о земельных участках (землях общего пользования, территории общего пользования), посредством которых обеспечивается доступ	23:42:0710001:1036
10.	Иные сведения	Установление границ производилось на основании сведений, содержащихся на чертеже садово-огороднического товарищества «с/т «Спутник» с учетом фактической ситуации на местности. В результате уточнения описания местоположения границ ЗУ 23:42:0710001:25 произошло уменьшение площади данного ЗУ в пределах минимального размера ЗУ, установленного ПЗЗ Ейского г/п Ейского р-на (в т.ч. менее 10 % от содержащейся в ЕГРН площади), что допускается в соответствии с п.2. ч.3 ст.42.8 Федерального закона от 24.07.2007 № 221-ФЗ. Доступ к ЗУ обеспечивается посредством ЗУ с КН 23:42:0710001:1036, который является ЗУ общего назначения на территории ведения гражданами садоводства для собственных нужд.
4. Пояснения к сведениям об уточняемом земельном участке с кадастровым номером		23:42:0710001:25 :
1.	—	

1. Сведения о характерных точках границ уточняемого земельного участка с кадастровым номером 23:42:0710001:24 :

Система координат МСК-23, зона 1 (23) Зона № 1

Обозначение характерных точек границ	Координаты, м				Метод определения координат	Формулы, примененные для расчета средней квадратической погрешности определения координат характерных точек границ (Mt), с подставленными в такие формулы значениями и итоговые (вычисленные) значения Mt, м	Описание закрепления точки
	содержатся в Едином государственном реестре недвижимости		определены в результате выполнения комплексных кадастровых работ				
	X	Y	X	Y			
1	2	3	4	5	6	7	8
208	657 874,08	1 327 795,25	657 874,08	1 327 795,25	Метод спутниковых геодезических измерений (определений)	0,10	—
913	—	—	657 874,09	1 327 795,94			
912	657 874,21	1 327 815,94	657 874,21	1 327 815,94			
210	657 849,13	1 327 815,84	657 849,13	1 327 815,84			
464	657 849,00	1 327 795,01	657 849,00	1 327 795,01			
208	657 874,08	1 327 795,25	657 874,08	1 327 795,25			

2. Сведения о частях границ уточняемого земельного участка с кадастровым номером 23:42:0710001:24 :

Обозначение части границ		Горизонтальное проложение (S), м	Описание прохождения части границ	Сведения о согласовании местоположения границ (согласовано/спорное)
от т.	до т.			
1	2	3	4	5
208	913	0,69	—	согласовано
913	912	20,00		
912	210	25,08		
210	464	20,83		
464	208	25,08		

3. Сведения о характеристиках уточняемого земельного участка с кадастровым номером 23:42:0710001:24 :

№ п/п	Наименование характеристики	Значение характеристики
1	2	3

1	2	3
1.	Адрес земельного участка	—
1.1.	Сведения о местоположении земельного участка (при отсутствии адреса) в структурированном в соответствии с федеральной информационной адресной системой виде	Российская Федерация, Краснодарский край, Ейский р-н, Ейск г, Широчанка п, Спутник снт, уч 410, кв участок 410
1.2.	Дополнительные сведения о местоположении земельного участка	—
2.	Площадь земельного участка ± величина погрешности определения (вычисления) площади (Р ± ΔР), м²	521 ± 8,00
3.	Формула, примененная для вычисления предельной погрешности определения площади земельного участка, с подставленными значениями и итоговые (вычисленные) значения	3,5*0,1*√(521) = 8
4.	Площадь земельного участка согласно сведениям Единого государственного реестра недвижимости (Ркад), м²	521,00
5.	Оценка расхождения Р и Ркад (Р - Ркад), м²	0
6.	Предельный минимальный и максимальный размеры земельного участка (Рмин и Рмакс), м²	Рмин = 300 Рмакс = —
7.	Кадастровый или иной государственный учетный номер (инвентарный) здания, сооружения, объекта незавершенного строительства, расположенного на земельном участке	23:42:0710001:989
8.	Вид (виды) разрешенного использования	для садоводства
8.1.	Дополнительные сведения об использовании земельного участка	—
9.	Сведения о земельных участках (землях общего пользования, территории общего пользования), посредством которых обеспечивается доступ	23:42:0710001:1036
10.	Иные сведения	Установление границ производилось на основании сведений, содержащихся на чертеже садово-огороднического товарищества «с/т «Спутник» с учетом фактической ситуации на местности. В результате уточнения описания местоположения границ ЗУ 23:42:0710001:24, площадь данного ЗУ не изменилась по сравнению со сведениями о площади, содержащимися в ЕГРН. Доступ к ЗУ обеспечивается посредством ЗУ с КН 23:42:0710001:1036, который является ЗУ общего назначения на территории ведения гражданами садоводства для собственных нужд.
4. Пояснения к сведениям об уточняемом земельном участке с кадастровым номером		23:42:0710001:24 :
1.	—	

1. Сведения о характерных точках границ уточняемого земельного участка с кадастровым номером 23:42:0710001:23 :

Система координат МСК-23, зона 1 (23) Зона № 1

Обозначение характерных точек границ	Координаты, м				Метод определения координат	Формулы, примененные для расчета средней квадратической погрешности определения координат характерных точек границ (Mt), с подставленными в такие формулы значениями и итоговые (вычисленные) значения Mt, м	Описание закрепления точки
	содержатся в Едином государственном реестре недвижимости		определены в результате выполнения комплексных кадастровых работ				
	X	Y	X	Y			
1	2	3	4	5	6	7	8
211	658 424,01	1 328 068,26	658 424,01	1 328 068,26	Метод спутниковых геодезических измерений (определений)	0,10	—
730	—	—	658 449,02	1 328 068,50			
727	—	—	658 448,83	1 328 088,49			
212	658 449,02	1 328 068,49	—	—			
213	658 448,84	1 328 088,49	—	—			
929	658 423,83	1 328 088,26	658 423,83	1 328 088,26			
211	658 424,01	1 328 068,26	658 424,01	1 328 068,26			

2. Сведения о частях границ уточняемого земельного участка с кадастровым номером 23:42:0710001:23 :

Обозначение части границ		Горизонтальное проложение (S), м	Описание прохождения части границ	Сведения о согласовании местоположения границ (согласовано/спорное)
от т.	до т.			
1	2	3	4	5
211	730	25,01	—	согласовано
730	727	19,99		
727	929	25,00		
929	211	20,00		

3. Сведения о характеристиках уточняемого земельного участка с кадастровым номером 23:42:0710001:23 :

№ п/п	Наименование характеристики	Значение характеристики

1	2	3
1.	Адрес земельного участка	—
1.1.	Сведения о местоположении земельного участка (при отсутствии адреса) в структурированном в соответствии с федеральной информационной адресной системой виде	Российская Федерация, Краснодарский край, Ейский р-н, Ейск г, Широчанка п, Спутник снт, уч 36
1.2.	Дополнительные сведения о местоположении земельного участка	—
2.	Площадь земельного участка ± величина погрешности определения (вычисления) площади (Р ± ΔР), м²	500 ± 8,00
3.	Формула, примененная для вычисления предельной погрешности определения площади земельного участка, с подставленными значениями и итоговые (вычисленные) значения	3,5*0,1*√(500) = 8
4.	Площадь земельного участка согласно сведениям Единого государственного реестра недвижимости (Ркад), м²	500,00
5.	Оценка расхождения Р и Ркад (Р - Ркад), м²	0
6.	Предельный минимальный и максимальный размеры земельного участка (Рмин и Рмакс), м²	Рмин = 300 Рмакс = —
7.	Кадастровый или иной государственный учетный номер (инвентарный) здания, сооружения, объекта незавершенного строительства, расположенного на земельном участке	—
8.	Вид (виды) разрешенного использования	для садоводства
8.1.	Дополнительные сведения об использовании земельного участка	—
9.	Сведения о земельных участках (землях общего пользования, территории общего пользования), посредством которых обеспечивается доступ	23:42:0710001:1036
10.	Иные сведения	Установление границ производилось на основании сведений, содержащихся на чертеже садово-огороднического товарищества «с/т «Спутник» с учетом фактической ситуации на местности. В результате уточнения описания местоположения границ ЗУ 23:42:0710001:23, площадь данного ЗУ не изменилась по сравнению со сведениями о площади, содержащимися в ЕГРН. Доступ к ЗУ обеспечивается посредством ЗУ с КН 23:42:0710001:1036, который является ЗУ общего назначения на территории ведения гражданами садоводства для собственных нужд.
4. Пояснения к сведениям об уточняемом земельном участке с кадастровым номером		23:42:0710001:23 :
1.	—	

1. Сведения о характерных точках границ уточняемого земельного участка с кадастровым номером 23:42:0710001:22 :

Система координат МСК-23, зона 1 (23) Зона № 1

Обозначение характерных точек границ	Координаты, м				Метод определения координат	Формулы, примененные для расчета средней квадратической погрешности определения координат характерных точек границ (Mt), с подставленными в такие формулы значениями и итоговые (вычисленные) значения Mt, м	Описание закрепления точки
	содержатся в Едином государственном реестре недвижимости		определены в результате выполнения комплексных кадастровых работ				
	X	Y	X	Y			
1	2	3	4	5	6	7	8
214	658 200,06	1 327 820,73	—	—	Метод спутниковых геодезических измерений (определений)	0,10	Долговременный межевой знак
215	658 200,03	1 327 800,73	—	—			
216	658 224,61	1 327 800,69	658 224,61	1 327 800,69			
217	658 224,64	1 327 820,69	658 224,64	1 327 820,69			
н422У	—	—	658 199,35	1 327 819,18		√(0,1^2 + 0,1^2) = 0,10	—
н283У	—	—	658 199,62	1 327 800,07			
214	658 200,06	1 327 820,73	—	—		0,10	Долговременный межевой знак

2. Сведения о частях границ уточняемого земельного участка с кадастровым номером 23:42:0710001:22 :

Обозначение части границ		Горизонтальное проложение (S), м	Описание прохождения части границ	Сведения о согласовании местоположения границ (согласовано/спорное)
от т.	до т.			
1	2	3	4	5
216	217	20,00	—	согласовано
217	н422У	25,34		
н422У	н283У	19,11		
н283У	216	25,00		

3. Сведения о характеристиках уточняемого земельного участка с кадастровым номером 23:42:0710001:22 :

№ п/п	Наименование характеристики	Значение характеристики

1	2	3
1.	Адрес земельного участка	—
1.1.	Сведения о местоположении земельного участка (при отсутствии адреса) в структурированном в соответствии с федеральной информационной адресной системой виде	Российская Федерация, Краснодарский край, Ейский р-н, Ейск г, Широчанка п, Спутник снт, уч 424
1.2.	Дополнительные сведения о местоположении земельного участка	—
2.	Площадь земельного участка ± величина погрешности определения (вычисления) площади (Р ± ΔР), м²	492 ± 8,00
3.	Формула, примененная для вычисления предельной погрешности определения площади земельного участка, с подставленными значениями и итоговые (вычисленные) значения	3,5*0,1*√(492) = 8
4.	Площадь земельного участка согласно сведениям Единого государственного реестра недвижимости (Ркад), м²	492,00
5.	Оценка расхождения Р и Ркад (Р - Ркад), м²	0
6.	Предельный минимальный и максимальный размеры земельного участка (Рмин и Рмакс), м²	Рмин = 300 Рмакс = —
7.	Кадастровый или иной государственный учетный номер (инвентарный) здания, сооружения, объекта незавершенного строительства, расположенного на земельном участке	—
8.	Вид (виды) разрешенного использования	для садоводства
8.1.	Дополнительные сведения об использовании земельного участка	—
9.	Сведения о земельных участках (землях общего пользования, территории общего пользования), посредством которых обеспечивается доступ	23:42:0710001:1036
10.	Иные сведения	Установление границ производилось на основании сведений, содержащихся на чертеже садово-огороднического товарищества «с/т «Спутник» с учетом фактической ситуации на местности. В результате уточнения описания местоположения границ ЗУ 23:42:0710001:22, площадь данного ЗУ не изменилась по сравнению со сведениями о площади, содержащимися в ЕГРН. Доступ к ЗУ обеспечивается посредством ЗУ с КН 23:42:0710001:1036, который является ЗУ общего назначения на территории ведения гражданами садоводства для собственных нужд.
4. Пояснения к сведениям об уточняемом земельном участке с кадастровым номером		23:42:0710001:22 :
1.	—	

1. Сведения о характерных точках границ уточняемого земельного участка с кадастровым номером 23:42:0710001:15 :

Система координат МСК-23, зона 1 (23) Зона № 1

Обозначение характерных точек границ	Координаты, м				Метод определения координат	Формулы, примененные для расчета средней квадратической погрешности определения координат характерных точек границ (Mt), с подставленными в такие формулы значениями и итоговые (вычисленные) значения Mt, м	Описание закрепления точки
	содержатся в Едином государственном реестре недвижимости		определены в результате выполнения комплексных кадастровых работ				
	X	Y	X	Y			
1	2	3	4	5	6	7	8
724	658 340,40	1 328 107,33	658 340,40	1 328 107,33	Метод спутниковых геодезических измерений (определений)	0,10	—
923	658 340,12	1 328 127,46	658 340,12	1 328 127,46			
218	658 315,49	1 328 127,47	658 315,49	1 328 127,47			
219	658 315,35	1 328 107,58	658 315,35	1 328 107,58			
220	658 334,14	1 328 107,61	658 334,14	1 328 107,61			
724	658 340,40	1 328 107,33	658 340,40	1 328 107,33			

2. Сведения о частях границ уточняемого земельного участка с кадастровым номером 23:42:0710001:15 :

Обозначение части границ		Горизонтальное проложение (S), м	Описание прохождения части границ	Сведения о согласовании местоположения границ (согласовано/спорное)
от т.	до т.			
1	2	3	4	5
724	923	20,13	—	согласовано
923	218	24,63		
218	219	19,89		
219	220	18,79		
220	724	6,27		

3. Сведения о характеристиках уточняемого земельного участка с кадастровым номером 23:42:0710001:15 :

№ п/п	Наименование характеристики	Значение характеристики
1	2	3

1	2	3
1.	Адрес земельного участка	—
1.1.	Сведения о местоположении земельного участка (при отсутствии адреса) в структурированном в соответствии с федеральной информационной адресной системой виде	Российская Федерация, Краснодарский край, Ейский р-н, Ейск г
1.2.	Дополнительные сведения о местоположении земельного участка	—
2.	Площадь земельного участка ± величина погрешности определения (вычисления) площади (Р ± ΔР), м²	494 ± 8,00
3.	Формула, примененная для вычисления предельной погрешности определения площади земельного участка, с подставленными значениями и итоговые (вычисленные) значения	3,5*0,1*√(494) = 8
4.	Площадь земельного участка согласно сведениям Единого государственного реестра недвижимости (Ркад), м²	494,00
5.	Оценка расхождения Р и Ркад (Р - Ркад), м²	0
6.	Предельный минимальный и максимальный размеры земельного участка (Рмин и Рмакс), м²	Рмин = 300 Рмакс = —
7.	Кадастровый или иной государственный учетный номер (инвентарный) здания, сооружения, объекта незавершенного строительства, расположенного на земельном участке	23:42:0710001:1018
8.	Вид (виды) разрешенного использования	Для ведения садоводства
8.1.	Дополнительные сведения об использовании земельного участка	—
9.	Сведения о земельных участках (землях общего пользования, территории общего пользования), посредством которых обеспечивается доступ	23:42:0710001:1036
10.	Иные сведения	Установление границ производилось на основании сведений, содержащихся на чертеже садово-огороднического товарищества «с/т «Спутник» с учетом фактической ситуации на местности. В результате уточнения описания местоположения границ ЗУ 23:42:0710001:15, площадь данного ЗУ не изменилась по сравнению со сведениями о площади, содержащимися в ЕГРН. Доступ к ЗУ обеспечивается посредством ЗУ с КН 23:42:0710001:1036, который является ЗУ общего назначения на территории ведения гражданами садоводства для собственных нужд.
4. Пояснения к сведениям об уточняемом земельном участке с кадастровым номером		23:42:0710001:15 :
1.	—	

1. Сведения о характерных точках границ уточняемого земельного участка с кадастровым номером 23:42:0710001:11 :

Система координат МСК-23, зона 1 (23) Зона № 1

Обозначение характерных точек границ	Координаты, м				Метод определения координат	Формулы, примененные для расчета средней квадратической погрешности определения координат характерных точек границ (Mt), с подставленными в такие формулы значениями и итоговые (вычисленные) значения Mt, м	Описание закрепления точки
	содержатся в Едином государственном реестре недвижимости		определены в результате выполнения комплексных кадастровых работ				
	X	Y	X	Y			
1	2	3	4	5	6	7	8
846	658 480,13	1 327 967,11	658 480,13	1 327 967,11	Метод спутниковых геодезических измерений (определений)	0,10	—
н461У	—	—	658 480,16	1 327 948,72		√(0,1^2 + 0,1^2) = 0,10	
н452У	—	—	658 504,39	1 327 949,09			
н248У	—	—	658 513,49	1 327 949,42			
221	658 480,24	1 327 948,61	—	—		0,10	
222	658 512,80	1 327 949,91	—	—			
849	658 509,81	1 327 965,13	658 509,81	1 327 965,13			
848	658 500,52	1 327 964,76	658 500,52	1 327 964,76			
847	658 499,90	1 327 967,90	658 499,90	1 327 967,90			
846	658 480,13	1 327 967,11	658 480,13	1 327 967,11			

2. Сведения о частях границ уточняемого земельного участка с кадастровым номером 23:42:0710001:11 :

Обозначение части границ		Горизонтальное проложение (S), м	Описание прохождения части границ	Сведения о согласовании местоположения границ (согласовано/спорное)
от т.	до т.			
1	2	3	4	5

1	2	3	4	5
846	н461У	18,39	—	согласовано
н461У	н452У	24,23		
н452У	н248У	9,11		
н248У	849	16,14		
849	848	9,30		
848	847	3,20		
847	846	19,79		

3. Сведения о характеристиках уточняемого земельного участка с кадастровым номером 23:42:0710001:11 :

№ п/п	Наименование характеристики	Значение характеристики
1	2	3
1.	Адрес земельного участка	—
1.1.	Сведения о местоположении земельного участка (при отсутствии адреса) в структурированном в соответствии с федеральной информационной адресной системой виде	Российская Федерация, Краснодарский край, Ейский р-н, Ейск г, Широчанка п
1.2.	Дополнительные сведения о местоположении земельного участка	—
2.	Площадь земельного участка ± величина погрешности определения (вычисления) площади (Р ± ΔР), м²	555 ± 8,00
3.	Формула, примененная для вычисления предельной погрешности определения площади земельного участка, с подставленными значениями и итоговые (вычисленные) значения	3,5*0,1*√(555) = 8
4.	Площадь земельного участка согласно сведениям Единого государственного реестра недвижимости (Ркад), м²	541,00
5.	Оценка расхождения Р и Ркад (Р - Ркад), м²	14
6.	Предельный минимальный и максимальный размеры земельного участка (Рмин и Рмакс), м²	Рмин = 300 Рмакс = —
7.	Кадастровый или иной государственный учетный номер (инвентарный) здания, сооружения, объекта незавершенного строительства, расположенного на земельном участке	23:42:0710001:463
8.	Вид (виды) разрешенного использования	садовый земельный участок
8.1.	Дополнительные сведения об использовании земельного участка	—
9.	Сведения о земельных участках (землях общего пользования, территории общего пользования), посредством которых обеспечивается доступ	23:42:0710001:1036

1	2	3
10.	Иные сведения	Установление границ производилось на основании сведений, содержащихся на чертеже садово-огороднического товарищества «с/т «Спутник» с учетом фактической ситуации на местности. В результате уточнения описания местоположения границ ЗУ 23:42:0710001:11 произошло увеличение площади данного ЗУ в пределах минимального размера ЗУ, установленного ПЗЗ Ейского г/п Ейского р-на (в т.ч. не более 10 % от содержащейся в ЕГРН площади), что допускается в соответствии с п.2. ч.3 ст.42.8 Федерального закона от 24.07.2007 № 221-ФЗ. Доступ к ЗУ обеспечивается посредством ЗУ с КН 23:42:0710001:1036, который является ЗУ общего назначения на территории ведения гражданами садоводства для собственных нужд.

4. Пояснения к сведениям об уточняемом земельном участке с кадастровым номером 23:42:0710001:11 :

1.	—

1. Сведения о характерных точках границ уточняемого земельного участка с кадастровым номером 23:42:0710001:5 :

Система координат МСК-23, зона 1 (23) Зона № 1

Обозначение характерных точек границ	Координаты, м				Метод определения координат	Формулы, примененные для расчета средней квадратической погрешности определения координат характерных точек границ (Mt), с подставленными в такие формулы значениями и итоговые (вычисленные) значения Mt, м	Описание закрепления точки
	содержатся в Едином государственном реестре недвижимости		определены в результате выполнения комплексных кадастровых работ				
	X	Y	X	Y			
1	2	3	4	5	6	7	8
223	657 854,83	1 328 003,62	—	—	Метод спутниковых геодезических измерений (определений)	0,10	—
224	657 880,04	1 328 003,38	657 880,04	1 328 003,38			
н235У	—	—	657 880,24	1 328 024,31		√(0,1^2 + 0,1^2) = 0,10	
н290У	—	—	657 855,19	1 328 023,92			
н455У	—	—	657 855,08	1 328 003,64			
182	657 880,27	1 328 023,02	—	—		0,10	

1	2	3	4	5	6	7	8
181	657 855,28	1 328 022,75	—	—	Метод спутниковых геодезических измерений (определений)	0,10	—
223	657 854,83	1 328 003,62	—	—			

2. Сведения о частях границ уточняемого земельного участка с кадастровым номером 23:42:0710001:5 :

Обозначение части границ		Горизонтальное проложение (S), м	Описание прохождения части границ	Сведения о согласовании местоположения границ (согласовано/спорное)
от т.	до т.			
1	2	3	4	5
224	н235У	20,93	—	согласовано
н235У	н290У	25,05		
н290У	н455У	20,28		
н455У	224	24,96		

3. Сведения о характеристиках уточняемого земельного участка с кадастровым номером 23:42:0710001:5 :

№ п/п	Наименование характеристики	Значение характеристики
1	2	3
1.	Адрес земельного участка	—
1.1.	Сведения о местоположении земельного участка (при отсутствии адреса) в структурированном в соответствии с федеральной информационной адресной системой виде	Российская Федерация, Краснодарский край, Ейский р-н, Ейск г, Широчанка п, Спутник снт, уч 343
1.2.	Дополнительные сведения о местоположении земельного участка	—
2.	Площадь земельного участка ± величина погрешности определения (вычисления) площади (Р ± ΔР), м²	515 ± 8,00
3.	Формула, примененная для вычисления предельной погрешности определения площади земельного участка, с подставленными значениями и итоговые (вычисленные) значения	3,5*0,1*√(515) = 8
4.	Площадь земельного участка согласно сведениям Единого государственного реестра недвижимости (Ркад), м²	487,00
5.	Оценка расхождения Р и Ркад (Р - Ркад), м²	28
6.	Предельный минимальный и максимальный размеры земельного участка (Рмин и Рмакс), м²	Рмин = 300 Рмакс = —
7.	Кадастровый или иной государственный учетный номер (инвентарный) здания, сооружения, объекта незавершенного строительства, расположенного на земельном участке	—

1	2	3
8.	Вид (виды) разрешенного использования	Для ведения садоводства
8.1.	Дополнительные сведения об использовании земельного участка	—
9.	Сведения о земельных участках (землях общего пользования, территории общего пользования), посредством которых обеспечивается доступ	23:42:0710001:1036
10.	Иные сведения	Установление границ производилось на основании сведений, содержащихся на чертеже садово-огороднического товарищества «с/т «Спутник» с учетом фактической ситуации на местности. В результате уточнения описания местоположения границ ЗУ 23:42:0710001:5 произошло увеличение площади данного ЗУ в пределах минимального размера ЗУ, установленного ПЗЗ Ейского г/п Ейского р-на (в т.ч. не более 10 % от содержащейся в ЕГРН площади), что допускается в соответствии с п.2. ч.3 ст.42.8 Федерального закона от 24.07.2007 № 221-ФЗ. Доступ к ЗУ обеспечивается посредством ЗУ с КН 23:42:0710001:1036, который является ЗУ общего назначения на территории ведения гражданами садоводства для собственных нужд.
4. Пояснения к сведениям об уточняемом земельном участке с кадастровым номером	23:42:0710001:5	:
1.	—	

Описание местоположения здания, сооружения, объекта незавершенного строительства на земельном участке

1. Сведения о характерных точках контура объекта недвижимости с кадастровым номером 23:42:0710001:623 :

Система координат МСК-23, зона 1 (23) Зона № 1

Обозначение характерных точек границ	Содержатся в Едином государственном реестре недвижимости			Определены в ходе выполнения комплексных кадастровых работ			Метод определения координат	Формулы, примененные для расчета средней квадратической погрешности определения координат характерных точек (Mt), м, с подставленными в такие формулы значениями и итоговые (вычисленные) значения Mt, м
	координаты, м		Радиус, м	координаты, м		Радиус, м		
	X	Y	R	X	Y	R		
1	2	3	4	5	6	7	8	9
н1428О	—	—	—	658 273,39	1 328 049,35	—	Метод спутниковых геодезических измерений (определений)	√(0,1^2 + 0,1^2) = 0,10
н1362О	—	—	—	658 273,29	1 328 056,55	—		
н1480О	—	—	—	658 269,09	1 328 056,55	—		
н1431О	—	—	—	658 269,09	1 328 049,35	—		
н1428О	—	—	—	658 273,39	1 328 049,35	—		

2. Сведения о характеристиках объекта недвижимости с кадастровым номером 23:42:0710001:623 :

№ п/п	Наименование характеристики	Значение характеристики
1	2	3
1.	Вид объекта недвижимости	Здание
2.	Ранее присвоенный государственный учетный номер (инвентарный) здания, сооружения, объекта незавершенного строительства	—
3.	Кадастровый номер земельного участка (земельных участков), в границах которого (которых) расположены здание, сооружение, объект незавершенного строительства	23:42:0710001:333
4.	Уникальный учетный номер кадастрового квартала, в границах которого расположены здание, сооружение, объект незавершенного строительства	23:42:0710001

1	2	3
5.	Адрес здания, сооружения, объекта незавершенного строительства	—
5.1.	Сведения о местоположении здания, сооружения, объекта незавершенного строительства (при отсутствии адреса) в структурированном в соответствии с федеральной информационной адресной системой виде	Российская Федерация, Краснодарский край, Ейский р-н, Ейск г, Широчанка п, Спутник снт, д 128
5.2.	Дополнительные сведения о местоположении	Широчанский с/о
6.	Иные сведения	—

3. Пояснения к сведениям об объекте недвижимости с кадастровым номером 23:42:0710001:623 :

1.	—

1. Сведения о характерных точках контура объекта недвижимости с кадастровым номером 23:42:0710001:600 :

Система координат МСК-23, зона 1 (23) Зона № 1

Обозначение характерных точек границ	Содержатся в Едином государственном реестре недвижимости			Определены в ходе выполнения комплексных кадастровых работ			Метод определения координат	Формулы, примененные для расчета средней квадратической погрешности определения координат характерных точек (Mt), м, с подставленными в такие формулы значениями и итоговые (вычисленные) значения Mt, м
	координаты, м		Радиус, м	координаты, м		Радиус, м		
	X	Y	R	X	Y	R		
1	2	3	4	5	6	7	8	9
н1525О	—	—	—	658 416,77	1 327 926,97	—	Метод спутниковых геодезических измерений (определений)	√(0,1^2 + 0,1^2) = 0,10
н1649О	—	—	—	658 410,48	1 327 926,97	—		
н1538О	—	—	—	658 410,36	1 327 916,28	—		
н1329О	—	—	—	658 416,83	1 327 916,22	—		
н1525О	—	—	—	658 416,77	1 327 926,97	—		

2. Сведения о характеристиках объекта недвижимости с кадастровым номером 23:42:0710001:600 :

№ п/п	Наименование характеристики	Значение характеристики
1	2	3
1.	Вид объекта недвижимости	Здание

1	2	3
2.	Ранее присвоенный государственный учетный номер (инвентарный) здания, сооружения, объекта незавершенного строительства	—
3.	Кадастровый номер земельного участка (земельных участков), в границах которого (которых) расположены здание, сооружение, объект незавершенного строительства	23:42:0710001:168
4.	Уникальный учетный номер кадастрового квартала, в границах которого расположены здание, сооружение, объект незавершенного строительства	23:42:0710001
5.	Адрес здания, сооружения, объекта незавершенного строительства	—
5.1.	Сведения о местоположении здания, сооружения, объекта незавершенного строительства (при отсутствии адреса) в структурированном в соответствии с федеральной информационной адресной системой виде	Российская Федерация, Краснодарский край, Ейский р-н, Ейск г, д 53
5.2.	Дополнительные сведения о местоположении	—
6.	Иные сведения	—

3. Пояснения к сведениям об объекте недвижимости с кадастровым номером 23:42:0710001:600 :

1.	—

1. Сведения о характерных точках контура объекта недвижимости с кадастровым номером 23:42:0710001:593 :

Система координат МСК-23, зона 1 (23) Зона № 1

Обозначение характерных точек границ	Содержатся в Едином государственном реестре недвижимости			Определены в ходе выполнения комплексных кадастровых работ			Метод определения координат	Формулы, примененные для расчета средней квадратической погрешности определения координат характерных точек (Mt), м, с подставленными в такие формулы значениями и итоговые (вычисленные) значения Mt, м
	координаты, м		Радиус, м	координаты, м		Радиус, м		
	X	Y	R	X	Y	R		
1	2	3	4	5	6	7	8	9
н1332О	—	—	—	658 417,43	1 327 836,71	—	Метод спутниковых геодезических измерений (определений)	√(0,1^2 + 0,1^2) = 0,10
н1373О	—	—	—	658 417,43	1 327 843,71	—		
н1589О	—	—	—	658 410,43	1 327 843,71	—		

1	2	3	4	5	6	7	8	9
н1409О	—	—	—	658 410,43	1 327 836,71	—	Метод спутниковых геодезических измерений (определений)	√(0,1^2 + 0,1^2) = 0,10
н1332О	—	—	—	658 417,43	1 327 836,71	—		

2. Сведения о характеристиках объекта недвижимости с кадастровым номером 23:42:0710001:593 :

№ п/п	Наименование характеристики	Значение характеристики
1	2	3
1.	Вид объекта недвижимости	Здание
2.	Ранее присвоенный государственный учетный номер (инвентарный) здания, сооружения, объекта незавершенного строительства	—
3.	Кадастровый номер земельного участка (земельных участков), в границах которого (которых) расположены здание, сооружение, объект незавершенного строительства	23:42:0710001:131
4.	Уникальный учетный номер кадастрового квартала, в границах которого расположены здание, сооружение, объект незавершенного строительства	23:42:0710001
5.	Адрес здания, сооружения, объекта незавершенного строительства	—
5.1.	Сведения о местоположении здания, сооружения, объекта незавершенного строительства (при отсутствии адреса) в структурированном в соответствии с федеральной информационной адресной системой виде	Российская Федерация, Краснодарский край, Ейский р-н, Ейск г, д 61
5.2.	Дополнительные сведения о местоположении	—
6.	Иные сведения	—

3. Пояснения к сведениям об объекте недвижимости с кадастровым номером 23:42:0710001:593 :

1.	—

1. Сведения о характерных точках контура объекта недвижимости с кадастровым номером 23:42:0710001:631 :

Система координат МСК-23, зона 1 (23) Зона № 1

Обозначение характерных точек границ	Содержатся в Едином государственном реестре недвижимости			Определены в ходе выполнения комплексных кадастровых работ			Метод определения координат	Формулы, примененные для расчета средней квадратической погрешности определения координат характерных точек (Mt), м, с подставленными в такие формулы значениями и итоговые (вычисленные) значения Mt, м
	координаты, м		Радиус, м	координаты, м		Радиус, м		
	X	Y	R	X	Y	R		
1	2	3	4	5	6	7	8	9
н1676О	—	—	—	658 273,69	1 327 864,54	—	Метод спутниковых геодезических измерений (определений)	√(0,1^2 + 0,1^2) = 0,10
н1328О	—	—	—	658 267,67	1 327 864,00	—		
н1559О	—	—	—	658 267,96	1 327 859,90	—		
н1465О	—	—	—	658 274,08	1 327 860,56	—		
н1676О	—	—	—	658 273,69	1 327 864,54	—		

2. Сведения о характеристиках объекта недвижимости с кадастровым номером 23:42:0710001:631 :

№ п/п	Наименование характеристики	Значение характеристики
1	2	3
1.	Вид объекта недвижимости	Здание
2.	Ранее присвоенный государственный учетный номер (инвентарный) здания, сооружения, объекта незавершенного строительства	—
3.	Кадастровый номер земельного участка (земельных участков), в границах которого (которых) расположены здание, сооружение, объект незавершенного строительства	23:42:0710001:287
4.	Уникальный учетный номер кадастрового квартала, в границах которого расположены здание, сооружение, объект незавершенного строительства	23:42:0710001

1	2	3
5.	Адрес здания, сооружения, объекта незавершенного строительства	—
5.1.	Сведения о местоположении здания, сооружения, объекта незавершенного строительства (при отсутствии адреса) в структурированном в соответствии с федеральной информационной адресной системой виде	Российская Федерация, Краснодарский край, Ейский р-н, Ейск г, Широчанка п, Спутник снт, д 148
5.2.	Дополнительные сведения о местоположении	—
6.	Иные сведения	—

3. Пояснения к сведениям об объекте недвижимости с кадастровым номером 23:42:0710001:631 :

1.	—

1. Сведения о характерных точках контура объекта недвижимости с кадастровым номером 23:42:0710001:581 :

Система координат МСК-23, зона 1 (23) Зона № 1

Обозначение характерных точек границ	Содержатся в Едином государственном реестре недвижимости			Определены в ходе выполнения комплексных кадастровых работ			Метод определения координат	Формулы, примененные для расчета средней квадратической погрешности определения координат характерных точек (Mt), м, с подставленными в такие формулы значениями и итоговые (вычисленные) значения Mt, м
	координаты, м		Радиус, м	координаты, м		Радиус, м		
	X	Y	R	X	Y	R		
1	2	3	4	5	6	7	8	9
н1358О	—	—	—	658 472,85	1 328 030,78	—	Метод спутниковых геодезических измерений (определений)	√(0,1^2 + 0,1^2) = 0,10
н1646О	—	—	—	658 472,85	1 328 034,28	—		
н1629О	—	—	—	658 467,35	1 328 034,28	—		
н1336О	—	—	—	658 467,35	1 328 030,78	—		
н1358О	—	—	—	658 472,85	1 328 030,78	—		

2. Сведения о характеристиках объекта недвижимости с кадастровым номером 23:42:0710001:581 :

№ п/п	Наименование характеристики	Значение характеристики
1	2	3
1.	Вид объекта недвижимости	Здание

1	2	3
2.	Ранее присвоенный государственный учетный номер (инвентарный) здания, сооружения, объекта незавершенного строительства	—
3.	Кадастровый номер земельного участка (земельных участков), в границах которого (которых) расположены здание, сооружение, объект незавершенного строительства	23:42:0710001:590
4.	Уникальный учетный номер кадастрового квартала, в границах которого расположены здание, сооружение, объект незавершенного строительства	23:42:0710001
5.	Адрес здания, сооружения, объекта незавершенного строительства	—
5.1.	Сведения о местоположении здания, сооружения, объекта незавершенного строительства (при отсутствии адреса) в структурированном в соответствии с федеральной информационной адресной системой виде	Российская Федерация, Краснодарский край, Ейский р-н, Ейск г, Широчанка п, уч 21/40
5.2.	Дополнительные сведения о местоположении	Ейское городское поселение, садоводческое товарищество "Спутник"
6.	Иные сведения	—

3. Пояснения к сведениям об объекте недвижимости с кадастровым номером 23:42:0710001:581 :

1.	—

1. Сведения о характерных точках контура объекта недвижимости с кадастровым номером 23:42:0710001:599 :

Система координат МСК-23, зона 1 (23) Зона № 1

Обозначение характерных точек границ	Содержатся в Едином государственном реестре недвижимости			Определены в ходе выполнения комплексных кадастровых работ			Метод определения координат	Формулы, примененные для расчета средней квадратической погрешности определения координат характерных точек (Mt), м, с подставленными в такие формулы значениями и итоговые (вычисленные) значения Mt, м
	координаты, м		Радиус, м	координаты, м		Радиус, м		
	X	Y	R	X	Y	R		
1	2	3	4	5	6	7	8	9
н1656О	—	—	—	658 436,32	1 327 966,57	—	Метод спутниковых геодезических измерений (определений)	√(0,1^2 + 0,1^2) = 0,10
н1442О	—	—	—	658 427,32	1 327 966,57	—		
н1566О	—	—	—	658 427,32	1 327 959,07	—		

1	2	3	4	5	6	7	8	9
н1338О	—	—	—	658 436,32	1 327 959,07	—	Метод спутниковых геодезических измерений (определений)	√(0,1^2 + 0,1^2) = 0,10
н1656О	—	—	—	658 436,32	1 327 966,57	—		

2. Сведения о характеристиках объекта недвижимости с кадастровым номером 23:42:0710001:599 :

№ п/п	Наименование характеристики	Значение характеристики
1	2	3
1.	Вид объекта недвижимости	Здание
2.	Ранее присвоенный государственный учетный номер (инвентарный) здания, сооружения, объекта незавершенного строительства	—
3.	Кадастровый номер земельного участка (земельных участков), в границах которого (которых) расположены здание, сооружение, объект незавершенного строительства	23:42:0710001:304
4.	Уникальный учетный номер кадастрового квартала, в границах которого расположены здание, сооружение, объект незавершенного строительства	23:42:0710001
5.	Адрес здания, сооружения, объекта незавершенного строительства	—
5.1.	Сведения о местоположении здания, сооружения, объекта незавершенного строительства (при отсутствии адреса) в структурированном в соответствии с федеральной информационной адресной системой виде	Российская Федерация, Краснодарский край, Ейский р-н
5.2.	Дополнительные сведения о местоположении	Широчанский с/о, с/т "Спутник", д. 48
6.	Иные сведения	—

3. Пояснения к сведениям об объекте недвижимости с кадастровым номером 23:42:0710001:599 :

1.	—

1. Сведения о характерных точках контура объекта недвижимости с кадастровым номером 23:42:0710001:664 :

Система координат МСК-23, зона 1 (23) Зона № 1

Обозначение характерных точек границ	Содержатся в Едином государственном реестре недвижимости			Определены в ходе выполнения комплексных кадастровых работ			Метод определения координат	Формулы, примененные для расчета средней квадратической погрешности определения координат характерных точек (Mt), м, с подставленными в такие формулы значениями и итоговые (вычисленные) значения Mt, м
	координаты, м		Радиус, м	координаты, м		Радиус, м		
	X	Y	R	X	Y	R		
1	2	3	4	5	6	7	8	9
н1519О	—	—	—	657 838,21	1 328 016,82	—	Метод спутниковых геодезических измерений (определений)	√(0,1^2 + 0,1^2) = 0,10
н1672О	—	—	—	657 838,21	1 328 022,12	—		
н1391О	—	—	—	657 833,21	1 328 022,12	—		
н1660О	—	—	—	657 833,21	1 328 016,82	—		
н1519О	—	—	—	657 838,21	1 328 016,82	—		

2. Сведения о характеристиках объекта недвижимости с кадастровым номером 23:42:0710001:664 :

№ п/п	Наименование характеристики	Значение характеристики
1	2	3
1.	Вид объекта недвижимости	Здание
2.	Ранее присвоенный государственный учетный номер (инвентарный) здания, сооружения, объекта незавершенного строительства	—
3.	Кадастровый номер земельного участка (земельных участков), в границах которого (которых) расположены здание, сооружение, объект незавершенного строительства	23:42:0710001:76
4.	Уникальный учетный номер кадастрового квартала, в границах которого расположены здание, сооружение, объект незавершенного строительства	23:42:0710001

1	2	3
5.	Адрес здания, сооружения, объекта незавершенного строительства	—
5.1.	Сведения о местоположении здания, сооружения, объекта незавершенного строительства (при отсутствии адреса) в структурированном в соответствии с федеральной информационной адресной системой виде	Российская Федерация, Краснодарский край, Ейский р-н, Ейск г, Широчанка п, Спутник снт, д 372
5.2.	Дополнительные сведения о местоположении	—
6.	Иные сведения	—

3. Пояснения к сведениям об объекте недвижимости с кадастровым номером 23:42:0710001:664 :

1.	—

1. Сведения о характерных точках контура объекта недвижимости с кадастровым номером 23:42:0710001:527 :

Система координат МСК-23, зона 1 (23) Зона № 1

Обозначение характерных точек границ	Содержатся в Едином государственном реестре недвижимости			Определены в ходе выполнения комплексных кадастровых работ			Метод определения координат	Формулы, примененные для расчета средней квадратической погрешности определения координат характерных точек (Mt), м, с подставленными в такие формулы значениями и итоговые (вычисленные) значения Mt, м
	координаты, м		Радиус, м	координаты, м		Радиус, м		
	X	Y	R	X	Y	R		
1	2	3	4	5	6	7	8	9
н1677О	—	—	—	658 147,57	1 327 967,47	—	Метод спутниковых геодезических измерений (определений)	√(0,1^2 + 0,1^2) = 0,10
н1357О	—	—	—	658 147,54	1 327 971,82	—		
н1655О	—	—	—	658 140,64	1 327 971,82	—		
н1275О	—	—	—	658 140,64	1 327 967,47	—		
н1677О	—	—	—	658 147,57	1 327 967,47	—		

2. Сведения о характеристиках объекта недвижимости с кадастровым номером 23:42:0710001:527 :

№ п/п	Наименование характеристики	Значение характеристики
1	2	3
1.	Вид объекта недвижимости	Здание

1	2	3
2.	Ранее присвоенный государственный учетный номер (инвентарный) здания, сооружения, объекта незавершенного строительства	—
3.	Кадастровый номер земельного участка (земельных участков), в границах которого (которых) расположены здание, сооружение, объект незавершенного строительства	23:42:0710001:27
4.	Уникальный учетный номер кадастрового квартала, в границах которого расположены здание, сооружение, объект незавершенного строительства	23:42:0710001
5.	Адрес здания, сооружения, объекта незавершенного строительства	—
5.1.	Сведения о местоположении здания, сооружения, объекта незавершенного строительства (при отсутствии адреса) в структурированном в соответствии с федеральной информационной адресной системой виде	Российская Федерация, Краснодарский край, Ейский р-н, Ейск г, Широчанка п, Спутник снт, уч 197
5.2.	Дополнительные сведения о местоположении	—
6.	Иные сведения	—

3. Пояснения к сведениям об объекте недвижимости с кадастровым номером 23:42:0710001:527 :

1.	—

1. Сведения о характерных точках контура объекта недвижимости с кадастровым номером 23:42:0710001:468 :

Система координат МСК-23, зона 1 (23) Зона № 1

Обозначение характерных точек границ	Содержатся в Едином государственном реестре недвижимости			Определены в ходе выполнения комплексных кадастровых работ			Метод определения координат	Формулы, примененные для расчета средней квадратической погрешности определения координат характерных точек (Mt), м, с подставленными в такие формулы значениями и итоговые (вычисленные) значения Mt, м
	координаты, м		Радиус, м	координаты, м		Радиус, м		
	X	Y	R	X	Y	R		
1	2	3	4	5	6	7	8	9
н1342О	—	—	—	657 930,74	1 327 880,37	—	Метод спутниковых геодезических измерений (определений)	√(0,1^2 + 0,1^2) = 0,10
н1427О	—	—	—	657 923,80	1 327 880,37	—		
н1419О	—	—	—	657 923,80	1 327 874,67	—		

1	2	3	4	5	6	7	8	9
н1273О	—	—	—	657 930,68	1 327 874,67	—	Метод спутниковых геодезических измерений (определений)	√(0,1^2 + 0,1^2) = 0,10
н1342О	—	—	—	657 930,74	1 327 880,37	—		

2. Сведения о характеристиках объекта недвижимости с кадастровым номером 23:42:0710001:468 :

№ п/п	Наименование характеристики	Значение характеристики
1	2	3
1.	Вид объекта недвижимости	Здание
2.	Ранее присвоенный государственный учетный номер (инвентарный) здания, сооружения, объекта незавершенного строительства	—
3.	Кадастровый номер земельного участка (земельных участков), в границах которого (которых) расположены здание, сооружение, объект незавершенного строительства	23:42:0710001:394
4.	Уникальный учетный номер кадастрового квартала, в границах которого расположены здание, сооружение, объект незавершенного строительства	23:42:0710001
5.	Адрес здания, сооружения, объекта незавершенного строительства	—
5.1.	Сведения о местоположении здания, сооружения, объекта незавершенного строительства (при отсутствии адреса) в структурированном в соответствии с федеральной информационной адресной системой виде	Российская Федерация, Краснодарский край, Ейский р-н, Ейск г
5.2.	Дополнительные сведения о местоположении	—
6.	Иные сведения	—

3. Пояснения к сведениям об объекте недвижимости с кадастровым номером 23:42:0710001:468 :

1.	—

1. Сведения о характерных точках контура объекта недвижимости с кадастровым номером 23:42:0710001:540 :

Система координат МСК-23, зона 1 (23) Зона № 1

Обозначение характерных точек границ	Содержатся в Едином государственном реестре недвижимости			Определены в ходе выполнения комплексных кадастровых работ			Метод определения координат	Формулы, примененные для расчета средней квадратической погрешности определения координат характерных точек (Mt), м, с подставленными в такие формулы значениями и итоговые (вычисленные) значения Mt, м
	координаты, м		Радиус, м	координаты, м		Радиус, м		
	X	Y	R	X	Y	R		
1	2	3	4	5	6	7	8	9
н1371О	—	—	—	657 993,64	1 328 006,79	—	Метод спутниковых геодезических измерений (определений)	√(0,1^2 + 0,1^2) = 0,10
н1651О	—	—	—	657 994,09	1 328 006,79	—		
н1280О	—	—	—	658 001,45	1 328 006,73	—		
н1411О	—	—	—	658 001,57	1 328 012,67	—		
н1644О	—	—	—	657 998,57	1 328 012,67	—		
н1551О	—	—	—	657 998,57	1 328 010,55	—		
н1402О	—	—	—	657 993,58	1 328 010,44	—		
н1371О	—	—	—	657 993,64	1 328 006,79	—		

2. Сведения о характеристиках объекта недвижимости с кадастровым номером 23:42:0710001:540 :

№ п/п	Наименование характеристики	Значение характеристики
1	2	3
1.	Вид объекта недвижимости	Здание
2.	Ранее присвоенный государственный учетный номер (инвентарный) здания, сооружения, объекта незавершенного строительства	—
3.	Кадастровый номер земельного участка (земельных участков), в границах которого (которых) расположены здание, сооружение, объект незавершенного строительства	23:42:0710001:270

1	2	3
4.	Уникальный учетный номер кадастрового квартала, в границах которого расположены здание, сооружение, объект незавершенного строительства	23:42:0710001
5.	Адрес здания, сооружения, объекта незавершенного строительства	—
5.1.	Сведения о местоположении здания, сооружения, объекта незавершенного строительства (при отсутствии адреса) в структурированном в соответствии с федеральной информационной адресной системой виде	Российская Федерация, Краснодарский край, Ейский р-н, Ейск г, Широчанка п, Спутник снт, д 282
5.2.	Дополнительные сведения о местоположении	—
6.	Иные сведения	—

3. Пояснения к сведениям об объекте недвижимости с кадастровым номером 23:42:0710001:540 :

1.	—

1. Сведения о характерных точках контура объекта недвижимости с кадастровым номером 23:42:0710001:611 :

Система координат МСК-23, зона 1 (23) Зона № 1

Обозначение характерных точек границ	Содержатся в Едином государственном реестре недвижимости			Определены в ходе выполнения комплексных кадастровых работ			Метод определения координат	Формулы, примененные для расчета средней квадратической погрешности определения координат характерных точек (Mt), м, с подставленными в такие формулы значениями и итоговые (вычисленные) значения Mt, м
	координаты, м		Радиус, м	координаты, м		Радиус, м		
	X	Y	R	X	Y	R		
1	2	3	4	5	6	7	8	9
н1664О	—	—	—	658 148,20	1 327 802,07	—	Метод спутниковых геодезических измерений (определений)	√(0,1^2 + 0,1^2) = 0,10
н1334О	—	—	—	658 147,91	1 327 811,07	—		
н1399О	—	—	—	658 138,91	1 327 811,07	—		
н1452О	—	—	—	658 138,91	1 327 802,07	—		
н1664О	—	—	—	658 148,20	1 327 802,07	—		

2. Сведения о характеристиках объекта недвижимости с кадастровым номером 23:42:0710001:611 :

№ п/п	Наименование характеристики	Значение характеристики
1	2	3
1.	Вид объекта недвижимости	Здание
2.	Ранее присвоенный государственный учетный номер (инвентарный) здания, сооружения, объекта незавершенного строительства	—
3.	Кадастровый номер земельного участка (земельных участков), в границах которого (которых) расположены здание, сооружение, объект незавершенного строительства	23:42:0710001:437
4.	Уникальный учетный номер кадастрового квартала, в границах которого расположены здание, сооружение, объект незавершенного строительства	23:42:0710001
5.	Адрес здания, сооружения, объекта незавершенного строительства	—
5.1.	Сведения о местоположении здания, сооружения, объекта незавершенного строительства (при отсутствии адреса) в структурированном в соответствии с федеральной информационной адресной системой виде	Российская Федерация, Краснодарский край, Ейский р-н, Ейск г, с/о Широчанский с/с, Широчанка п, Спутник снт, д 422
5.2.	Дополнительные сведения о местоположении	—
6.	Иные сведения	—

3. Пояснения к сведениям об объекте недвижимости с кадастровым номером 23:42:0710001:611 :

1.	—

1. Сведения о характерных точках контура объекта недвижимости с кадастровым номером 23:42:0710001:993 :

Система координат МСК-23, зона 1 (23) Зона № 1

Обозначение характерных точек границ	Содержатся в Едином государственном реестре недвижимости			Определены в ходе выполнения комплексных кадастровых работ			Метод определения координат	Формулы, примененные для расчета средней квадратической погрешности определения координат характерных точек (Mt), м, с подставленными в такие формулы значениями и итоговые (вычисленные) значения Mt, м
	координаты, м		Радиус, м	координаты, м		Радиус, м		
	X	Y	R	X	Y	R		
1	2	3	4	5	6	7	8	9
н1642О	—	—	—	657 949,96	1 327 902,76	—	Метод спутниковых геодезических измерений (определений)	√(0,1^2 + 0,1^2) = 0,10

1	2	3	4	5	6	7	8	9
н1323О	—	—	—	657 943,02	1 327 902,88	—	Метод спутниковых геодезических измерений (определений)	√(0,1^2 + 0,1^2) = 0,10
н1406О	—	—	—	657 943,26	1 327 897,00	—		
н1509О	—	—	—	657 950,07	1 327 897,12	—		
н1642О	—	—	—	657 949,96	1 327 902,76	—		

2. Сведения о характеристиках объекта недвижимости с кадастровым номером 23:42:0710001:993 :

№ п/п	Наименование характеристики	Значение характеристики
1	2	3
1.	Вид объекта недвижимости	Здание
2.	Ранее присвоенный государственный учетный номер (инвентарный) здания, сооружения, объекта незавершенного строительства	—
3.	Кадастровый номер земельного участка (земельных участков), в границах которого (которых) расположены здание, сооружение, объект незавершенного строительства	23:42:0710001:152
4.	Уникальный учетный номер кадастрового квартала, в границах которого расположены здание, сооружение, объект незавершенного строительства	23:42:0710001
5.	Адрес здания, сооружения, объекта незавершенного строительства	—
5.1.	Сведения о местоположении здания, сооружения, объекта незавершенного строительства (при отсутствии адреса) в структурированном в соответствии с федеральной информационной адресной системой виде	Российская Федерация, Краснодарский край, Ейский р-н, Ейск г
5.2.	Дополнительные сведения о местоположении	с/т "Спутник", д. 324
6.	Иные сведения	—

3. Пояснения к сведениям об объекте недвижимости с кадастровым номером 23:42:0710001:993 :

1.	—

1. Сведения о характерных точках контура объекта недвижимости с кадастровым номером 23:42:0710001:573 :

Система координат МСК-23, зона 1 (23) Зона № 1

Обозначение характерных точек границ	Содержатся в Едином государственном реестре недвижимости			Определены в ходе выполнения комплексных кадастровых работ			Метод определения координат	Формулы, примененные для расчета средней квадратической погрешности определения координат характерных точек (Mt), м, с подставленными в такие формулы значениями и итоговые (вычисленные) значения Mt, м
	координаты, м		Радиус, м	координаты, м		Радиус, м		
	X	Y	R	X	Y	R		
1	2	3	4	5	6	7	8	9
н1605О	—	—	—	658 109,69	1 327 886,86	—	Метод спутниковых геодезических измерений (определений)	√(0,1^2 + 0,1^2) = 0,10
н1262О	—	—	—	658 109,81	1 327 891,51	—		
н1638О	—	—	—	658 102,34	1 327 891,51	—		
н1491О	—	—	—	658 102,34	1 327 886,86	—		
н1605О	—	—	—	658 109,69	1 327 886,86	—		

2. Сведения о характеристиках объекта недвижимости с кадастровым номером 23:42:0710001:573 :

№ п/п	Наименование характеристики	Значение характеристики
1	2	3
1.	Вид объекта недвижимости	Здание
2.	Ранее присвоенный государственный учетный номер (инвентарный) здания, сооружения, объекта незавершенного строительства	—
3.	Кадастровый номер земельного участка (земельных участков), в границах которого (которых) расположены здание, сооружение, объект незавершенного строительства	23:42:0710001:52
4.	Уникальный учетный номер кадастрового квартала, в границах которого расположены здание, сооружение, объект незавершенного строительства	23:42:0710001

1	2	3
5.	Адрес здания, сооружения, объекта незавершенного строительства	—
5.1.	Сведения о местоположении здания, сооружения, объекта незавершенного строительства (при отсутствии адреса) в структурированном в соответствии с федеральной информационной адресной системой виде	Российская Федерация, Краснодарский край, Ейский р-н, Ейск г, Широчанка п, д 234
5.2.	Дополнительные сведения о местоположении	Широчанский сельский округ, подчиненный городу Ейску, СТ "Спутник"
6.	Иные сведения	—

3. Пояснения к сведениям об объекте недвижимости с кадастровым номером 23:42:0710001:573 :

1.	—

1. Сведения о характерных точках контура объекта недвижимости с кадастровым номером 23:42:0710001:624 :

Система координат МСК-23, зона 1 (23) Зона № 1

Обозначение характерных точек границ	Содержатся в Едином государственном реестре недвижимости			Определены в ходе выполнения комплексных кадастровых работ			Метод определения координат	Формулы, примененные для расчета средней квадратической погрешности определения координат характерных точек (Mt), м, с подставленными в такие формулы значениями и итоговые (вычисленные) значения Mt, м
	координаты, м		Радиус, м	координаты, м		Радиус, м		
	X	Y	R	X	Y	R		
1	2	3	4	5	6	7	8	9
н1582О	—	—	—	658 327,35	1 328 022,77	—	Метод спутниковых геодезических измерений (определений)	√(0,1^2 + 0,1^2) = 0,10
н1376О	—	—	—	658 320,06	1 328 022,39	—		
н1631О	—	—	—	658 320,06	1 328 018,89	—		
н1450О	—	—	—	658 327,47	1 328 019,12	—		
н1582О	—	—	—	658 327,35	1 328 022,77	—		

2. Сведения о характеристиках объекта недвижимости с кадастровым номером 23:42:0710001:624 :

№ п/п	Наименование характеристики	Значение характеристики
1	2	3
1.	Вид объекта недвижимости	Здание

1	2	3
2.	Ранее присвоенный государственный учетный номер (инвентарный) здания, сооружения, объекта незавершенного строительства	—
3.	Кадастровый номер земельного участка (земельных участков), в границах которого (которых) расположены здание, сооружение, объект незавершенного строительства	23:42:0710001:217
4.	Уникальный учетный номер кадастрового квартала, в границах которого расположены здание, сооружение, объект незавершенного строительства	23:42:0710001
5.	Адрес здания, сооружения, объекта незавершенного строительства	—
5.1.	Сведения о местоположении здания, сооружения, объекта незавершенного строительства (при отсутствии адреса) в структурированном в соответствии с федеральной информационной адресной системой виде	Российская Федерация, Краснодарский край, Ейский р-н, Ейск г, Широчанка п, Спутник снт, д 102
5.2.	Дополнительные сведения о местоположении	с/о Широчанский
6.	Иные сведения	—

3. Пояснения к сведениям об объекте недвижимости с кадастровым номером 23:42:0710001:624 :

1.	—

1. Сведения о характерных точках контура объекта недвижимости с кадастровым номером 23:42:0710001:622 :

Система координат МСК-23, зона 1 (23) Зона № 1

Обозначение характерных точек границ	Содержатся в Едином государственном реестре недвижимости			Определены в ходе выполнения комплексных кадастровых работ			Метод определения координат	Формулы, примененные для расчета средней квадратической погрешности определения координат характерных точек (Mt), м, с подставленными в такие формулы значениями и итоговые (вычисленные) значения Mt, м
	координаты, м		Радиус, м	координаты, м		Радиус, м		
	X	Y	R	X	Y	R		
1	2	3	4	5	6	7	8	9
н1601О	—	—	—	658 246,26	1 328 050,09	—	Метод спутниковых геодезических измерений (определений)	√(0,1^2 + 0,1^2) = 0,10
н1529О	—	—	—	658 256,26	1 328 050,09	—		
н1470О	—	—	—	658 256,26	1 328 056,59	—		

1	2	3	4	5	6	7	8	9
н1556О	—	—	—	658 246,26	1 328 056,59	—	Метод спутниковых геодезических измерений (определений)	√(0,1^2 + 0,1^2) = 0,10
н1601О	—	—	—	658 246,26	1 328 050,09	—		

2. Сведения о характеристиках объекта недвижимости с кадастровым номером 23:42:0710001:622 :

№ п/п	Наименование характеристики	Значение характеристики
1	2	3
1.	Вид объекта недвижимости	Здание
2.	Ранее присвоенный государственный учетный номер (инвентарный) здания, сооружения, объекта незавершенного строительства	—
3.	Кадастровый номер земельного участка (земельных участков), в границах которого (которых) расположены здание, сооружение, объект незавершенного строительства	23:42:0710001:334
4.	Уникальный учетный номер кадастрового квартала, в границах которого расположены здание, сооружение, объект незавершенного строительства	23:42:0710001
5.	Адрес здания, сооружения, объекта незавершенного строительства	—
5.1.	Сведения о местоположении здания, сооружения, объекта незавершенного строительства (при отсутствии адреса) в структурированном в соответствии с федеральной информационной адресной системой виде	Российская Федерация, Краснодарский край, Ейский р-н, Ейск г, Широчанка п, Спутник снт, д 129
5.2.	Дополнительные сведения о местоположении	Широчанский с/о, СНТ "Спутник"
6.	Иные сведения	—

3. Пояснения к сведениям об объекте недвижимости с кадастровым номером 23:42:0710001:622 :

1.	—

1. Сведения о характерных точках контура объекта недвижимости с кадастровым номером 23:42:0710001:625 :

Система координат МСК-23, зона 1 (23) Зона № 1

Обозначение характерных точек границ	Содержатся в Едином государственном реестре недвижимости			Определены в ходе выполнения комплексных кадастровых работ			Метод определения координат	Формулы, примененные для расчета средней квадратической погрешности определения координат характерных точек (Mt), м, с подставленными в такие формулы значениями и итоговые (вычисленные) значения Mt, м
	координаты, м		Радиус, м	координаты, м		Радиус, м		
	X	Y	R	X	Y	R		
1	2	3	4	5	6	7	8	9
н1674О	—	—	—	658 279,35	1 328 010,15	—	Метод спутниковых геодезических измерений (определений)	√(0,1^2 + 0,1^2) = 0,10
н1436О	—	—	—	658 279,35	1 328 020,65	—		
н1536О	—	—	—	658 268,85	1 328 020,65	—		
н1341О	—	—	—	658 268,85	1 328 010,15	—		
н1674О	—	—	—	658 279,35	1 328 010,15	—		

2. Сведения о характеристиках объекта недвижимости с кадастровым номером 23:42:0710001:625 :

№ п/п	Наименование характеристики	Значение характеристики
1	2	3
1.	Вид объекта недвижимости	Здание
2.	Ранее присвоенный государственный учетный номер (инвентарный) здания, сооружения, объекта незавершенного строительства	—
3.	Кадастровый номер земельного участка (земельных участков), в границах которого (которых) расположены здание, сооружение, объект незавершенного строительства	23:42:0710001:235
4.	Уникальный учетный номер кадастрового квартала, в границах которого расположены здание, сооружение, объект незавершенного строительства	23:42:0710001

1	2	3
5.	Адрес здания, сооружения, объекта незавершенного строительства	—
5.1.	Сведения о местоположении здания, сооружения, объекта незавершенного строительства (при отсутствии адреса) в структурированном в соответствии с федеральной информационной адресной системой виде	Российская Федерация, Краснодарский край, Ейский р-н, Ейск г, Широчанка п, Спутник снт, д 132
5.2.	Дополнительные сведения о местоположении	—
6.	Иные сведения	—

3. Пояснения к сведениям об объекте недвижимости с кадастровым номером 23:42:0710001:625 :

1.	—

1. Сведения о характерных точках контура объекта недвижимости с кадастровым номером 23:42:0710001:612 :

Система координат МСК-23, зона 1 (23) Зона № 1

Обозначение характерных точек границ	Содержатся в Едином государственном реестре недвижимости			Определены в ходе выполнения комплексных кадастровых работ			Метод определения координат	Формулы, примененные для расчета средней квадратической погрешности определения координат характерных точек (Mt), м, с подставленными в такие формулы значениями и итоговые (вычисленные) значения Mt, м
	координаты, м		Радиус, м	координаты, м		Радиус, м		
	X	Y	R	X	Y	R		
1	2	3	4	5	6	7	8	9
н1279О	—	—	—	657 889,98	1 328 106,70	—	Метод спутниковых геодезических измерений (определений)	√(0,1^2 + 0,1^2) = 0,10
н1312О	—	—	—	657 889,98	1 328 111,40	—		
н1665О	—	—	—	657 885,63	1 328 111,40	—		
н1497О	—	—	—	657 885,63	1 328 106,70	—		
н1279О	—	—	—	657 889,98	1 328 106,70	—		

2. Сведения о характеристиках объекта недвижимости с кадастровым номером 23:42:0710001:612 :

№ п/п	Наименование характеристики	Значение характеристики
1	2	3
1.	Вид объекта недвижимости	Здание

1	2	3
2.	Ранее присвоенный государственный учетный номер (инвентарный) здания, сооружения, объекта незавершенного строительства	—
3.	Кадастровый номер земельного участка (земельных участков), в границах которого (которых) расположены здание, сооружение, объект незавершенного строительства	23:42:0710001:398
4.	Уникальный учетный номер кадастрового квартала, в границах которого расположены здание, сооружение, объект незавершенного строительства	23:42:0710001
5.	Адрес здания, сооружения, объекта незавершенного строительства	—
5.1.	Сведения о местоположении здания, сооружения, объекта незавершенного строительства (при отсутствии адреса) в структурированном в соответствии с федеральной информационной адресной системой виде	Российская Федерация, Краснодарский край, Ейский р-н, Ейск г, Широчанка п, Спутник снт, д 332
5.2.	Дополнительные сведения о местоположении	—
6.	Иные сведения	—

3. Пояснения к сведениям об объекте недвижимости с кадастровым номером 23:42:0710001:612 :

1.	—

1. Сведения о характерных точках контура объекта недвижимости с кадастровым номером 23:42:0710001:618 :

Система координат МСК-23, зона 1 (23) Зона № 1

Обозначение характерных точек границ	Содержатся в Едином государственном реестре недвижимости			Определены в ходе выполнения комплексных кадастровых работ			Метод определения координат	Формулы, примененные для расчета средней квадратической погрешности определения координат характерных точек (Mt), м, с подставленными в такие формулы значениями и итоговые (вычисленные) значения Mt, м
	координаты, м		Радиус, м	координаты, м		Радиус, м		
	X	Y	R	X	Y	R		
1	2	3	4	5	6	7	8	9
н1298О	—	—	—	658 044,57	1 327 805,85	—	Метод спутниковых геодезических измерений (определений)	√(0,1^2 + 0,1^2) = 0,10
н1613О	—	—	—	658 044,01	1 327 815,93	—		
н1353О	—	—	—	658 037,32	1 327 815,57	—		

1	2	3	4	5	6	7	8	9
н1444О	—	—	—	658 037,87	1 327 805,58	—	Метод спутниковых геодезических измерений (определений)	√(0,1^2 + 0,1^2) = 0,10
н1298О	—	—	—	658 044,57	1 327 805,85	—		

2. Сведения о характеристиках объекта недвижимости с кадастровым номером 23:42:0710001:618 :

№ п/п	Наименование характеристики	Значение характеристики
1	2	3
1.	Вид объекта недвижимости	Здание
2.	Ранее присвоенный государственный учетный номер (инвентарный) здания, сооружения, объекта незавершенного строительства	—
3.	Кадастровый номер земельного участка (земельных участков), в границах которого (которых) расположены здание, сооружение, объект незавершенного строительства	23:42:0710001:59
4.	Уникальный учетный номер кадастрового квартала, в границах которого расположены здание, сооружение, объект незавершенного строительства	23:42:0710001
5.	Адрес здания, сооружения, объекта незавершенного строительства	—
5.1.	Сведения о местоположении здания, сооружения, объекта незавершенного строительства (при отсутствии адреса) в структурированном в соответствии с федеральной информационной адресной системой виде	Российская Федерация, Краснодарский край, Ейский р-н, Ейск г, Широчанка п, Спутник снт, д 417
5.2.	Дополнительные сведения о местоположении	—
6.	Иные сведения	—

3. Пояснения к сведениям об объекте недвижимости с кадастровым номером 23:42:0710001:618 :

1.	—

1. Сведения о характерных точках контура объекта недвижимости с кадастровым номером 23:42:0710001:619 :

Система координат МСК-23, зона 1 (23) Зона № 1

Обозначение характерных точек границ	Содержатся в Едином государственном реестре недвижимости			Определены в ходе выполнения комплексных кадастровых работ			Метод определения координат	Формулы, примененные для расчета средней квадратической погрешности определения координат характерных точек (Mt), м, с подставленными в такие формулы значениями и итоговые (вычисленные) значения Mt, м
	координаты, м		Радиус, м	координаты, м		Радиус, м		
	X	Y	R	X	Y	R		
1	2	3	4	5	6	7	8	9
н1294О	—	—	—	658 306,19	1 328 104,30	—	Метод спутниковых геодезических измерений (определений)	√(0,1^2 + 0,1^2) = 0,10
н1487О	—	—	—	658 297,69	1 328 104,30	—		
н1301О	—	—	—	658 297,69	1 328 097,30	—		
н1532О	—	—	—	658 306,19	1 328 097,30	—		
н1294О	—	—	—	658 306,19	1 328 104,30	—		

2. Сведения о характеристиках объекта недвижимости с кадастровым номером 23:42:0710001:619 :

№ п/п	Наименование характеристики	Значение характеристики
1	2	3
1.	Вид объекта недвижимости	Здание
2.	Ранее присвоенный государственный учетный номер (инвентарный) здания, сооружения, объекта незавершенного строительства	—
3.	Кадастровый номер земельного участка (земельных участков), в границах которого (которых) расположены здание, сооружение, объект незавершенного строительства	23:42:0710001:238
4.	Уникальный учетный номер кадастрового квартала, в границах которого расположены здание, сооружение, объект незавершенного строительства	23:42:0710001

1	2	3
5.	Адрес здания, сооружения, объекта незавершенного строительства	—
5.1.	Сведения о местоположении здания, сооружения, объекта незавершенного строительства (при отсутствии адреса) в структурированном в соответствии с федеральной информационной адресной системой виде	Российская Федерация, Краснодарский край, Ейский р-н, Ейск г, Широчанка п, Спутник снт, д 95
5.2.	Дополнительные сведения о местоположении	—
6.	Иные сведения	—

3. Пояснения к сведениям об объекте недвижимости с кадастровым номером 23:42:0710001:619 :

1.	—

1. Сведения о характерных точках контура объекта недвижимости с кадастровым номером 23:42:0710001:584 :

Система координат МСК-23, зона 1 (23) Зона № 1

Обозначение характерных точек границ	Содержатся в Едином государственном реестре недвижимости			Определены в ходе выполнения комплексных кадастровых работ			Метод определения координат	Формулы, примененные для расчета средней квадратической погрешности определения координат характерных точек (Mt), м, с подставленными в такие формулы значениями и итоговые (вычисленные) значения Mt, м
	координаты, м		Радиус, м	координаты, м		Радиус, м		
	X	Y	R	X	Y	R		
1	2	3	4	5	6	7	8	9
н1349О	—	—	—	658 307,87	1 328 035,87	—	Метод спутниковых геодезических измерений (определений)	√(0,1^2 + 0,1^2) = 0,10
н1534О	—	—	—	658 307,87	1 328 043,37	—		
н1432О	—	—	—	658 301,87	1 328 043,37	—		
н1678О	—	—	—	658 301,87	1 328 035,87	—		
н1349О	—	—	—	658 307,87	1 328 035,87	—		

2. Сведения о характеристиках объекта недвижимости с кадастровым номером 23:42:0710001:584 :

№ п/п	Наименование характеристики	Значение характеристики
1	2	3
1.	Вид объекта недвижимости	Здание

1	2	3
2.	Ранее присвоенный государственный учетный номер (инвентарный) здания, сооружения, объекта незавершенного строительства	—
3.	Кадастровый номер земельного участка (земельных участков), в границах которого (которых) расположены здание, сооружение, объект незавершенного строительства	23:42:0710001:446
4.	Уникальный учетный номер кадастрового квартала, в границах которого расположены здание, сооружение, объект незавершенного строительства	23:42:0710001
5.	Адрес здания, сооружения, объекта незавершенного строительства	—
5.1.	Сведения о местоположении здания, сооружения, объекта незавершенного строительства (при отсутствии адреса) в структурированном в соответствии с федеральной информационной адресной системой виде	Российская Федерация, Краснодарский край, Ейский р-н, Ейск г, Широчанка п, Спутник снт, уч 101
5.2.	Дополнительные сведения о местоположении	—
6.	Иные сведения	—

3. Пояснения к сведениям об объекте недвижимости с кадастровым номером 23:42:0710001:584 :

1.	—

1. Сведения о характерных точках контура объекта недвижимости с кадастровым номером 23:42:0710001:538 :

Система координат МСК-23, зона 1 (23) Зона № 1

Обозначение характерных точек границ	Содержатся в Едином государственном реестре недвижимости			Определены в ходе выполнения комплексных кадастровых работ			Метод определения координат	Формулы, примененные для расчета средней квадратической погрешности определения координат характерных точек (Mt), м, с подставленными в такие формулы значениями и итоговые (вычисленные) значения Mt, м
	координаты, м		Радиус, м	координаты, м		Радиус, м		
	X	Y	R	X	Y	R		
1	2	3	4	5	6	7	8	9
н1599О	—	—	—	658 300,42	1 327 966,08	—	Метод спутниковых геодезических измерений (определений)	√(0,1^2 + 0,1^2) = 0,10
н1574О	—	—	—	658 300,42	1 327 960,08	—		
н1560О	—	—	—	658 309,42	1 327 960,08	—		

1	2	3	4	5	6	7	8	9
н1590О	—	—	—	658 309,42	1 327 966,08	—	Метод спутниковых геодезических измерений (определений)	√(0,1^2 + 0,1^2) = 0,10
н1599О	—	—	—	658 300,42	1 327 966,08	—		

2. Сведения о характеристиках объекта недвижимости с кадастровым номером 23:42:0710001:538 :

№ п/п	Наименование характеристики	Значение характеристики
1	2	3
1.	Вид объекта недвижимости	Здание
2.	Ранее присвоенный государственный учетный номер (инвентарный) здания, сооружения, объекта незавершенного строительства	—
3.	Кадастровый номер земельного участка (земельных участков), в границах которого (которых) расположены здание, сооружение, объект незавершенного строительства	23:42:0710001:326
4.	Уникальный учетный номер кадастрового квартала, в границах которого расположены здание, сооружение, объект незавершенного строительства	23:42:0710001
5.	Адрес здания, сооружения, объекта незавершенного строительства	—
5.1.	Сведения о местоположении здания, сооружения, объекта незавершенного строительства (при отсутствии адреса) в структурированном в соответствии с федеральной информационной адресной системой виде	Российская Федерация, Краснодарский край, Ейский р-н, Ейск г, Широчанка п, Спутник снт, уч 109
5.2.	Дополнительные сведения о местоположении	—
6.	Иные сведения	—

3. Пояснения к сведениям об объекте недвижимости с кадастровым номером 23:42:0710001:538 :

1.	—

1. Сведения о характерных точках контура объекта недвижимости с кадастровым номером 23:42:0710001:579 :

Система координат МСК-23, зона 1 (23) Зона № 1

Обозначение характерных точек границ	Содержатся в Едином государственном реестре недвижимости			Определены в ходе выполнения комплексных кадастровых работ			Метод определения координат	Формулы, примененные для расчета средней квадратической погрешности определения координат характерных точек (Mt), м, с подставленными в такие формулы значениями и итоговые (вычисленные) значения Mt, м
	координаты, м		Радиус, м	координаты, м		Радиус, м		
	X	Y	R	X	Y	R		
1	2	3	4	5	6	7	8	9
н1343О	—	—	—	658 328,76	1 327 929,72	—	Метод спутниковых геодезических измерений (определений)	√(0,1^2 + 0,1^2) = 0,10
н1410О	—	—	—	658 328,76	1 327 935,22	—		
н1372О	—	—	—	658 321,76	1 327 935,22	—		
н1592О	—	—	—	658 321,76	1 327 929,72	—		
н1343О	—	—	—	658 328,76	1 327 929,72	—		

2. Сведения о характеристиках объекта недвижимости с кадастровым номером 23:42:0710001:579 :

№ п/п	Наименование характеристики	Значение характеристики
1	2	3
1.	Вид объекта недвижимости	Здание
2.	Ранее присвоенный государственный учетный номер (инвентарный) здания, сооружения, объекта незавершенного строительства	—
3.	Кадастровый номер земельного участка (земельных участков), в границах которого (которых) расположены здание, сооружение, объект незавершенного строительства	23:42:0710001:165
4.	Уникальный учетный номер кадастрового квартала, в границах которого расположены здание, сооружение, объект незавершенного строительства	23:42:0710001

1	2	3
5.	Адрес здания, сооружения, объекта незавершенного строительства	—
5.1.	Сведения о местоположении здания, сооружения, объекта незавершенного строительства (при отсутствии адреса) в структурированном в соответствии с федеральной информационной адресной системой виде	Российская Федерация, Краснодарский край, Ейский р-н, Ейск г, Широчанка п, Спутник снт, уч 110
5.2.	Дополнительные сведения о местоположении	—
6.	Иные сведения	—

3. Пояснения к сведениям об объекте недвижимости с кадастровым номером 23:42:0710001:579 :

1.	—

1. Сведения о характерных точках контура объекта недвижимости с кадастровым номером 23:42:0710001:568 :

Система координат МСК-23, зона 1 (23) Зона № 1

Обозначение характерных точек границ	Содержатся в Едином государственном реестре недвижимости			Определены в ходе выполнения комплексных кадастровых работ			Метод определения координат	Формулы, примененные для расчета средней квадратической погрешности определения координат характерных точек (Mt), м, с подставленными в такие формулы значениями и итоговые (вычисленные) значения Mt, м
	координаты, м		Радиус, м	координаты, м		Радиус, м		
	X	Y	R	X	Y	R		
1	2	3	4	5	6	7	8	9
н1549О	—	—	—	658 331,61	1 327 889,47	—	Метод спутниковых геодезических измерений (определений)	√(0,1^2 + 0,1^2) = 0,10
н1570О	—	—	—	658 331,61	1 327 898,47	—		
н1616О	—	—	—	658 320,61	1 327 898,47	—		
н1600О	—	—	—	658 320,61	1 327 889,47	—		
н1549О	—	—	—	658 331,61	1 327 889,47	—		

2. Сведения о характеристиках объекта недвижимости с кадастровым номером 23:42:0710001:568 :

№ п/п	Наименование характеристики	Значение характеристики
1	2	3
1.	Вид объекта недвижимости	Здание

1	2	3
2.	Ранее присвоенный государственный учетный номер (инвентарный) здания, сооружения, объекта незавершенного строительства	—
3.	Кадастровый номер земельного участка (земельных участков), в границах которого (которых) расположены здание, сооружение, объект незавершенного строительства	23:42:0710001:30
4.	Уникальный учетный номер кадастрового квартала, в границах которого расположены здание, сооружение, объект незавершенного строительства	23:42:0710001
5.	Адрес здания, сооружения, объекта незавершенного строительства	—
5.1.	Сведения о местоположении здания, сооружения, объекта незавершенного строительства (при отсутствии адреса) в структурированном в соответствии с федеральной информационной адресной системой виде	Российская Федерация, Краснодарский край, Ейский р-н, Ейск г, Широчанка п, Спутник снт, уч 114
5.2.	Дополнительные сведения о местоположении	—
6.	Иные сведения	—

3. Пояснения к сведениям об объекте недвижимости с кадастровым номером 23:42:0710001:568 :

1.	—

1. Сведения о характерных точках контура объекта недвижимости с кадастровым номером 23:42:0710001:454 :

Система координат МСК-23, зона 1 (23) Зона № 1

Обозначение характерных точек границ	Содержатся в Едином государственном реестре недвижимости			Определены в ходе выполнения комплексных кадастровых работ			Метод определения координат	Формулы, примененные для расчета средней квадратической погрешности определения координат характерных точек (Mt), м, с подставленными в такие формулы значениями и итоговые (вычисленные) значения Mt, м
	координаты, м		Радиус, м	координаты, м		Радиус, м		
	X	Y	R	X	Y	R		
1	2	3	4	5	6	7	8	9
н1573О	—	—	—	658 310,75	1 327 884,77	—	Метод спутниковых геодезических измерений (определений)	√(0,1^2 + 0,1^2) = 0,10
н1469О	—	—	—	658 303,75	1 327 884,77	—		
н1314О	—	—	—	658 303,75	1 327 879,77	—		

1	2	3	4	5	6	7	8	9
н1398О	—	—	—	658 310,75	1 327 879,77	—	Метод спутниковых геодезических измерений (определений)	√(0,1^2 + 0,1^2) = 0,10
н1573О	—	—	—	658 310,75	1 327 884,77	—		

2. Сведения о характеристиках объекта недвижимости с кадастровым номером 23:42:0710001:454 :

№ п/п	Наименование характеристики	Значение характеристики
1	2	3
1.	Вид объекта недвижимости	Здание
2.	Ранее присвоенный государственный учетный номер (инвентарный) здания, сооружения, объекта незавершенного строительства	—
3.	Кадастровый номер земельного участка (земельных участков), в границах которого (которых) расположены здание, сооружение, объект незавершенного строительства	23:42:0710001:93
4.	Уникальный учетный номер кадастрового квартала, в границах которого расположены здание, сооружение, объект незавершенного строительства	23:42:0710001
5.	Адрес здания, сооружения, объекта незавершенного строительства	—
5.1.	Сведения о местоположении здания, сооружения, объекта незавершенного строительства (при отсутствии адреса) в структурированном в соответствии с федеральной информационной адресной системой виде	Российская Федерация, Краснодарский край, Ейский р-н, Ейск г, Широчанка п, Спутник снт, уч 117
5.2.	Дополнительные сведения о местоположении	—
6.	Иные сведения	—

3. Пояснения к сведениям об объекте недвижимости с кадастровым номером 23:42:0710001:454 :

1.	—

1. Сведения о характерных точках контура объекта недвижимости с кадастровым номером 23:42:0710001:525 :

Система координат МСК-23, зона 1 (23) Зона № 1

Обозначение характерных точек границ	Содержатся в Едином государственном реестре недвижимости			Определены в ходе выполнения комплексных кадастровых работ			Метод определения координат	Формулы, примененные для расчета средней квадратической погрешности определения координат характерных точек (Mt), м, с подставленными в такие формулы значениями и итоговые (вычисленные) значения Mt, м
	координаты, м		Радиус, м	координаты, м		Радиус, м		
	X	Y	R	X	Y	R		
1	2	3	4	5	6	7	8	9
н1424О	—	—	—	658 310,30	1 327 848,81	—	Метод спутниковых геодезических измерений (определений)	√(0,1^2 + 0,1^2) = 0,10
н1526О	—	—	—	658 310,30	1 327 855,81	—		
н1540О	—	—	—	658 296,30	1 327 855,81	—		
н1584О	—	—	—	658 296,30	1 327 848,81	—		
н1424О	—	—	—	658 310,30	1 327 848,81	—		

2. Сведения о характеристиках объекта недвижимости с кадастровым номером 23:42:0710001:525 :

№ п/п	Наименование характеристики	Значение характеристики
1	2	3
1.	Вид объекта недвижимости	Здание
2.	Ранее присвоенный государственный учетный номер (инвентарный) здания, сооружения, объекта незавершенного строительства	—
3.	Кадастровый номер земельного участка (земельных участков), в границах которого (которых) расположены здание, сооружение, объект незавершенного строительства	23:42:0710001:7
4.	Уникальный учетный номер кадастрового квартала, в границах которого расположены здание, сооружение, объект незавершенного строительства	23:42:0710001

1	2	3
5.	Адрес здания, сооружения, объекта незавершенного строительства	—
5.1.	Сведения о местоположении здания, сооружения, объекта незавершенного строительства (при отсутствии адреса) в структурированном в соответствии с федеральной информационной адресной системой виде	Российская Федерация, Краснодарский край, Ейский р-н, Ейск г, Широчанка п, Спутник снт, уч 119
5.2.	Дополнительные сведения о местоположении	—
6.	Иные сведения	—

3. Пояснения к сведениям об объекте недвижимости с кадастровым номером 23:42:0710001:525 :

1.	—

1. Сведения о характерных точках контура объекта недвижимости с кадастровым номером 23:42:0710001:578 :

Система координат МСК-23, зона 1 (23) Зона № 1

Обозначение характерных точек границ	Содержатся в Едином государственном реестре недвижимости			Определены в ходе выполнения комплексных кадастровых работ			Метод определения координат	Формулы, примененные для расчета средней квадратической погрешности определения координат характерных точек (Mt), м, с подставленными в такие формулы значениями и итоговые (вычисленные) значения Mt, м
	координаты, м		Радиус, м	координаты, м		Радиус, м		
	X	Y	R	X	Y	R		
1	2	3	4	5	6	7	8	9
н1454О	—	—	—	658 490,96	1 327 835,57	—	Метод спутниковых геодезических измерений (определений)	√(0,1^2 + 0,1^2) = 0,10
н1455О	—	—	—	658 490,96	1 327 839,67	—		
н1281О	—	—	—	658 483,96	1 327 839,67	—		
н1408О	—	—	—	658 483,96	1 327 835,57	—		
н1454О	—	—	—	658 490,96	1 327 835,57	—		

2. Сведения о характеристиках объекта недвижимости с кадастровым номером 23:42:0710001:578 :

№ п/п	Наименование характеристики	Значение характеристики
1	2	3
1.	Вид объекта недвижимости	Здание

1	2	3
2.	Ранее присвоенный государственный учетный номер (инвентарный) здания, сооружения, объекта незавершенного строительства	—
3.	Кадастровый номер земельного участка (земельных участков), в границах которого (которых) расположены здание, сооружение, объект незавершенного строительства	23:42:0710001:132
4.	Уникальный учетный номер кадастрового квартала, в границах которого расположены здание, сооружение, объект незавершенного строительства	23:42:0710001
5.	Адрес здания, сооружения, объекта незавершенного строительства	—
5.1.	Сведения о местоположении здания, сооружения, объекта незавершенного строительства (при отсутствии адреса) в структурированном в соответствии с федеральной информационной адресной системой виде	Российская Федерация, Краснодарский край, Ейский р-н, Ейск г, Широчанка п, Спутник снт, уч 12
5.2.	Дополнительные сведения о местоположении	—
6.	Иные сведения	—

3. Пояснения к сведениям об объекте недвижимости с кадастровым номером 23:42:0710001:578 :

1.	—

1. Сведения о характерных точках контура объекта недвижимости с кадастровым номером 23:42:0710001:472 :

Система координат МСК-23, зона 1 (23) Зона № 1

Обозначение характерных точек границ	Содержатся в Едином государственном реестре недвижимости			Определены в ходе выполнения комплексных кадастровых работ			Метод определения координат	Формулы, примененные для расчета средней квадратической погрешности определения координат характерных точек (Mt), м, с подставленными в такие формулы значениями и итоговые (вычисленные) значения Mt, м
	координаты, м		Радиус, м	координаты, м		Радиус, м		
	X	Y	R	X	Y	R		
1	2	3	4	5	6	7	8	9
н1576О	—	—	—	658 326,51	1 327 831,47	—	Метод спутниковых геодезических измерений (определений)	√(0,1^2 + 0,1^2) = 0,10
н1378О	—	—	—	658 326,51	1 327 837,17	—		
н1628О	—	—	—	658 320,01	1 327 837,17	—		

1	2	3	4	5	6	7	8	9
н1680О	—	—	—	658 320,01	1 327 831,47	—	Метод спутниковых геодезических измерений (определений)	√(0,1^2 + 0,1^2) = 0,10
н1576О	—	—	—	658 326,51	1 327 831,47	—		

2. Сведения о характеристиках объекта недвижимости с кадастровым номером 23:42:0710001:472 :

№ п/п	Наименование характеристики	Значение характеристики
1	2	3
1.	Вид объекта недвижимости	Здание
2.	Ранее присвоенный государственный учетный номер (инвентарный) здания, сооружения, объекта незавершенного строительства	—
3.	Кадастровый номер земельного участка (земельных участков), в границах которого (которых) расположены здание, сооружение, объект незавершенного строительства	23:42:0710001:92
4.	Уникальный учетный номер кадастрового квартала, в границах которого расположены здание, сооружение, объект незавершенного строительства	23:42:0710001
5.	Адрес здания, сооружения, объекта незавершенного строительства	—
5.1.	Сведения о местоположении здания, сооружения, объекта незавершенного строительства (при отсутствии адреса) в структурированном в соответствии с федеральной информационной адресной системой виде	Российская Федерация, Краснодарский край, Ейский р-н, Ейск г, Широчанка п, Спутник снт, уч 120
5.2.	Дополнительные сведения о местоположении	—
6.	Иные сведения	—

3. Пояснения к сведениям об объекте недвижимости с кадастровым номером 23:42:0710001:472 :

1.	—

1. Сведения о характерных точках контура объекта недвижимости с кадастровым номером 23:42:0710001:534 :

Система координат МСК-23, зона 1 (23) Зона № 1

Обозначение характерных точек границ	Содержатся в Едином государственном реестре недвижимости			Определены в ходе выполнения комплексных кадастровых работ			Метод определения координат	Формулы, примененные для расчета средней квадратической погрешности определения координат характерных точек (Mt), м, с подставленными в такие формулы значениями и итоговые (вычисленные) значения Mt, м
	координаты, м		Радиус, м	координаты, м		Радиус, м		
	X	Y	R	X	Y	R		
1	2	3	4	5	6	7	8	9
н1488О	—	—	—	658 253,46	1 328 040,09	—	Метод спутниковых геодезических измерений (определений)	√(0,1^2 + 0,1^2) = 0,10
н1407О	—	—	—	658 246,46	1 328 040,09	—		
н1653О	—	—	—	658 246,46	1 328 036,59	—		
н1310О	—	—	—	658 253,46	1 328 036,59	—		
н1488О	—	—	—	658 253,46	1 328 040,09	—		

2. Сведения о характеристиках объекта недвижимости с кадастровым номером 23:42:0710001:534 :

№ п/п	Наименование характеристики	Значение характеристики
1	2	3
1.	Вид объекта недвижимости	Здание
2.	Ранее присвоенный государственный учетный номер (инвентарный) здания, сооружения, объекта незавершенного строительства	—
3.	Кадастровый номер земельного участка (земельных участков), в границах которого (которых) расположены здание, сооружение, объект незавершенного строительства	23:42:0710001:202
4.	Уникальный учетный номер кадастрового квартала, в границах которого расположены здание, сооружение, объект незавершенного строительства	23:42:0710001

1	2	3
5.	Адрес здания, сооружения, объекта незавершенного строительства	—
5.1.	Сведения о местоположении здания, сооружения, объекта незавершенного строительства (при отсутствии адреса) в структурированном в соответствии с федеральной информационной адресной системой виде	Российская Федерация, Краснодарский край, Ейский р-н, Ейск г, Широчанка п, Спутник снт, уч 131
5.2.	Дополнительные сведения о местоположении	—
6.	Иные сведения	—

3. Пояснения к сведениям об объекте недвижимости с кадастровым номером 23:42:0710001:534 :

1.	—

1. Сведения о характерных точках контура объекта недвижимости с кадастровым номером 23:42:0710001:556 :

Система координат МСК-23, зона 1 (23) Зона № 1

Обозначение характерных точек границ	Содержатся в Едином государственном реестре недвижимости			Определены в ходе выполнения комплексных кадастровых работ			Метод определения координат	Формулы, примененные для расчета средней квадратической погрешности определения координат характерных точек (Mt), м, с подставленными в такие формулы значениями и итоговые (вычисленные) значения Mt, м
	координаты, м		Радиус, м	координаты, м		Радиус, м		
	X	Y	R	X	Y	R		
1	2	3	4	5	6	7	8	9
н1640О	—	—	—	658 265,11	1 327 928,00	—	Метод спутниковых геодезических измерений (определений)	√(0,1^2 + 0,1^2) = 0,10
н1392О	—	—	—	658 271,61	1 327 928,04	—		
н1404О	—	—	—	658 271,58	1 327 933,54	—		
н1321О	—	—	—	658 265,08	1 327 933,50	—		
н1640О	—	—	—	658 265,11	1 327 928,00	—		

2. Сведения о характеристиках объекта недвижимости с кадастровым номером 23:42:0710001:556 :

№ п/п	Наименование характеристики	Значение характеристики
1	2	3
1.	Вид объекта недвижимости	Здание

1	2	3
2.	Ранее присвоенный государственный учетный номер (инвентарный) здания, сооружения, объекта незавершенного строительства	—
3.	Кадастровый номер земельного участка (земельных участков), в границах которого (которых) расположены здание, сооружение, объект незавершенного строительства	23:42:0710001:608
4.	Уникальный учетный номер кадастрового квартала, в границах которого расположены здание, сооружение, объект незавершенного строительства	23:42:0710001
5.	Адрес здания, сооружения, объекта незавершенного строительства	—
5.1.	Сведения о местоположении здания, сооружения, объекта незавершенного строительства (при отсутствии адреса) в структурированном в соответствии с федеральной информационной адресной системой виде	Российская Федерация, Краснодарский край, Ейский р-н, Ейск г, Широчанка п, Спутник снт, уч 140
5.2.	Дополнительные сведения о местоположении	—
6.	Иные сведения	—

3. Пояснения к сведениям об объекте недвижимости с кадастровым номером 23:42:0710001:556 :

1.	—

1. Сведения о характерных точках контура объекта недвижимости с кадастровым номером 23:42:0710001:550 :

Система координат МСК-23, зона 1 (23) Зона № 1

Обозначение характерных точек границ	Содержатся в Едином государственном реестре недвижимости			Определены в ходе выполнения комплексных кадастровых работ			Метод определения координат	Формулы, примененные для расчета средней квадратической погрешности определения координат характерных точек (Mt), м, с подставленными в такие формулы значениями и итоговые (вычисленные) значения Mt, м
	координаты, м		Радиус, м	координаты, м		Радиус, м		
	X	Y	R	X	Y	R		
1	2	3	4	5	6	7	8	9
н1624О	—	—	—	658 251,58	1 327 919,70	—	Метод спутниковых геодезических измерений (определений)	√(0,1^2 + 0,1^2) = 0,10
н1471О	—	—	—	658 251,59	1 327 923,20	—		
н1320О	—	—	—	658 246,59	1 327 923,20	—		

1	2	3	4	5	6	7	8	9
н1422О	—	—	—	658 246,59	1 327 919,70	—	Метод спутниковых геодезических измерений (определений)	√(0,1^2 + 0,1^2) = 0,10
н1624О	—	—	—	658 251,58	1 327 919,70	—		

2. Сведения о характеристиках объекта недвижимости с кадастровым номером 23:42:0710001:550 :

№ п/п	Наименование характеристики	Значение характеристики
1	2	3
1.	Вид объекта недвижимости	Здание
2.	Ранее присвоенный государственный учетный номер (инвентарный) здания, сооружения, объекта незавершенного строительства	—
3.	Кадастровый номер земельного участка (земельных участков), в границах которого (которых) расположены здание, сооружение, объект незавершенного строительства	23:42:0710001:204
4.	Уникальный учетный номер кадастрового квартала, в границах которого расположены здание, сооружение, объект незавершенного строительства	23:42:0710001
5.	Адрес здания, сооружения, объекта незавершенного строительства	—
5.1.	Сведения о местоположении здания, сооружения, объекта незавершенного строительства (при отсутствии адреса) в структурированном в соответствии с федеральной информационной адресной системой виде	Российская Федерация, Краснодарский край, Ейский р-н, Ейск г, Широчанка п, Спутник снт, уч 143
5.2.	Дополнительные сведения о местоположении	—
6.	Иные сведения	—

3. Пояснения к сведениям об объекте недвижимости с кадастровым номером 23:42:0710001:550 :

1.	—

1. Сведения о характерных точках контура объекта недвижимости с кадастровым номером 23:42:0710001:499 :

Система координат МСК-23, зона 1 (23) Зона № 1

Обозначение характерных точек границ	Содержатся в Едином государственном реестре недвижимости			Определены в ходе выполнения комплексных кадастровых работ			Метод определения координат	Формулы, примененные для расчета средней квадратической погрешности определения координат характерных точек (Mt), м, с подставленными в такие формулы значениями и итоговые (вычисленные) значения Mt, м
	координаты, м		Радиус, м	координаты, м		Радиус, м		
	X	Y	R	X	Y	R		
1	2	3	4	5	6	7	8	9
н1389О	—	—	—	658 272,40	1 327 898,66	—	Метод спутниковых геодезических измерений (определений)	√(0,1^2 + 0,1^2) = 0,10
н1421О	—	—	—	658 272,40	1 327 904,66	—		
н1457О	—	—	—	658 264,90	1 327 904,66	—		
н1418О	—	—	—	658 264,90	1 327 898,66	—		
н1389О	—	—	—	658 272,40	1 327 898,66	—		

2. Сведения о характеристиках объекта недвижимости с кадастровым номером 23:42:0710001:499 :

№ п/п	Наименование характеристики	Значение характеристики
1	2	3
1.	Вид объекта недвижимости	Здание
2.	Ранее присвоенный государственный учетный номер (инвентарный) здания, сооружения, объекта незавершенного строительства	—
3.	Кадастровый номер земельного участка (земельных участков), в границах которого (которых) расположены здание, сооружение, объект незавершенного строительства	23:42:0710001:57
4.	Уникальный учетный номер кадастрового квартала, в границах которого расположены здание, сооружение, объект незавершенного строительства	23:42:0710001

1	2	3
5.	Адрес здания, сооружения, объекта незавершенного строительства	—
5.1.	Сведения о местоположении здания, сооружения, объекта незавершенного строительства (при отсутствии адреса) в структурированном в соответствии с федеральной информационной адресной системой виде	Российская Федерация, Краснодарский край, Ейский р-н, Ейск г, Широчанка п, Спутник снт, уч 144
5.2.	Дополнительные сведения о местоположении	—
6.	Иные сведения	—

3. Пояснения к сведениям об объекте недвижимости с кадастровым номером 23:42:0710001:499 :

1.	—

1. Сведения о характерных точках контура объекта недвижимости с кадастровым номером 23:42:0710001:466 :

Система координат МСК-23, зона 1 (23) Зона № 1

Обозначение характерных точек границ	Содержатся в Едином государственном реестре недвижимости			Определены в ходе выполнения комплексных кадастровых работ			Метод определения координат	Формулы, примененные для расчета средней квадратической погрешности определения координат характерных точек (Mt), м, с подставленными в такие формулы значениями и итоговые (вычисленные) значения Mt, м
	координаты, м		Радиус, м	координаты, м		Радиус, м		
	X	Y	R	X	Y	R		
1	2	3	4	5	6	7	8	9
н1508О	—	—	—	658 254,93	1 327 894,84	—	Метод спутниковых геодезических измерений (определений)	√(0,1^2 + 0,1^2) = 0,10
н1482О	—	—	—	658 249,93	1 327 894,84	—		
н1612О	—	—	—	658 249,93	1 327 891,84	—		
н1499О	—	—	—	658 254,93	1 327 891,84	—		
н1508О	—	—	—	658 254,93	1 327 894,84	—		

2. Сведения о характеристиках объекта недвижимости с кадастровым номером 23:42:0710001:466 :

№ п/п	Наименование характеристики	Значение характеристики
1	2	3
1.	Вид объекта недвижимости	Здание

1	2	3
2.	Ранее присвоенный государственный учетный номер (инвентарный) здания, сооружения, объекта незавершенного строительства	—
3.	Кадастровый номер земельного участка (земельных участков), в границах которого (которых) расположены здание, сооружение, объект незавершенного строительства	23:42:0710001:339
4.	Уникальный учетный номер кадастрового квартала, в границах которого расположены здание, сооружение, объект незавершенного строительства	23:42:0710001
5.	Адрес здания, сооружения, объекта незавершенного строительства	—
5.1.	Сведения о местоположении здания, сооружения, объекта незавершенного строительства (при отсутствии адреса) в структурированном в соответствии с федеральной информационной адресной системой виде	Российская Федерация, Краснодарский край, Ейский р-н, Ейск г, Широчанка п, Спутник снт, уч 145
5.2.	Дополнительные сведения о местоположении	—
6.	Иные сведения	—

3. Пояснения к сведениям об объекте недвижимости с кадастровым номером 23:42:0710001:466 :

1.	—

1. Сведения о характерных точках контура объекта недвижимости с кадастровым номером 23:42:0710001:524 :

Система координат МСК-23, зона 1 (23) Зона № 1

Обозначение характерных точек границ	Содержатся в Едином государственном реестре недвижимости			Определены в ходе выполнения комплексных кадастровых работ			Метод определения координат	Формулы, примененные для расчета средней квадратической погрешности определения координат характерных точек (Mt), м, с подставленными в такие формулы значениями и итоговые (вычисленные) значения Mt, м
	координаты, м		Радиус, м	координаты, м		Радиус, м		
	X	Y	R	X	Y	R		
1	2	3	4	5	6	7	8	9
н1365О	—	—	—	658 219,87	1 328 025,39	—	Метод спутниковых геодезических измерений (определений)	√(0,1^2 + 0,1^2) = 0,10
н1352О	—	—	—	658 214,37	1 328 025,39	—		
н1579О	—	—	—	658 214,37	1 328 020,39	—		

1	2	3	4	5	6	7	8	9
н1297О	—	—	—	658 219,87	1 328 020,39	—	Метод спутниковых геодезических измерений (определений)	√(0,1^2 + 0,1^2) = 0,10
н1365О	—	—	—	658 219,87	1 328 025,39	—		

2. Сведения о характеристиках объекта недвижимости с кадастровым номером 23:42:0710001:524 :

№ п/п	Наименование характеристики	Значение характеристики
1	2	3
1.	Вид объекта недвижимости	Здание
2.	Ранее присвоенный государственный учетный номер (инвентарный) здания, сооружения, объекта незавершенного строительства	—
3.	Кадастровый номер земельного участка (земельных участков), в границах которого (которых) расположены здание, сооружение, объект незавершенного строительства	23:42:0710001:347
4.	Уникальный учетный номер кадастрового квартала, в границах которого расположены здание, сооружение, объект незавершенного строительства	23:42:0710001
5.	Адрес здания, сооружения, объекта незавершенного строительства	—
5.1.	Сведения о местоположении здания, сооружения, объекта незавершенного строительства (при отсутствии адреса) в структурированном в соответствии с федеральной информационной адресной системой виде	Российская Федерация, Краснодарский край, Ейский р-н, Ейск г, Широчанка п, Спутник снт, уч 164
5.2.	Дополнительные сведения о местоположении	—
6.	Иные сведения	—

3. Пояснения к сведениям об объекте недвижимости с кадастровым номером 23:42:0710001:524 :

1.	—

1. Сведения о характерных точках контура объекта недвижимости с кадастровым номером 23:42:0710001:549 :

Система координат МСК-23, зона 1 (23) Зона № 1

Обозначение характерных точек границ	Содержатся в Едином государственном реестре недвижимости			Определены в ходе выполнения комплексных кадастровых работ			Метод определения координат	Формулы, примененные для расчета средней квадратической погрешности определения координат характерных точек (Mt), м, с подставленными в такие формулы значениями и итоговые (вычисленные) значения Mt, м
	координаты, м		Радиус, м	координаты, м		Радиус, м		
	X	Y	R	X	Y	R		
1	2	3	4	5	6	7	8	9
н1498О	—	—	—	658 193,24	1 327 995,93	—	Метод спутниковых геодезических измерений (определений)	√(0,1^2 + 0,1^2) = 0,10
н1367О	—	—	—	658 193,18	1 327 992,43	—		
н1562О	—	—	—	658 195,94	1 327 992,39	—		
н1501О	—	—	—	658 195,94	1 327 990,84	—		
н1572О	—	—	—	658 198,64	1 327 990,83	—		
н1645О	—	—	—	658 198,70	1 327 995,75	—		
н1498О	—	—	—	658 193,24	1 327 995,93	—		

2. Сведения о характеристиках объекта недвижимости с кадастровым номером 23:42:0710001:549 :

№ п/п	Наименование характеристики	Значение характеристики
1	2	3
1.	Вид объекта недвижимости	Здание
2.	Ранее присвоенный государственный учетный номер (инвентарный) здания, сооружения, объекта незавершенного строительства	—
3.	Кадастровый номер земельного участка (земельных участков), в границах которого (которых) расположены здание, сооружение, объект незавершенного строительства	23:42:0710001:147

1	2	3
4.	Уникальный учетный номер кадастрового квартала, в границах которого расположены здание, сооружение, объект незавершенного строительства	23:42:0710001
5.	Адрес здания, сооружения, объекта незавершенного строительства	—
5.1.	Сведения о местоположении здания, сооружения, объекта незавершенного строительства (при отсутствии адреса) в структурированном в соответствии с федеральной информационной адресной системой виде	Российская Федерация, Краснодарский край, Ейский р-н, Ейск г, Широчанка п, Спутник снт, уч 165
5.2.	Дополнительные сведения о местоположении	—
6.	Иные сведения	—

3. Пояснения к сведениям об объекте недвижимости с кадастровым номером 23:42:0710001:549 :

1.	—

1. Сведения о характерных точках контура объекта недвижимости с кадастровым номером 23:42:0710001:529 :

Система координат МСК-23, зона 1 (23) Зона № 1

Обозначение характерных точек границ	Содержатся в Едином государственном реестре недвижимости			Определены в ходе выполнения комплексных кадастровых работ			Метод определения координат	Формулы, примененные для расчета средней квадратической погрешности определения координат характерных точек (Mt), м, с подставленными в такие формулы значениями и итоговые (вычисленные) значения Mt, м
	координаты, м		Радиус, м	координаты, м		Радиус, м		
	X	Y	R	X	Y	R		
1	2	3	4	5	6	7	8	9
н1581О	—	—	—	658 215,19	1 327 972,13	—	Метод спутниковых геодезических измерений (определений)	√(0,1^2 + 0,1^2) = 0,10
н1270О	—	—	—	658 221,39	1 327 972,13	—		
н1395О	—	—	—	658 221,39	1 327 977,13	—		
н1283О	—	—	—	658 215,19	1 327 977,13	—		
н1581О	—	—	—	658 215,19	1 327 972,13	—		

2. Сведения о характеристиках объекта недвижимости с кадастровым номером 23:42:0710001:529 :

№ п/п	Наименование характеристики	Значение характеристики
1	2	3
1.	Вид объекта недвижимости	Здание
2.	Ранее присвоенный государственный учетный номер (инвентарный) здания, сооружения, объекта незавершенного строительства	—
3.	Кадастровый номер земельного участка (земельных участков), в границах которого (которых) расположены здание, сооружение, объект незавершенного строительства	23:42:0710001:126
4.	Уникальный учетный номер кадастрового квартала, в границах которого расположены здание, сооружение, объект незавершенного строительства	23:42:0710001
5.	Адрес здания, сооружения, объекта незавершенного строительства	—
5.1.	Сведения о местоположении здания, сооружения, объекта незавершенного строительства (при отсутствии адреса) в структурированном в соответствии с федеральной информационной адресной системой виде	Российская Федерация, Краснодарский край, Ейский р-н, Ейск г, Широчанка п, Спутник снт, уч 168
5.2.	Дополнительные сведения о местоположении	—
6.	Иные сведения	—

3. Пояснения к сведениям об объекте недвижимости с кадастровым номером 23:42:0710001:529 :

1.	—

1. Сведения о характерных точках контура объекта недвижимости с кадастровым номером 23:42:0710001:607 :

Система координат МСК-23, зона 1 (23) Зона № 1

Обозначение характерных точек границ	Содержатся в Едином государственном реестре недвижимости			Определены в ходе выполнения комплексных кадастровых работ			Метод определения координат	Формулы, примененные для расчета средней квадратической погрешности определения координат характерных точек (Mt), м, с подставленными в такие формулы значениями и итоговые (вычисленные) значения Mt, м
	координаты, м		Радиус, м	координаты, м		Радиус, м		
	X	Y	R	X	Y	R		
1	2	3	4	5	6	7	8	9
н1595О	—	—	—	658 456,67	1 328 109,62	—	Метод спутниковых геодезических измерений (определений)	√(0,1^2 + 0,1^2) = 0,10

1	2	3	4	5	6	7	8	9
н1507О	—	—	—	658 456,67	1 328 116,62	—	Метод спутниковых геодезических измерений (определений)	√(0,1^2 + 0,1^2) = 0,10
н1429О	—	—	—	658 451,17	1 328 116,62	—		
н1505О	—	—	—	658 451,17	1 328 114,62	—		
н1363О	—	—	—	658 449,67	1 328 114,62	—		
н1667О	—	—	—	658 449,67	1 328 109,62	—		
н1595О	—	—	—	658 456,67	1 328 109,62	—		

2. Сведения о характеристиках объекта недвижимости с кадастровым номером 23:42:0710001:607 :

№ п/п	Наименование характеристики	Значение характеристики
1	2	3
1.	Вид объекта недвижимости	Здание
2.	Ранее присвоенный государственный учетный номер (инвентарный) здания, сооружения, объекта незавершенного строительства	—
3.	Кадастровый номер земельного участка (земельных участков), в границах которого (которых) расположены здание, сооружение, объект незавершенного строительства	23:42:0710001:141
4.	Уникальный учетный номер кадастрового квартала, в границах которого расположены здание, сооружение, объект незавершенного строительства	23:42:0710001
5.	Адрес здания, сооружения, объекта незавершенного строительства	—
5.1.	Сведения о местоположении здания, сооружения, объекта незавершенного строительства (при отсутствии адреса) в структурированном в соответствии с федеральной информационной адресной системой виде	Российская Федерация, Краснодарский край, Ейский р-н, Ейск г, Широчанка п, Спутник снт, уч 17
5.2.	Дополнительные сведения о местоположении	—
6.	Иные сведения	—

3. Пояснения к сведениям об объекте недвижимости с кадастровым номером 23:42:0710001:607 :

1.	—

1. Сведения о характерных точках контура объекта недвижимости с кадастровым номером 23:42:0710001:516 :

Система координат МСК-23, зона 1 (23) Зона № 1

Обозначение характерных точек границ	Содержатся в Едином государственном реестре недвижимости			Определены в ходе выполнения комплексных кадастровых работ			Метод определения координат	Формулы, примененные для расчета средней квадратической погрешности определения координат характерных точек (Mt), м, с подставленными в такие формулы значениями и итоговые (вычисленные) значения Mt, м
	координаты, м		Радиус, м	координаты, м		Радиус, м		
	X	Y	R	X	Y	R		
1	2	3	4	5	6	7	8	9
н1375О	—	—	—	658 214,25	1 327 910,24	—	Метод спутниковых геодезических измерений (определений)	√(0,1^2 + 0,1^2) = 0,10
н1390О	—	—	—	658 220,75	1 327 910,24	—		
н1521О	—	—	—	658 220,75	1 327 915,74	—		
н1500О	—	—	—	658 214,25	1 327 915,74	—		
н1375О	—	—	—	658 214,25	1 327 910,24	—		

2. Сведения о характеристиках объекта недвижимости с кадастровым номером 23:42:0710001:516 :

№ п/п	Наименование характеристики	Значение характеристики
1	2	3
1.	Вид объекта недвижимости	Здание
2.	Ранее присвоенный государственный учетный номер (инвентарный) здания, сооружения, объекта незавершенного строительства	—
3.	Кадастровый номер земельного участка (земельных участков), в границах которого (которых) расположены здание, сооружение, объект незавершенного строительства	23:42:0710001:285
4.	Уникальный учетный номер кадастрового квартала, в границах которого расположены здание, сооружение, объект незавершенного строительства	23:42:0710001

1	2	3
5.	Адрес здания, сооружения, объекта незавершенного строительства	—
5.1.	Сведения о местоположении здания, сооружения, объекта незавершенного строительства (при отсутствии адреса) в структурированном в соответствии с федеральной информационной адресной системой виде	Российская Федерация, Краснодарский край, Ейский р-н, Ейск г, Широчанка п, Спутник снт, уч 172
5.2.	Дополнительные сведения о местоположении	—
6.	Иные сведения	—

3. Пояснения к сведениям об объекте недвижимости с кадастровым номером 23:42:0710001:516 :

1.	—

1. Сведения о характерных точках контура объекта недвижимости с кадастровым номером 23:42:0710001:535 :

Система координат МСК-23, зона 1 (23) Зона № 1

Обозначение характерных точек границ	Содержатся в Едином государственном реестре недвижимости			Определены в ходе выполнения комплексных кадастровых работ			Метод определения координат	Формулы, примененные для расчета средней квадратической погрешности определения координат характерных точек (Mt), м, с подставленными в такие формулы значениями и итоговые (вычисленные) значения Mt, м
	координаты, м		Радиус, м	координаты, м		Радиус, м		
	X	Y	R	X	Y	R		
1	2	3	4	5	6	7	8	9
н1547О	—	—	—	658 211,46	1 327 888,17	—	Метод спутниковых геодезических измерений (определений)	√(0,1^2 + 0,1^2) = 0,10
н1514О	—	—	—	658 220,46	1 327 888,17	—		
н1622О	—	—	—	658 220,46	1 327 894,17	—		
н1650О	—	—	—	658 211,46	1 327 894,17	—		
н1547О	—	—	—	658 211,46	1 327 888,17	—		

2. Сведения о характеристиках объекта недвижимости с кадастровым номером 23:42:0710001:535 :

№ п/п	Наименование характеристики	Значение характеристики
1	2	3
1.	Вид объекта недвижимости	Здание

1	2	3
2.	Ранее присвоенный государственный учетный номер (инвентарный) здания, сооружения, объекта незавершенного строительства	—
3.	Кадастровый номер земельного участка (земельных участков), в границах которого (которых) расположены здание, сооружение, объект незавершенного строительства	23:42:0710001:351
4.	Уникальный учетный номер кадастрового квартала, в границах которого расположены здание, сооружение, объект незавершенного строительства	23:42:0710001
5.	Адрес здания, сооружения, объекта незавершенного строительства	—
5.1.	Сведения о местоположении здания, сооружения, объекта незавершенного строительства (при отсутствии адреса) в структурированном в соответствии с федеральной информационной адресной системой виде	Российская Федерация, Краснодарский край, Ейский р-н, Ейск г, Широчанка п, Спутник снт, уч 174
5.2.	Дополнительные сведения о местоположении	—
6.	Иные сведения	—

3. Пояснения к сведениям об объекте недвижимости с кадастровым номером 23:42:0710001:535 :

1.	—

1. Сведения о характерных точках контура объекта недвижимости с кадастровым номером 23:42:0710001:544 :

Система координат МСК-23, зона 1 (23) Зона № 1

Обозначение характерных точек границ	Содержатся в Едином государственном реестре недвижимости			Определены в ходе выполнения комплексных кадастровых работ			Метод определения координат	Формулы, примененные для расчета средней квадратической погрешности определения координат характерных точек (Mt), м, с подставленными в такие формулы значениями и итоговые (вычисленные) значения Mt, м
	координаты, м		Радиус, м	координаты, м		Радиус, м		
	X	Y	R	X	Y	R		
1	2	3	4	5	6	7	8	9
н1472О	—	—	—	658 215,38	1 327 871,70	—	Метод спутниковых геодезических измерений (определений)	√(0,1^2 + 0,1^2) = 0,10
н1602О	—	—	—	658 215,39	1 327 875,49	—		
н1355О	—	—	—	658 210,55	1 327 875,52	—		

1	2	3	4	5	6	7	8	9
н1291О	—	—	—	658 210,55	1 327 871,72	—	Метод спутниковых геодезических измерений (определений)	√(0,1^2 + 0,1^2) = 0,10
н1472О	—	—	—	658 215,38	1 327 871,70	—		

2. Сведения о характеристиках объекта недвижимости с кадастровым номером 23:42:0710001:544 :

№ п/п	Наименование характеристики	Значение характеристики
1	2	3
1.	Вид объекта недвижимости	Здание
2.	Ранее присвоенный государственный учетный номер (инвентарный) здания, сооружения, объекта незавершенного строительства	—
3.	Кадастровый номер земельного участка (земельных участков), в границах которого (которых) расположены здание, сооружение, объект незавершенного строительства	23:42:0710001:256
4.	Уникальный учетный номер кадастрового квартала, в границах которого расположены здание, сооружение, объект незавершенного строительства	23:42:0710001
5.	Адрес здания, сооружения, объекта незавершенного строительства	—
5.1.	Сведения о местоположении здания, сооружения, объекта незавершенного строительства (при отсутствии адреса) в структурированном в соответствии с федеральной информационной адресной системой виде	Российская Федерация, Краснодарский край, Ейский р-н, Ейск г, Широчанка п, Спутник снт, уч 176
5.2.	Дополнительные сведения о местоположении	—
6.	Иные сведения	—

3. Пояснения к сведениям об объекте недвижимости с кадастровым номером 23:42:0710001:544 :

1.	—

1. Сведения о характерных точках контура объекта недвижимости с кадастровым номером 23:42:0710001:545 :

Система координат МСК-23, зона 1 (23) Зона № 1

Обозначение характерных точек границ	Содержатся в Едином государственном реестре недвижимости			Определены в ходе выполнения комплексных кадастровых работ			Метод определения координат	Формулы, примененные для расчета средней квадратической погрешности определения координат характерных точек (Mt), м, с подставленными в такие формулы значениями и итоговые (вычисленные) значения Mt, м
	координаты, м		Радиус, м	координаты, м		Радиус, м		
	X	Y	R	X	Y	R		
1	2	3	4	5	6	7	8	9
н1467О	—	—	—	658 198,79	1 327 866,05	—	Метод спутниковых геодезических измерений (определений)	√(0,1^2 + 0,1^2) = 0,10
н1673О	—	—	—	658 194,79	1 327 866,05	—		
н1459О	—	—	—	658 194,79	1 327 862,05	—		
н1265О	—	—	—	658 198,79	1 327 862,05	—		
н1467О	—	—	—	658 198,79	1 327 866,05	—		

2. Сведения о характеристиках объекта недвижимости с кадастровым номером 23:42:0710001:545 :

№ п/п	Наименование характеристики	Значение характеристики
1	2	3
1.	Вид объекта недвижимости	Здание
2.	Ранее присвоенный государственный учетный номер (инвентарный) здания, сооружения, объекта незавершенного строительства	—
3.	Кадастровый номер земельного участка (земельных участков), в границах которого (которых) расположены здание, сооружение, объект незавершенного строительства	23:42:0710001:257
4.	Уникальный учетный номер кадастрового квартала, в границах которого расположены здание, сооружение, объект незавершенного строительства	23:42:0710001

1	2	3
5.	Адрес здания, сооружения, объекта незавершенного строительства	—
5.1.	Сведения о местоположении здания, сооружения, объекта незавершенного строительства (при отсутствии адреса) в структурированном в соответствии с федеральной информационной адресной системой виде	Российская Федерация, Краснодарский край, Ейский р-н, Ейск г, Широчанка п, Спутник снт, уч 179
5.2.	Дополнительные сведения о местоположении	—
6.	Иные сведения	—

3. Пояснения к сведениям об объекте недвижимости с кадастровым номером 23:42:0710001:545 :

1.	—

1. Сведения о характерных точках контура объекта недвижимости с кадастровым номером 23:42:0710001:505 :

Система координат МСК-23, зона 1 (23) Зона № 1

Обозначение характерных точек границ	Содержатся в Едином государственном реестре недвижимости			Определены в ходе выполнения комплексных кадастровых работ			Метод определения координат	Формулы, примененные для расчета средней квадратической погрешности определения координат характерных точек (Mt), м, с подставленными в такие формулы значениями и итоговые (вычисленные) значения Mt, м
	координаты, м		Радиус, м	координаты, м		Радиус, м		
	X	Y	R	X	Y	R		
1	2	3	4	5	6	7	8	9
н1374О	—	—	—	658 132,73	1 327 915,71	—	Метод спутниковых геодезических измерений (определений)	√(0,1^2 + 0,1^2) = 0,10
н1594О	—	—	—	658 132,73	1 327 918,71	—		
н1309О	—	—	—	658 129,53	1 327 918,71	—		
н1515О	—	—	—	658 129,53	1 327 915,71	—		
н1374О	—	—	—	658 132,73	1 327 915,71	—		

2. Сведения о характеристиках объекта недвижимости с кадастровым номером 23:42:0710001:505 :

№ п/п	Наименование характеристики	Значение характеристики
1	2	3
1.	Вид объекта недвижимости	Здание

1	2	3
2.	Ранее присвоенный государственный учетный номер (инвентарный) здания, сооружения, объекта незавершенного строительства	—
3.	Кадастровый номер земельного участка (земельных участков), в границах которого (которых) расположены здание, сооружение, объект незавершенного строительства	23:42:0710001:363
4.	Уникальный учетный номер кадастрового квартала, в границах которого расположены здание, сооружение, объект незавершенного строительства	23:42:0710001
5.	Адрес здания, сооружения, объекта незавершенного строительства	—
5.1.	Сведения о местоположении здания, сооружения, объекта незавершенного строительства (при отсутствии адреса) в структурированном в соответствии с федеральной информационной адресной системой виде	Российская Федерация, Краснодарский край, Ейский р-н, Ейск г, Широчанка п, Спутник снт, уч 203
5.2.	Дополнительные сведения о местоположении	—
6.	Иные сведения	—

3. Пояснения к сведениям об объекте недвижимости с кадастровым номером 23:42:0710001:505 :

1.	—

1. Сведения о характерных точках контура объекта недвижимости с кадастровым номером 23:42:0710001:506 :

Система координат МСК-23, зона 1 (23) Зона № 1

Обозначение характерных точек границ	Содержатся в Едином государственном реестре недвижимости			Определены в ходе выполнения комплексных кадастровых работ			Метод определения координат	Формулы, примененные для расчета средней квадратической погрешности определения координат характерных точек (Mt), м, с подставленными в такие формулы значениями и итоговые (вычисленные) значения Mt, м
	координаты, м		Радиус, м	координаты, м		Радиус, м		
	X	Y	R	X	Y	R		
1	2	3	4	5	6	7	8	9
н1370О	—	—	—	658 164,70	1 327 843,87	—	Метод спутниковых геодезических измерений (определений)	√(0,1^2 + 0,1^2) = 0,10
н1548О	—	—	—	658 158,65	1 327 843,87	—		
н1278О	—	—	—	658 158,65	1 327 836,82	—		

1	2	3	4	5	6	7	8	9
н1386О	—	—	—	658 164,76	1 327 836,82	—	Метод спутниковых геодезических измерений (определений)	√(0,1^2 + 0,1^2) = 0,10
н1370О	—	—	—	658 164,70	1 327 843,87	—		

2. Сведения о характеристиках объекта недвижимости с кадастровым номером 23:42:0710001:506 :

№ п/п	Наименование характеристики	Значение характеристики
1	2	3
1.	Вид объекта недвижимости	Здание
2.	Ранее присвоенный государственный учетный номер (инвентарный) здания, сооружения, объекта незавершенного строительства	—
3.	Кадастровый номер земельного участка (земельных участков), в границах которого (которых) расположены здание, сооружение, объект незавершенного строительства	23:42:0710001:160
4.	Уникальный учетный номер кадастрового квартала, в границах которого расположены здание, сооружение, объект незавершенного строительства	23:42:0710001
5.	Адрес здания, сооружения, объекта незавершенного строительства	—
5.1.	Сведения о местоположении здания, сооружения, объекта незавершенного строительства (при отсутствии адреса) в структурированном в соответствии с федеральной информационной адресной системой виде	Российская Федерация, Краснодарский край, Ейский р-н, Ейск г, Широчанка п, Спутник снт, уч 210
5.2.	Дополнительные сведения о местоположении	—
6.	Иные сведения	—

3. Пояснения к сведениям об объекте недвижимости с кадастровым номером 23:42:0710001:506 :

1.	—

1. Сведения о характерных точках контура объекта недвижимости с кадастровым номером 23:42:0710001:541 :

Система координат МСК-23, зона 1 (23) Зона № 1

Обозначение характерных точек границ	Содержатся в Едином государственном реестре недвижимости			Определены в ходе выполнения комплексных кадастровых работ			Метод определения координат	Формулы, примененные для расчета средней квадратической погрешности определения координат характерных точек (Mt), м, с подставленными в такие формулы значениями и итоговые (вычисленные) значения Mt, м
	координаты, м		Радиус, м	координаты, м		Радиус, м		
	X	Y	R	X	Y	R		
1	2	3	4	5	6	7	8	9
н1523О	—	—	—	658 137,20	1 327 844,76	—	Метод спутниковых геодезических измерений (определений)	√(0,1^2 + 0,1^2) = 0,10
н1618О	—	—	—	658 137,26	1 327 841,11	—		
н1609О	—	—	—	658 140,20	1 327 841,11	—		
н1433О	—	—	—	658 140,20	1 327 838,35	—		
н1486О	—	—	—	658 144,25	1 327 838,35	—		
н1558О	—	—	—	658 144,25	1 327 844,76	—		
н1523О	—	—	—	658 137,20	1 327 844,76	—		

2. Сведения о характеристиках объекта недвижимости с кадастровым номером 23:42:0710001:541 :

№ п/п	Наименование характеристики	Значение характеристики
1	2	3
1.	Вид объекта недвижимости	Здание
2.	Ранее присвоенный государственный учетный номер (инвентарный) здания, сооружения, объекта незавершенного строительства	—
3.	Кадастровый номер земельного участка (земельных участков), в границах которого (которых) расположены здание, сооружение, объект незавершенного строительства	23:42:0710001:255

1	2	3
4.	Уникальный учетный номер кадастрового квартала, в границах которого расположены здание, сооружение, объект незавершенного строительства	23:42:0710001
5.	Адрес здания, сооружения, объекта незавершенного строительства	—
5.1.	Сведения о местоположении здания, сооружения, объекта незавершенного строительства (при отсутствии адреса) в структурированном в соответствии с федеральной информационной адресной системой виде	Российская Федерация, Краснодарский край, Ейский р-н, Ейск г, Широчанка п, Спутник снт, уч 211
5.2.	Дополнительные сведения о местоположении	—
6.	Иные сведения	—

3. Пояснения к сведениям об объекте недвижимости с кадастровым номером 23:42:0710001:541 :

1.	—

1. Сведения о характерных точках контура объекта недвижимости с кадастровым номером 23:42:0710001:580 :

Система координат МСК-23, зона 1 (23) Зона № 1

Обозначение характерных точек границ	Содержатся в Едином государственном реестре недвижимости			Определены в ходе выполнения комплексных кадастровых работ			Метод определения координат	Формулы, примененные для расчета средней квадратической погрешности определения координат характерных точек (Mt), м, с подставленными в такие формулы значениями и итоговые (вычисленные) значения Mt, м
	координаты, м		Радиус, м	координаты, м		Радиус, м		
	X	Y	R	X	Y	R		
1	2	3	4	5	6	7	8	9
н1304О	—	—	—	658 105,66	1 328 109,34	—	Метод спутниковых геодезических измерений (определений)	√(0,1^2 + 0,1^2) = 0,10
н1327О	—	—	—	658 105,66	1 328 112,69	—		
н1331О	—	—	—	658 101,58	1 328 112,69	—		
н1313О	—	—	—	658 101,58	1 328 109,34	—		
н1304О	—	—	—	658 105,66	1 328 109,34	—		

2. Сведения о характеристиках объекта недвижимости с кадастровым номером 23:42:0710001:580 :

№ п/п	Наименование характеристики	Значение характеристики
1	2	3
1.	Вид объекта недвижимости	Здание
2.	Ранее присвоенный государственный учетный номер (инвентарный) здания, сооружения, объекта незавершенного строительства	—
3.	Кадастровый номер земельного участка (земельных участков), в границах которого (которых) расположены здание, сооружение, объект незавершенного строительства	23:42:0710001:87
4.	Уникальный учетный номер кадастрового квартала, в границах которого расположены здание, сооружение, объект незавершенного строительства	23:42:0710001
5.	Адрес здания, сооружения, объекта незавершенного строительства	—
5.1.	Сведения о местоположении здания, сооружения, объекта незавершенного строительства (при отсутствии адреса) в структурированном в соответствии с федеральной информационной адресной системой виде	Российская Федерация, Краснодарский край, Ейский р-н, Ейск г, Широчанка п, Спутник снт, уч 212
5.2.	Дополнительные сведения о местоположении	—
6.	Иные сведения	—

3. Пояснения к сведениям об объекте недвижимости с кадастровым номером 23:42:0710001:580 :

1.	—

1. Сведения о характерных точках контура объекта недвижимости с кадастровым номером 23:42:0710001:559 :

Система координат МСК-23, зона 1 (23) Зона № 1

Обозначение характерных точек границ	Содержатся в Едином государственном реестре недвижимости			Определены в ходе выполнения комплексных кадастровых работ			Метод определения координат	Формулы, примененные для расчета средней квадратической погрешности определения координат характерных точек (Mt), м, с подставленными в такие формулы значениями и итоговые (вычисленные) значения Mt, м
	координаты, м		Радиус, м	координаты, м		Радиус, м		
	X	Y	R	X	Y	R		
1	2	3	4	5	6	7	8	9
н1637О	—	—	—	658 087,30	1 328 106,73	—	Метод спутниковых геодезических измерений (определений)	√(0,1^2 + 0,1^2) = 0,10

1	2	3	4	5	6	7	8	9
н1555О	—	—	—	658 092,96	1 328 106,73	—	Метод спутниковых геодезических измерений (определений)	√(0,1^2 + 0,1^2) = 0,10
н1435О	—	—	—	658 092,96	1 328 111,54	—		
н1666О	—	—	—	658 089,66	1 328 111,54	—		
н1661О	—	—	—	658 089,66	1 328 113,04	—		
н1463О	—	—	—	658 087,36	1 328 113,04	—		
н1637О	—	—	—	658 087,30	1 328 106,73	—		

2. Сведения о характеристиках объекта недвижимости с кадастровым номером 23:42:0710001:559 :

№ п/п	Наименование характеристики	Значение характеристики
1	2	3
1.	Вид объекта недвижимости	Здание
2.	Ранее присвоенный государственный учетный номер (инвентарный) здания, сооружения, объекта незавершенного строительства	—
3.	Кадастровый номер земельного участка (земельных участков), в границах которого (которых) расположены здание, сооружение, объект незавершенного строительства	23:42:0710001:13
4.	Уникальный учетный номер кадастрового квартала, в границах которого расположены здание, сооружение, объект незавершенного строительства	23:42:0710001
5.	Адрес здания, сооружения, объекта незавершенного строительства	—
5.1.	Сведения о местоположении здания, сооружения, объекта незавершенного строительства (при отсутствии адреса) в структурированном в соответствии с федеральной информационной адресной системой виде	Российская Федерация, Краснодарский край, Ейский р-н, Ейск г, Широчанка п, Спутник снт, уч 213
5.2.	Дополнительные сведения о местоположении	—
6.	Иные сведения	—

3. Пояснения к сведениям об объекте недвижимости с кадастровым номером 23:42:0710001:559 :

1.	—

1. Сведения о характерных точках контура объекта недвижимости с кадастровым номером 23:42:0710001:560 :

Система координат МСК-23, зона 1 (23) Зона № 1

Обозначение характерных точек границ	Содержатся в Едином государственном реестре недвижимости			Определены в ходе выполнения комплексных кадастровых работ			Метод определения координат	Формулы, примененные для расчета средней квадратической погрешности определения координат характерных точек (Mt), м, с подставленными в такие формулы значениями и итоговые (вычисленные) значения Mt, м
	координаты, м		Радиус, м	координаты, м		Радиус, м		
	X	Y	R	X	Y	R		
1	2	3	4	5	6	7	8	9
н1413О	—	—	—	658 091,56	1 328 090,29	—	Метод спутниковых геодезических измерений (определений)	√(0,1^2 + 0,1^2) = 0,10
н1557О	—	—	—	658 091,56	1 328 093,88	—		
н1571О	—	—	—	658 087,33	1 328 093,88	—		
н1648О	—	—	—	658 087,33	1 328 096,35	—		
н1316О	—	—	—	658 082,74	1 328 096,35	—		
н1384О	—	—	—	658 082,74	1 328 090,29	—		
н1413О	—	—	—	658 091,56	1 328 090,29	—		

2. Сведения о характеристиках объекта недвижимости с кадастровым номером 23:42:0710001:560 :

№ п/п	Наименование характеристики	Значение характеристики
1	2	3
1.	Вид объекта недвижимости	Объект незавершённого строительства
2.	Ранее присвоенный государственный учетный номер (инвентарный) здания, сооружения, объекта незавершенного строительства	—
3.	Кадастровый номер земельного участка (земельных участков), в границах которого (которых) расположены здание, сооружение, объект незавершенного строительства	23:42:0710001:32

1	2	3
4.	Уникальный учетный номер кадастрового квартала, в границах которого расположены здание, сооружение, объект незавершенного строительства	23:42:0710001
5.	Адрес здания, сооружения, объекта незавершенного строительства	—
5.1.	Сведения о местоположении здания, сооружения, объекта незавершенного строительства (при отсутствии адреса) в структурированном в соответствии с федеральной информационной адресной системой виде	Российская Федерация, Краснодарский край, Ейский р-н, Ейск г, Широчанка п, Спутник снт, уч 215
5.2.	Дополнительные сведения о местоположении	—
6.	Иные сведения	—

3. Пояснения к сведениям об объекте недвижимости с кадастровым номером 23:42:0710001:560 :

1.	—

1. Сведения о характерных точках контура объекта недвижимости с кадастровым номером 23:42:0710001:562 :

Система координат МСК-23, зона 1 (23) Зона № 1

Обозначение характерных точек границ	Содержатся в Едином государственном реестре недвижимости			Определены в ходе выполнения комплексных кадастровых работ			Метод определения координат	Формулы, примененные для расчета средней квадратической погрешности определения координат характерных точек (Mt), м, с подставленными в такие формулы значениями и итоговые (вычисленные) значения Mt, м
	координаты, м		Радиус, м	координаты, м		Радиус, м		
	X	Y	R	X	Y	R		
1	2	3	4	5	6	7	8	9
н1311О	—	—	—	658 088,80	1 328 060,00	—	Метод спутниковых геодезических измерений (определений)	√(0,1^2 + 0,1^2) = 0,10
н1462О	—	—	—	658 080,24	1 328 060,00	—		
н1364О	—	—	—	658 080,24	1 328 054,50	—		
н1492О	—	—	—	658 088,80	1 328 054,50	—		
н1311О	—	—	—	658 088,80	1 328 060,00	—		

2. Сведения о характеристиках объекта недвижимости с кадастровым номером 23:42:0710001:562 :

№ п/п	Наименование характеристики	Значение характеристики
1	2	3
1.	Вид объекта недвижимости	Здание
2.	Ранее присвоенный государственный учетный номер (инвентарный) здания, сооружения, объекта незавершенного строительства	—
3.	Кадастровый номер земельного участка (земельных участков), в границах которого (которых) расположены здание, сооружение, объект незавершенного строительства	23:42:0710001:8
4.	Уникальный учетный номер кадастрового квартала, в границах которого расположены здание, сооружение, объект незавершенного строительства	23:42:0710001
5.	Адрес здания, сооружения, объекта незавершенного строительства	—
5.1.	Сведения о местоположении здания, сооружения, объекта незавершенного строительства (при отсутствии адреса) в структурированном в соответствии с федеральной информационной адресной системой виде	Российская Федерация, Краснодарский край, Ейский р-н, Ейск г, Широчанка п, Спутник снт, уч 219
5.2.	Дополнительные сведения о местоположении	—
6.	Иные сведения	—

3. Пояснения к сведениям об объекте недвижимости с кадастровым номером 23:42:0710001:562 :

1.	—

1. Сведения о характерных точках контура объекта недвижимости с кадастровым номером 23:42:0710001:563 :

Система координат МСК-23, зона 1 (23) Зона № 1

Обозначение характерных точек границ	Содержатся в Едином государственном реестре недвижимости			Определены в ходе выполнения комплексных кадастровых работ			Метод определения координат	Формулы, примененные для расчета средней квадратической погрешности определения координат характерных точек (Mt), м, с подставленными в такие формулы значениями и итоговые (вычисленные) значения Mt, м
	координаты, м		Радиус, м	координаты, м		Радиус, м		
	X	Y	R	X	Y	R		
1	2	3	4	5	6	7	8	9
н1434О	—	—	—	658 470,94	1 328 010,52	—	Метод спутниковых геодезических измерений (определений)	√(0,1^2 + 0,1^2) = 0,10

1	2	3	4	5	6	7	8	9
н1544О	—	—	—	658 470,88	1 328 016,02	—	Метод спутниковых геодезических измерений (определений)	√(0,1^2 + 0,1^2) = 0,10
н1585О	—	—	—	658 461,86	1 328 015,89	—		
н1414О	—	—	—	658 461,94	1 328 010,39	—		
н1434О	—	—	—	658 470,94	1 328 010,52	—		

2. Сведения о характеристиках объекта недвижимости с кадастровым номером 23:42:0710001:563 :

№ п/п	Наименование характеристики	Значение характеристики
1	2	3
1.	Вид объекта недвижимости	Здание
2.	Ранее присвоенный государственный учетный номер (инвентарный) здания, сооружения, объекта незавершенного строительства	—
3.	Кадастровый номер земельного участка (земельных участков), в границах которого (которых) расположены здание, сооружение, объект незавершенного строительства	23:42:0710001:6
4.	Уникальный учетный номер кадастрового квартала, в границах которого расположены здание, сооружение, объект незавершенного строительства	23:42:0710001
5.	Адрес здания, сооружения, объекта незавершенного строительства	—
5.1.	Сведения о местоположении здания, сооружения, объекта незавершенного строительства (при отсутствии адреса) в структурированном в соответствии с федеральной информационной адресной системой виде	Российская Федерация, Краснодарский край, Ейский р-н, Ейск г, Широчанка п, Спутник снт, уч 22
5.2.	Дополнительные сведения о местоположении	—
6.	Иные сведения	—

3. Пояснения к сведениям об объекте недвижимости с кадастровым номером 23:42:0710001:563 :

1.	—

1. Сведения о характерных точках контура объекта недвижимости с кадастровым номером 23:42:0710001:520 :

Система координат МСК-23, зона 1 (23) Зона № 1

Обозначение характерных точек границ	Содержатся в Едином государственном реестре недвижимости			Определены в ходе выполнения комплексных кадастровых работ			Метод определения координат	Формулы, примененные для расчета средней квадратической погрешности определения координат характерных точек (Mt), м, с подставленными в такие формулы значениями и итоговые (вычисленные) значения Mt, м
	координаты, м		Радиус, м	координаты, м		Радиус, м		
	X	Y	R	X	Y	R		
1	2	3	4	5	6	7	8	9
н1503О	—	—	—	658 470,53	1 328 007,49	—	Метод спутниковых геодезических измерений (определений)	√(0,1^2 + 0,1^2) = 0,10
н1289О	—	—	—	658 462,03	1 328 007,49	—		
н1569О	—	—	—	658 462,03	1 328 002,49	—		
н1351О	—	—	—	658 470,53	1 328 002,49	—		
н1503О	—	—	—	658 470,53	1 328 007,49	—		

2. Сведения о характеристиках объекта недвижимости с кадастровым номером 23:42:0710001:520 :

№ п/п	Наименование характеристики	Значение характеристики
1	2	3
1.	Вид объекта недвижимости	Здание
2.	Ранее присвоенный государственный учетный номер (инвентарный) здания, сооружения, объекта незавершенного строительства	—
3.	Кадастровый номер земельного участка (земельных участков), в границах которого (которых) расположены здание, сооружение, объект незавершенного строительства	23:42:0710001:39
4.	Уникальный учетный номер кадастрового квартала, в границах которого расположены здание, сооружение, объект незавершенного строительства	23:42:0710001

1	2	3
5.	Адрес здания, сооружения, объекта незавершенного строительства	—
5.1.	Сведения о местоположении здания, сооружения, объекта незавершенного строительства (при отсутствии адреса) в структурированном в соответствии с федеральной информационной адресной системой виде	Российская Федерация, Краснодарский край, Ейский р-н, Ейск г, Широчанка п, Спутник снт, уч 23
5.2.	Дополнительные сведения о местоположении	—
6.	Иные сведения	—

3. Пояснения к сведениям об объекте недвижимости с кадастровым номером 23:42:0710001:520 :

1.	—

1. Сведения о характерных точках контура объекта недвижимости с кадастровым номером 23:42:0710001:495 :

Система координат МСК-23, зона 1 (23) Зона № 1

Обозначение характерных точек границ	Содержатся в Едином государственном реестре недвижимости			Определены в ходе выполнения комплексных кадастровых работ			Метод определения координат	Формулы, примененные для расчета средней квадратической погрешности определения координат характерных точек (Mt), м, с подставленными в такие формулы значениями и итоговые (вычисленные) значения Mt, м
	координаты, м		Радиус, м	координаты, м		Радиус, м		
	X	Y	R	X	Y	R		
1	2	3	4	5	6	7	8	9
н1438О	—	—	—	658 123,62	1 327 915,81	—	Метод спутниковых геодезических измерений (определений)	√(0,1^2 + 0,1^2) = 0,10
н1474О	—	—	—	658 123,62	1 327 920,81	—		
н1513О	—	—	—	658 118,62	1 327 920,81	—		
н1344О	—	—	—	658 118,62	1 327 915,81	—		
н1438О	—	—	—	658 123,62	1 327 915,81	—		

2. Сведения о характеристиках объекта недвижимости с кадастровым номером 23:42:0710001:495 :

№ п/п	Наименование характеристики	Значение характеристики
1	2	3
1.	Вид объекта недвижимости	Здание

1	2	3
2.	Ранее присвоенный государственный учетный номер (инвентарный) здания, сооружения, объекта незавершенного строительства	—
3.	Кадастровый номер земельного участка (земельных участков), в границах которого (которых) расположены здание, сооружение, объект незавершенного строительства	23:42:0710001:46
4.	Уникальный учетный номер кадастрового квартала, в границах которого расположены здание, сооружение, объект незавершенного строительства	23:42:0710001
5.	Адрес здания, сооружения, объекта незавершенного строительства	—
5.1.	Сведения о местоположении здания, сооружения, объекта незавершенного строительства (при отсутствии адреса) в структурированном в соответствии с федеральной информационной адресной системой виде	Российская Федерация, Краснодарский край, Ейский р-н, Ейск г, Широчанка п, Спутник снт, уч 232
5.2.	Дополнительные сведения о местоположении	—
6.	Иные сведения	—

3. Пояснения к сведениям об объекте недвижимости с кадастровым номером 23:42:0710001:495 :

1.	—

1. Сведения о характерных точках контура объекта недвижимости с кадастровым номером 23:42:0710001:512 :

Система координат МСК-23, зона 1 (23) Зона № 1

Обозначение характерных точек границ	Содержатся в Едином государственном реестре недвижимости			Определены в ходе выполнения комплексных кадастровых работ			Метод определения координат	Формулы, примененные для расчета средней квадратической погрешности определения координат характерных точек (Mt), м, с подставленными в такие формулы значениями и итоговые (вычисленные) значения Mt, м
	координаты, м		Радиус, м	координаты, м		Радиус, м		
	X	Y	R	X	Y	R		
1	2	3	4	5	6	7	8	9
н1346О	—	—	—	658 095,46	1 327 906,62	—	Метод спутниковых геодезических измерений (определений)	√(0,1^2 + 0,1^2) = 0,10
н1360О	—	—	—	658 095,39	1 327 912,62	—		
н1478О	—	—	—	658 087,89	1 327 912,53	—		

1	2	3	4	5	6	7	8	9
н1439О	—	—	—	658 087,96	1 327 906,53	—	Метод спутниковых геодезических измерений (определений)	√(0,1^2 + 0,1^2) = 0,10
н1346О	—	—	—	658 095,46	1 327 906,62	—		

2. Сведения о характеристиках объекта недвижимости с кадастровым номером 23:42:0710001:512 :

№ п/п	Наименование характеристики	Значение характеристики
1	2	3
1.	Вид объекта недвижимости	Здание
2.	Ранее присвоенный государственный учетный номер (инвентарный) здания, сооружения, объекта незавершенного строительства	—
3.	Кадастровый номер земельного участка (земельных участков), в границах которого (которых) расположены здание, сооружение, объект незавершенного строительства	23:42:0710001:124
4.	Уникальный учетный номер кадастрового квартала, в границах которого расположены здание, сооружение, объект незавершенного строительства	23:42:0710001
5.	Адрес здания, сооружения, объекта незавершенного строительства	—
5.1.	Сведения о местоположении здания, сооружения, объекта незавершенного строительства (при отсутствии адреса) в структурированном в соответствии с федеральной информационной адресной системой виде	Российская Федерация, Краснодарский край, Ейский р-н, Ейск г, Широчанка п, Спутник снт, уч 233
5.2.	Дополнительные сведения о местоположении	—
6.	Иные сведения	—

3. Пояснения к сведениям об объекте недвижимости с кадастровым номером 23:42:0710001:512 :

1.	—

1. Сведения о характерных точках контура объекта недвижимости с кадастровым номером 23:42:0710001:531 :

Система координат МСК-23, зона 1 (23) Зона № 1

Обозначение характерных точек границ	Содержатся в Едином государственном реестре недвижимости			Определены в ходе выполнения комплексных кадастровых работ			Метод определения координат	Формулы, примененные для расчета средней квадратической погрешности определения координат характерных точек (Mt), м, с подставленными в такие формулы значениями и итоговые (вычисленные) значения Mt, м
	координаты, м		Радиус, м	координаты, м		Радиус, м		
	X	Y	R	X	Y	R		
1	2	3	4	5	6	7	8	9
н1458О	—	—	—	658 111,57	1 327 866,18	—	Метод спутниковых геодезических измерений (определений)	√(0,1^2 + 0,1^2) = 0,10
н1268О	—	—	—	658 111,57	1 327 873,70	—		
н1575О	—	—	—	658 102,93	1 327 873,70	—		
н1340О	—	—	—	658 102,93	1 327 866,18	—		
н1458О	—	—	—	658 111,57	1 327 866,18	—		

2. Сведения о характеристиках объекта недвижимости с кадастровым номером 23:42:0710001:531 :

№ п/п	Наименование характеристики	Значение характеристики
1	2	3
1.	Вид объекта недвижимости	Здание
2.	Ранее присвоенный государственный учетный номер (инвентарный) здания, сооружения, объекта незавершенного строительства	—
3.	Кадастровый номер земельного участка (земельных участков), в границах которого (которых) расположены здание, сооружение, объект незавершенного строительства	23:42:0710001:444
4.	Уникальный учетный номер кадастрового квартала, в границах которого расположены здание, сооружение, объект незавершенного строительства	23:42:0710001

1	2	3
5.	Адрес здания, сооружения, объекта незавершенного строительства	—
5.1.	Сведения о местоположении здания, сооружения, объекта незавершенного строительства (при отсутствии адреса) в структурированном в соответствии с федеральной информационной адресной системой виде	Российская Федерация, Краснодарский край, Ейский р-н, Ейск г, Широчанка п, Спутник снт, уч 236
5.2.	Дополнительные сведения о местоположении	—
6.	Иные сведения	—

3. Пояснения к сведениям об объекте недвижимости с кадастровым номером 23:42:0710001:531 :

1.	—

1. Сведения о характерных точках контура объекта недвижимости с кадастровым номером 23:42:0710001:492 :

Система координат МСК-23, зона 1 (23) Зона № 1

Обозначение характерных точек границ	Содержатся в Едином государственном реестре недвижимости			Определены в ходе выполнения комплексных кадастровых работ			Метод определения координат	Формулы, примененные для расчета средней квадратической погрешности определения координат характерных точек (Mt), м, с подставленными в такие формулы значениями и итоговые (вычисленные) значения Mt, м
	координаты, м		Радиус, м	координаты, м		Радиус, м		
	X	Y	R	X	Y	R		
1	2	3	4	5	6	7	8	9
н1416О	—	—	—	658 093,97	1 327 866,76	—	Метод спутниковых геодезических измерений (определений)	√(0,1^2 + 0,1^2) = 0,10
н1269О	—	—	—	658 093,90	1 327 878,76	—		
н1475О	—	—	—	658 083,90	1 327 878,69	—		
н1272О	—	—	—	658 083,97	1 327 866,69	—		
н1416О	—	—	—	658 093,97	1 327 866,76	—		

2. Сведения о характеристиках объекта недвижимости с кадастровым номером 23:42:0710001:492 :

№ п/п	Наименование характеристики	Значение характеристики
1	2	3
1.	Вид объекта недвижимости	Здание

1	2	3
2.	Ранее присвоенный государственный учетный номер (инвентарный) здания, сооружения, объекта незавершенного строительства	—
3.	Кадастровый номер земельного участка (земельных участков), в границах которого (которых) расположены здание, сооружение, объект незавершенного строительства	23:42:0710001:26
4.	Уникальный учетный номер кадастрового квартала, в границах которого расположены здание, сооружение, объект незавершенного строительства	23:42:0710001
5.	Адрес здания, сооружения, объекта незавершенного строительства	—
5.1.	Сведения о местоположении здания, сооружения, объекта незавершенного строительства (при отсутствии адреса) в структурированном в соответствии с федеральной информационной адресной системой виде	Российская Федерация, Краснодарский край, Ейский р-н, Ейск г, Широчанка п, Спутник снт, уч 237
5.2.	Дополнительные сведения о местоположении	—
6.	Иные сведения	—

3. Пояснения к сведениям об объекте недвижимости с кадастровым номером 23:42:0710001:492 :

1.	—

1. Сведения о характерных точках контура объекта недвижимости с кадастровым номером 23:42:0710001:566 :

Система координат МСК-23, зона 1 (23) Зона № 1

Обозначение характерных точек границ	Содержатся в Едином государственном реестре недвижимости			Определены в ходе выполнения комплексных кадастровых работ			Метод определения координат	Формулы, примененные для расчета средней квадратической погрешности определения координат характерных точек (Mt), м, с подставленными в такие формулы значениями и итоговые (вычисленные) значения Mt, м
	координаты, м		Радиус, м	координаты, м		Радиус, м		
	X	Y	R	X	Y	R		
1	2	3	4	5	6	7	8	9
н1405О	—	—	—	658 038,63	1 327 924,16	—	Метод спутниковых геодезических измерений (определений)	√(0,1^2 + 0,1^2) = 0,10
н1633О	—	—	—	658 033,13	1 327 924,16	—		
н1619О	—	—	—	658 033,13	1 327 920,66	—		

1	2	3	4	5	6	7	8	9
н1531О	—	—	—	658 038,63	1 327 920,66	—	Метод спутниковых геодезических измерений (определений)	√(0,1^2 + 0,1^2) = 0,10
н1405О	—	—	—	658 038,63	1 327 924,16	—		

2. Сведения о характеристиках объекта недвижимости с кадастровым номером 23:42:0710001:566 :

№ п/п	Наименование характеристики	Значение характеристики
1	2	3
1.	Вид объекта недвижимости	Здание
2.	Ранее присвоенный государственный учетный номер (инвентарный) здания, сооружения, объекта незавершенного строительства	—
3.	Кадастровый номер земельного участка (земельных участков), в границах которого (которых) расположены здание, сооружение, объект незавершенного строительства	23:42:0710001:1
4.	Уникальный учетный номер кадастрового квартала, в границах которого расположены здание, сооружение, объект незавершенного строительства	23:42:0710001
5.	Адрес здания, сооружения, объекта незавершенного строительства	—
5.1.	Сведения о местоположении здания, сооружения, объекта незавершенного строительства (при отсутствии адреса) в структурированном в соответствии с федеральной информационной адресной системой виде	Российская Федерация, Краснодарский край, Ейский р-н, Ейск г, Широчанка п, Спутник снт, уч 263
5.2.	Дополнительные сведения о местоположении	—
6.	Иные сведения	—

3. Пояснения к сведениям об объекте недвижимости с кадастровым номером 23:42:0710001:566 :

1.	—

1. Сведения о характерных точках контура объекта недвижимости с кадастровым номером 23:42:0710001:564 :

Система координат МСК-23, зона 1 (23) Зона № 1

Обозначение характерных точек границ	Содержатся в Едином государственном реестре недвижимости			Определены в ходе выполнения комплексных кадастровых работ			Метод определения координат	Формулы, примененные для расчета средней квадратической погрешности определения координат характерных точек (Mt), м, с подставленными в такие формулы значениями и итоговые (вычисленные) значения Mt, м
	координаты, м		Радиус, м	координаты, м		Радиус, м		
	X	Y	R	X	Y	R		
1	2	3	4	5	6	7	8	9
н1518О	—	—	—	658 056,68	1 327 884,51	—	Метод спутниковых геодезических измерений (определений)	√(0,1^2 + 0,1^2) = 0,10
н1479О	—	—	—	658 051,38	1 327 884,51	—		
н1578О	—	—	—	658 051,38	1 327 878,34	—		
н1597О	—	—	—	658 052,11	1 327 878,34	—		
н1659О	—	—	—	658 052,11	1 327 876,76	—		
н1461О	—	—	—	658 055,10	1 327 876,76	—		
н1403О	—	—	—	658 055,10	1 327 878,17	—		
н1354О	—	—	—	658 056,62	1 327 878,17	—		
н1518О	—	—	—	658 056,68	1 327 884,51	—		

2. Сведения о характеристиках объекта недвижимости с кадастровым номером 23:42:0710001:564 :

№ п/п	Наименование характеристики	Значение характеристики
1	2	3
1.	Вид объекта недвижимости	Здание
2.	Ранее присвоенный государственный учетный номер (инвентарный) здания, сооружения, объекта незавершенного строительства	—

1	2	3
3.	Кадастровый номер земельного участка (земельных участков), в границах которого (которых) расположены здание, сооружение, объект незавершенного строительства	23:42:0710001:3
4.	Уникальный учетный номер кадастрового квартала, в границах которого расположены здание, сооружение, объект незавершенного строительства	23:42:0710001
5.	Адрес здания, сооружения, объекта незавершенного строительства	—
5.1.	Сведения о местоположении здания, сооружения, объекта незавершенного строительства (при отсутствии адреса) в структурированном в соответствии с федеральной информационной адресной системой виде	Российская Федерация, Краснодарский край, Ейский р-н, Ейск г, Широчанка п, Спутник снт, уч 266
5.2.	Дополнительные сведения о местоположении	—
6.	Иные сведения	—

3. Пояснения к сведениям об объекте недвижимости с кадастровым номером 23:42:0710001:564 :

1.	—

1. Сведения о характерных точках контура объекта недвижимости с кадастровым номером 23:42:0710001:546 :

Система координат МСК-23, зона 1 (23) Зона № 1

Обозначение характерных точек границ	Содержатся в Едином государственном реестре недвижимости			Определены в ходе выполнения комплексных кадастровых работ			Метод определения координат	Формулы, примененные для расчета средней квадратической погрешности определения координат характерных точек (Mt), м, с подставленными в такие формулы значениями и итоговые (вычисленные) значения Mt, м
	координаты, м		Радиус, м	координаты, м		Радиус, м		
	X	Y	R	X	Y	R		
1	2	3	4	5	6	7	8	9
н1539О	—	—	—	658 059,07	1 327 856,05	—	Метод спутниковых геодезических измерений (определений)	√(0,1^2 + 0,1^2) = 0,10
н1546О	—	—	—	658 059,07	1 327 863,05	—		
н1288О	—	—	—	658 055,07	1 327 863,05	—		
н1284О	—	—	—	658 055,07	1 327 856,05	—		

1	2	3	4	5	6	7	8	9
н1539О	—	—	—	658 059,07	1 327 856,05	—	Метод спутниковых геодезических измерений (определений)	√(0,1^2 + 0,1^2) = 0,10

2. Сведения о характеристиках объекта недвижимости с кадастровым номером 23:42:0710001:546 :

№ п/п	Наименование характеристики	Значение характеристики
1	2	3
1.	Вид объекта недвижимости	Здание
2.	Ранее присвоенный государственный учетный номер (инвентарный) здания, сооружения, объекта незавершенного строительства	—
3.	Кадастровый номер земельного участка (земельных участков), в границах которого (которых) расположены здание, сооружение, объект незавершенного строительства	23:42:0710001:190
4.	Уникальный учетный номер кадастрового квартала, в границах которого расположены здание, сооружение, объект незавершенного строительства	23:42:0710001
5.	Адрес здания, сооружения, объекта незавершенного строительства	—
5.1.	Сведения о местоположении здания, сооружения, объекта незавершенного строительства (при отсутствии адреса) в структурированном в соответствии с федеральной информационной адресной системой виде	Российская Федерация, Краснодарский край, Ейский р-н, Ейск г, Широчанка п, Спутник снт, уч 268
5.2.	Дополнительные сведения о местоположении	—
6.	Иные сведения	—

3. Пояснения к сведениям об объекте недвижимости с кадастровым номером 23:42:0710001:546 :

1.	—

1. Сведения о характерных точках контура объекта недвижимости с кадастровым номером 23:42:0710001:503 :

Система координат МСК-23, зона 1 (23) Зона № 1

Обозначение характерных точек границ	Содержатся в Едином государственном реестре недвижимости			Определены в ходе выполнения комплексных кадастровых работ			Метод определения координат	Формулы, примененные для расчета средней квадратической погрешности определения координат характерных точек (Mt), м, с подставленными в такие формулы значениями и итоговые (вычисленные) значения Mt, м
	координаты, м		Радиус, м	координаты, м		Радиус, м		
	X	Y	R	X	Y	R		

1	2	3	4	5	6	7	8	9
н1451О	—	—	—	657 976,84	1 328 105,93	—	Метод спутниковых геодезических измерений (определений)	√(0,1^2 + 0,1^2) = 0,10
н1542О	—	—	—	657 982,84	1 328 105,93	—		
н1496О	—	—	—	657 982,84	1 328 109,43	—		
н1415О	—	—	—	657 976,84	1 328 109,43	—		
н1451О	—	—	—	657 976,84	1 328 105,93	—		

2. Сведения о характеристиках объекта недвижимости с кадастровым номером 23:42:0710001:503 :

№ п/п	Наименование характеристики	Значение характеристики
1	2	3
1.	Вид объекта недвижимости	Здание
2.	Ранее присвоенный государственный учетный номер (инвентарный) здания, сооружения, объекта незавершенного строительства	—
3.	Кадастровый номер земельного участка (земельных участков), в границах которого (которых) расположены здание, сооружение, объект незавершенного строительства	23:42:0710001:58
4.	Уникальный учетный номер кадастрового квартала, в границах которого расположены здание, сооружение, объект незавершенного строительства	23:42:0710001
5.	Адрес здания, сооружения, объекта незавершенного строительства	—
5.1.	Сведения о местоположении здания, сооружения, объекта незавершенного строительства (при отсутствии адреса) в структурированном в соответствии с федеральной информационной адресной системой виде	Российская Федерация, Краснодарский край, Ейский р-н, Ейск г, Широчанка п, Спутник снт, уч 273
5.2.	Дополнительные сведения о местоположении	—
6.	Иные сведения	—

3. Пояснения к сведениям об объекте недвижимости с кадастровым номером 23:42:0710001:503 :

1.	—

1. Сведения о характерных точках контура объекта недвижимости с кадастровым номером 23:42:0710001:583 :

Система координат МСК-23, зона 1 (23) Зона № 1

Обозначение характерных точек границ	Содержатся в Едином государственном реестре недвижимости			Определены в ходе выполнения комплексных кадастровых работ			Метод определения координат	Формулы, примененные для расчета средней квадратической погрешности определения координат характерных точек (Mt), м, с подставленными в такие формулы значениями и итоговые (вычисленные) значения Mt, м
	координаты, м		Радиус, м	координаты, м		Радиус, м		
	X	Y	R	X	Y	R		
1	2	3	4	5	6	7	8	9
н1443О	—	—	—	657 984,50	1 328 077,49	—	Метод спутниковых геодезических измерений (определений)	√(0,1^2 + 0,1^2) = 0,10
н1517О	—	—	—	657 984,50	1 328 083,84	—		
н1350О	—	—	—	657 980,24	1 328 083,84	—		
н1286О	—	—	—	657 980,24	1 328 077,49	—		
н1443О	—	—	—	657 984,50	1 328 077,49	—		

2. Сведения о характеристиках объекта недвижимости с кадастровым номером 23:42:0710001:583 :

№ п/п	Наименование характеристики	Значение характеристики
1	2	3
1.	Вид объекта недвижимости	Здание
2.	Ранее присвоенный государственный учетный номер (инвентарный) здания, сооружения, объекта незавершенного строительства	—
3.	Кадастровый номер земельного участка (земельных участков), в границах которого (которых) расположены здание, сооружение, объект незавершенного строительства	23:42:0710001:127
4.	Уникальный учетный номер кадастрового квартала, в границах которого расположены здание, сооружение, объект незавершенного строительства	23:42:0710001

1	2	3
5.	Адрес здания, сооружения, объекта незавершенного строительства	—
5.1.	Сведения о местоположении здания, сооружения, объекта незавершенного строительства (при отсутствии адреса) в структурированном в соответствии с федеральной информационной адресной системой виде	Российская Федерация, Краснодарский край, Ейский р-н, Ейск г, Широчанка п, Спутник снт, уч 277
5.2.	Дополнительные сведения о местоположении	—
6.	Иные сведения	—

3. Пояснения к сведениям об объекте недвижимости с кадастровым номером 23:42:0710001:583 :

1.	—

1. Сведения о характерных точках контура объекта недвижимости с кадастровым номером 23:42:0710001:502 :

Система координат МСК-23, зона 1 (23) Зона № 1

Обозначение характерных точек границ	Содержатся в Едином государственном реестре недвижимости			Определены в ходе выполнения комплексных кадастровых работ			Метод определения координат	Формулы, примененные для расчета средней квадратической погрешности определения координат характерных точек (Mt), м, с подставленными в такие формулы значениями и итоговые (вычисленные) значения Mt, м
	координаты, м		Радиус, м	координаты, м		Радиус, м		
	X	Y	R	X	Y	R		
1	2	3	4	5	6	7	8	9
н1302О	—	—	—	658 472,90	1 327 889,27	—	Метод спутниковых геодезических измерений (определений)	√(0,1^2 + 0,1^2) = 0,10
н1361О	—	—	—	658 472,90	1 327 897,77	—		
н1396О	—	—	—	658 465,90	1 327 897,77	—		
н1335О	—	—	—	658 465,90	1 327 889,27	—		
н1302О	—	—	—	658 472,90	1 327 889,27	—		

2. Сведения о характеристиках объекта недвижимости с кадастровым номером 23:42:0710001:502 :

№ п/п	Наименование характеристики	Значение характеристики
1	2	3
1.	Вид объекта недвижимости	Здание

1	2	3
2.	Ранее присвоенный государственный учетный номер (инвентарный) здания, сооружения, объекта незавершенного строительства	—
3.	Кадастровый номер земельного участка (земельных участков), в границах которого (которых) расположены здание, сооружение, объект незавершенного строительства	23:42:0710001:298
4.	Уникальный учетный номер кадастрового квартала, в границах которого расположены здание, сооружение, объект незавершенного строительства	23:42:0710001
5.	Адрес здания, сооружения, объекта незавершенного строительства	—
5.1.	Сведения о местоположении здания, сооружения, объекта незавершенного строительства (при отсутствии адреса) в структурированном в соответствии с федеральной информационной адресной системой виде	Российская Федерация, Краснодарский край, Ейский р-н, Ейск г, Широчанка п, Спутник снт, уч 28
5.2.	Дополнительные сведения о местоположении	—
6.	Иные сведения	—

3. Пояснения к сведениям об объекте недвижимости с кадастровым номером 23:42:0710001:502 :

1.	—

1. Сведения о характерных точках контура объекта недвижимости с кадастровым номером 23:42:0710001:467 :

Система координат МСК-23, зона 1 (23) Зона № 1

Обозначение характерных точек границ	Содержатся в Едином государственном реестре недвижимости			Определены в ходе выполнения комплексных кадастровых работ			Метод определения координат	Формулы, примененные для расчета средней квадратической погрешности определения координат характерных точек (Mt), м, с подставленными в такие формулы значениями и итоговые (вычисленные) значения Mt, м
	координаты, м		Радиус, м	координаты, м		Радиус, м		
	X	Y	R	X	Y	R		
1	2	3	4	5	6	7	8	9
н1485О	—	—	—	657 985,41	1 327 943,29	—	Метод спутниковых геодезических измерений (определений)	√(0,1^2 + 0,1^2) = 0,10
н1530О	—	—	—	657 979,00	1 327 943,29	—		
н1388О	—	—	—	657 978,89	1 327 935,24	—		

1	2	3	4	5	6	7	8	9
н1615О	—	—	—	657 985,35	1 327 935,15	—	Метод спутниковых геодезических измерений (определений)	√(0,1^2 + 0,1^2) = 0,10
н1485О	—	—	—	657 985,41	1 327 943,29	—		

2. Сведения о характеристиках объекта недвижимости с кадастровым номером 23:42:0710001:467 :

№ п/п	Наименование характеристики	Значение характеристики
1	2	3
1.	Вид объекта недвижимости	Здание
2.	Ранее присвоенный государственный учетный номер (инвентарный) здания, сооружения, объекта незавершенного строительства	—
3.	Кадастровый номер земельного участка (земельных участков), в границах которого (которых) расположены здание, сооружение, объект незавершенного строительства	23:42:0710001:192
4.	Уникальный учетный номер кадастрового квартала, в границах которого расположены здание, сооружение, объект незавершенного строительства	23:42:0710001
5.	Адрес здания, сооружения, объекта незавершенного строительства	—
5.1.	Сведения о местоположении здания, сооружения, объекта незавершенного строительства (при отсутствии адреса) в структурированном в соответствии с федеральной информационной адресной системой виде	Российская Федерация, Краснодарский край, Ейский р-н, Ейск г, Широчанка п, Спутник снт, уч 291
5.2.	Дополнительные сведения о местоположении	—
6.	Иные сведения	—

3. Пояснения к сведениям об объекте недвижимости с кадастровым номером 23:42:0710001:467 :

1.	—

1. Сведения о характерных точках контура объекта недвижимости с кадастровым номером 23:42:0710001:469 :

Система координат МСК-23, зона 1 (23) Зона № 1

Обозначение характерных точек границ	Содержатся в Едином государственном реестре недвижимости			Определены в ходе выполнения комплексных кадастровых работ			Метод определения координат	Формулы, примененные для расчета средней квадратической погрешности определения координат характерных точек (Mt), м, с подставленными в такие формулы значениями и итоговые (вычисленные) значения Mt, м
	координаты, м		Радиус, м	координаты, м		Радиус, м		
	X	Y	R	X	Y	R		
1	2	3	4	5	6	7	8	9
н1437О	—	—	—	658 008,15	1 327 887,31	—	Метод спутниковых геодезических измерений (определений)	√(0,1^2 + 0,1^2) = 0,10
н1393О	—	—	—	658 008,27	1 327 898,13	—		
н1561О	—	—	—	658 005,45	1 327 898,16	—		
н1596О	—	—	—	658 005,49	1 327 902,12	—		
н1420О	—	—	—	657 995,35	1 327 902,23	—		
н1621О	—	—	—	657 995,31	1 327 898,48	—		
н1319О	—	—	—	657 992,99	1 327 898,51	—		
н1506О	—	—	—	657 992,94	1 327 894,25	—		
н1287О	—	—	—	657 994,99	1 327 894,23	—		
н1468О	—	—	—	657 994,92	1 327 887,55	—		
н1437О	—	—	—	658 008,15	1 327 887,31	—		

2. Сведения о характеристиках объекта недвижимости с кадастровым номером 23:42:0710001:469 :

№ п/п	Наименование характеристики	Значение характеристики
1	2	3
1.	Вид объекта недвижимости	Здание

1	2	3
2.	Ранее присвоенный государственный учетный номер (инвентарный) здания, сооружения, объекта незавершенного строительства	—
3.	Кадастровый номер земельного участка (земельных участков), в границах которого (которых) расположены здание, сооружение, объект незавершенного строительства	23:42:0710001:279
4.	Уникальный учетный номер кадастрового квартала, в границах которого расположены здание, сооружение, объект незавершенного строительства	23:42:0710001
5.	Адрес здания, сооружения, объекта незавершенного строительства	—
5.1.	Сведения о местоположении здания, сооружения, объекта незавершенного строительства (при отсутствии адреса) в структурированном в соответствии с федеральной информационной адресной системой виде	Российская Федерация, Краснодарский край, Ейский р-н, Ейск г, Широчанка п, Спутник снт, уч 292-294
5.2.	Дополнительные сведения о местоположении	—
6.	Иные сведения	—

3. Пояснения к сведениям об объекте недвижимости с кадастровым номером 23:42:0710001:469 :

1.	—

1. Сведения о характерных точках контура объекта недвижимости с кадастровым номером 23:42:0710001:555 :

Система координат МСК-23, зона 1 (23) Зона № 1

Обозначение характерных точек границ	Содержатся в Едином государственном реестре недвижимости			Определены в ходе выполнения комплексных кадастровых работ			Метод определения координат	Формулы, примененные для расчета средней квадратической погрешности определения координат характерных точек (Mt), м, с подставленными в такие формулы значениями и итоговые (вычисленные) значения Mt, м
	координаты, м		Радиус, м	координаты, м		Радиус, м		
	X	Y	R	X	Y	R		
1	2	3	4	5	6	7	8	9
н1652О	—	—	—	657 995,00	1 327 863,61	—	Метод спутниковых геодезических измерений (определений)	√(0,1^2 + 0,1^2) = 0,10
н1510О	—	—	—	657 994,92	1 327 857,61	—		
н1356О	—	—	—	657 998,12	1 327 857,61	—		

1	2	3	4	5	6	7	8	9
н1476О	—	—	—	657 998,12	1 327 855,91	—	Метод спутниковых геодезических измерений (определений)	√(0,1^2 + 0,1^2) = 0,10
н1456О	—	—	—	658 002,85	1 327 855,91	—		
н1563О	—	—	—	658 002,85	1 327 863,61	—		
н1652О	—	—	—	657 995,00	1 327 863,61	—		

2. Сведения о характеристиках объекта недвижимости с кадастровым номером 23:42:0710001:555 :

№ п/п	Наименование характеристики	Значение характеристики
1	2	3
1.	Вид объекта недвижимости	Здание
2.	Ранее присвоенный государственный учетный номер (инвентарный) здания, сооружения, объекта незавершенного строительства	—
3.	Кадастровый номер земельного участка (земельных участков), в границах которого (которых) расположены здание, сооружение, объект незавершенного строительства	23:42:0710001:9
4.	Уникальный учетный номер кадастрового квартала, в границах которого расположены здание, сооружение, объект незавершенного строительства	23:42:0710001
5.	Адрес здания, сооружения, объекта незавершенного строительства	—
5.1.	Сведения о местоположении здания, сооружения, объекта незавершенного строительства (при отсутствии адреса) в структурированном в соответствии с федеральной информационной адресной системой виде	Российская Федерация, Краснодарский край, Ейский р-н, Ейск г, Широчанка п, Спутник снт, уч 298
5.2.	Дополнительные сведения о местоположении	—
6.	Иные сведения	—

3. Пояснения к сведениям об объекте недвижимости с кадастровым номером 23:42:0710001:555 :

1.	—

1. Сведения о характерных точках контура объекта недвижимости с кадастровым номером 23:42:0710001:551 :

Система координат МСК-23, зона 1 (23) Зона № 1

Обозначение характерных точек границ	Содержатся в Едином государственном реестре недвижимости			Определены в ходе выполнения комплексных кадастровых работ			Метод определения координат	Формулы, примененные для расчета средней квадратической погрешности определения координат характерных точек (Mt), м, с подставленными в такие формулы значениями и итоговые (вычисленные) значения Mt, м
	координаты, м		Радиус, м	координаты, м		Радиус, м		
	X	Y	R	X	Y	R		
1	2	3	4	5	6	7	8	9
н1348О	—	—	—	657 943,14	1 328 043,46	—	Метод спутниковых геодезических измерений (определений)	√(0,1^2 + 0,1^2) = 0,10
н1426О	—	—	—	657 940,32	1 328 043,46	—		
н1394О	—	—	—	657 940,26	1 328 039,82	—		
н1604О	—	—	—	657 943,20	1 328 039,82	—		
н1348О	—	—	—	657 943,14	1 328 043,46	—		

2. Сведения о характеристиках объекта недвижимости с кадастровым номером 23:42:0710001:551 :

№ п/п	Наименование характеристики	Значение характеристики
1	2	3
1.	Вид объекта недвижимости	Здание
2.	Ранее присвоенный государственный учетный номер (инвентарный) здания, сооружения, объекта незавершенного строительства	—
3.	Кадастровый номер земельного участка (земельных участков), в границах которого (которых) расположены здание, сооружение, объект незавершенного строительства	23:42:0710001:246
4.	Уникальный учетный номер кадастрового квартала, в границах которого расположены здание, сооружение, объект незавершенного строительства	23:42:0710001

1	2	3
5.	Адрес здания, сооружения, объекта незавершенного строительства	—
5.1.	Сведения о местоположении здания, сооружения, объекта незавершенного строительства (при отсутствии адреса) в структурированном в соответствии с федеральной информационной адресной системой виде	Российская Федерация, Краснодарский край, Ейский р-н, Ейск г, Широчанка п, Спутник снт, уч 310
5.2.	Дополнительные сведения о местоположении	—
6.	Иные сведения	—

3. Пояснения к сведениям об объекте недвижимости с кадастровым номером 23:42:0710001:551 :

1.	—

1. Сведения о характерных точках контура объекта недвижимости с кадастровым номером 23:42:0710001:504 :

Система координат МСК-23, зона 1 (23) Зона № 1

Обозначение характерных точек границ	Содержатся в Едином государственном реестре недвижимости			Определены в ходе выполнения комплексных кадастровых работ			Метод определения координат	Формулы, примененные для расчета средней квадратической погрешности определения координат характерных точек (Mt), м, с подставленными в такие формулы значениями и итоговые (вычисленные) значения Mt, м
	координаты, м		Радиус, м	координаты, м		Радиус, м		
	X	Y	R	X	Y	R		
1	2	3	4	5	6	7	8	9
н1670О	—	—	—	658 445,70	1 328 126,42	—	Метод спутниковых геодезических измерений (определений)	√(0,1^2 + 0,1^2) = 0,10
н1473О	—	—	—	658 441,70	1 328 126,35	—		
н1333О	—	—	—	658 441,81	1 328 120,35	—		
н1524О	—	—	—	658 445,81	1 328 120,42	—		
н1670О	—	—	—	658 445,70	1 328 126,42	—		

2. Сведения о характеристиках объекта недвижимости с кадастровым номером 23:42:0710001:504 :

№ п/п	Наименование характеристики	Значение характеристики
1	2	3
1.	Вид объекта недвижимости	Здание

1	2	3
2.	Ранее присвоенный государственный учетный номер (инвентарный) здания, сооружения, объекта незавершенного строительства	—
3.	Кадастровый номер земельного участка (земельных участков), в границах которого (которых) расположены здание, сооружение, объект незавершенного строительства	23:42:0710001:214
4.	Уникальный учетный номер кадастрового квартала, в границах которого расположены здание, сооружение, объект незавершенного строительства	23:42:0710001
5.	Адрес здания, сооружения, объекта незавершенного строительства	—
5.1.	Сведения о местоположении здания, сооружения, объекта незавершенного строительства (при отсутствии адреса) в структурированном в соответствии с федеральной информационной адресной системой виде	Российская Федерация, Краснодарский край, Ейский р-н, Ейск г, Широчанка п, Спутник снт, уч 32
5.2.	Дополнительные сведения о местоположении	—
6.	Иные сведения	—

3. Пояснения к сведениям об объекте недвижимости с кадастровым номером 23:42:0710001:504 :

1.	—

1. Сведения о характерных точках контура объекта недвижимости с кадастровым номером 23:42:0710001:554 :

Система координат МСК-23, зона 1 (23) Зона № 1

Обозначение характерных точек границ	Содержатся в Едином государственном реестре недвижимости			Определены в ходе выполнения комплексных кадастровых работ			Метод определения координат	Формулы, примененные для расчета средней квадратической погрешности определения координат характерных точек (Mt), м, с подставленными в такие формулы значениями и итоговые (вычисленные) значения Mt, м
	координаты, м		Радиус, м	координаты, м		Радиус, м		
	X	Y	R	X	Y	R		
1	2	3	4	5	6	7	8	9
н1606О	—	—	—	657 941,52	1 327 846,72	—	Метод спутниковых геодезических измерений (определений)	√(0,1^2 + 0,1^2) = 0,10
н1303О	—	—	—	657 948,12	1 327 846,72	—		
н1425О	—	—	—	657 948,12	1 327 856,72	—		

1	2	3	4	5	6	7	8	9
н1516О	—	—	—	657 946,93	1 327 856,72	—	Метод спутниковых геодезических измерений (определений)	√(0,1^2 + 0,1^2) = 0,10
н1368О	—	—	—	657 946,93	1 327 858,24	—		
н1625О	—	—	—	657 941,58	1 327 858,24	—		
н1606О	—	—	—	657 941,52	1 327 846,72	—		

2. Сведения о характеристиках объекта недвижимости с кадастровым номером 23:42:0710001:554 :

№ п/п	Наименование характеристики	Значение характеристики
1	2	3
1.	Вид объекта недвижимости	Здание
2.	Ранее присвоенный государственный учетный номер (инвентарный) здания, сооружения, объекта незавершенного строительства	—
3.	Кадастровый номер земельного участка (земельных участков), в границах которого (которых) расположены здание, сооружение, объект незавершенного строительства	23:42:0710001:107
4.	Уникальный учетный номер кадастрового квартала, в границах которого расположены здание, сооружение, объект незавершенного строительства	23:42:0710001
5.	Адрес здания, сооружения, объекта незавершенного строительства	—
5.1.	Сведения о местоположении здания, сооружения, объекта незавершенного строительства (при отсутствии адреса) в структурированном в соответствии с федеральной информационной адресной системой виде	Российская Федерация, Краснодарский край, Ейский р-н, Ейск г, Широчанка п, Спутник снт, уч 328
5.2.	Дополнительные сведения о местоположении	—
6.	Иные сведения	—

3. Пояснения к сведениям об объекте недвижимости с кадастровым номером 23:42:0710001:554 :

1.	—

1. Сведения о характерных точках контура объекта недвижимости с кадастровым номером 23:42:0710001:510 :

Система координат МСК-23, зона 1 (23) Зона № 1

Обозначение характерных точек границ	Содержатся в Едином государственном реестре недвижимости			Определены в ходе выполнения комплексных кадастровых работ			Метод определения координат	Формулы, примененные для расчета средней квадратической погрешности определения координат характерных точек (Mt), м, с подставленными в такие формулы значениями и итоговые (вычисленные) значения Mt, м
	координаты, м		Радиус, м	координаты, м		Радиус, м		
	X	Y	R	X	Y	R		
1	2	3	4	5	6	7	8	9
н1587О	—	—	—	657 930,33	1 327 843,46	—	Метод спутниковых геодезических измерений (определений)	√(0,1^2 + 0,1^2) = 0,10
н1608О	—	—	—	657 924,13	1 327 843,46	—		
н1423О	—	—	—	657 924,13	1 327 839,03	—		
н1627О	—	—	—	657 930,36	1 327 839,03	—		
н1587О	—	—	—	657 930,33	1 327 843,46	—		

2. Сведения о характеристиках объекта недвижимости с кадастровым номером 23:42:0710001:510 :

№ п/п	Наименование характеристики	Значение характеристики
1	2	3
1.	Вид объекта недвижимости	Здание
2.	Ранее присвоенный государственный учетный номер (инвентарный) здания, сооружения, объекта незавершенного строительства	—
3.	Кадастровый номер земельного участка (земельных участков), в границах которого (которых) расположены здание, сооружение, объект незавершенного строительства	23:42:0710001:397
4.	Уникальный учетный номер кадастрового квартала, в границах которого расположены здание, сооружение, объект незавершенного строительства	23:42:0710001

1	2	3
5.	Адрес здания, сооружения, объекта незавершенного строительства	—
5.1.	Сведения о местоположении здания, сооружения, объекта незавершенного строительства (при отсутствии адреса) в структурированном в соответствии с федеральной информационной адресной системой виде	Российская Федерация, Краснодарский край, Ейский р-н, Ейск г, Широчанка п, Спутник снт, уч 331
5.2.	Дополнительные сведения о местоположении	—
6.	Иные сведения	—

3. Пояснения к сведениям об объекте недвижимости с кадастровым номером 23:42:0710001:510 :

1.	—

1. Сведения о характерных точках контура объекта недвижимости с кадастровым номером 23:42:0710001:465 :

Система координат МСК-23, зона 1 (23) Зона № 1

Обозначение характерных точек границ	Содержатся в Едином государственном реестре недвижимости			Определены в ходе выполнения комплексных кадастровых работ			Метод определения координат	Формулы, примененные для расчета средней квадратической погрешности определения координат характерных точек (Mt), м, с подставленными в такие формулы значениями и итоговые (вычисленные) значения Mt, м
	координаты, м		Радиус, м	координаты, м		Радиус, м		
	X	Y	R	X	Y	R		
1	2	3	4	5	6	7	8	9
н1400О	—	—	—	657 897,50	1 327 926,86	—	Метод спутниковых геодезических измерений (определений)	√(0,1^2 + 0,1^2) = 0,10
н1614О	—	—	—	657 897,47	1 327 933,91	—		
н1397О	—	—	—	657 889,25	1 327 933,91	—		
н1617О	—	—	—	657 889,25	1 327 926,86	—		
н1400О	—	—	—	657 897,50	1 327 926,86	—		

2. Сведения о характеристиках объекта недвижимости с кадастровым номером 23:42:0710001:465 :

№ п/п	Наименование характеристики	Значение характеристики
1	2	3
1.	Вид объекта недвижимости	Здание

1	2	3
2.	Ранее присвоенный государственный учетный номер (инвентарный) здания, сооружения, объекта незавершенного строительства	—
3.	Кадастровый номер земельного участка (земельных участков), в границах которого (которых) расположены здание, сооружение, объект незавершенного строительства	23:42:0710001:34
4.	Уникальный учетный номер кадастрового квартала, в границах которого расположены здание, сооружение, объект незавершенного строительства	23:42:0710001
5.	Адрес здания, сооружения, объекта незавершенного строительства	—
5.1.	Сведения о местоположении здания, сооружения, объекта незавершенного строительства (при отсутствии адреса) в структурированном в соответствии с федеральной информационной адресной системой виде	Российская Федерация, Краснодарский край, Ейский р-н, Ейск г, Широчанка п, Спутник снт, уч 350
5.2.	Дополнительные сведения о местоположении	—
6.	Иные сведения	—

3. Пояснения к сведениям об объекте недвижимости с кадастровым номером 23:42:0710001:465 :

1.	—

1. Сведения о характерных точках контура объекта недвижимости с кадастровым номером 23:42:0710001:565 :

Система координат МСК-23, зона 1 (23) Зона № 1

Обозначение характерных точек границ	Содержатся в Едином государственном реестре недвижимости			Определены в ходе выполнения комплексных кадастровых работ			Метод определения координат	Формулы, примененные для расчета средней квадратической погрешности определения координат характерных точек (Mt), м, с подставленными в такие формулы значениями и итоговые (вычисленные) значения Mt, м
	координаты, м		Радиус, м	координаты, м		Радиус, м		
	X	Y	R	X	Y	R		
1	2	3	4	5	6	7	8	9
н1641О	—	—	—	657 875,38	1 327 925,27	—	Метод спутниковых геодезических измерений (определений)	√(0,1^2 + 0,1^2) = 0,10
н1318О	—	—	—	657 875,38	1 327 929,07	—		
н1577О	—	—	—	657 870,61	1 327 929,07	—		

1	2	3	4	5	6	7	8	9
н1466О	—	—	—	657 870,61	1 327 925,27	—	Метод спутниковых геодезических измерений (определений)	√(0,1^2 + 0,1^2) = 0,10
н1641О	—	—	—	657 875,38	1 327 925,27	—		

2. Сведения о характеристиках объекта недвижимости с кадастровым номером 23:42:0710001:565 :

№ п/п	Наименование характеристики	Значение характеристики
1	2	3
1.	Вид объекта недвижимости	Здание
2.	Ранее присвоенный государственный учетный номер (инвентарный) здания, сооружения, объекта незавершенного строительства	—
3.	Кадастровый номер земельного участка (земельных участков), в границах которого (которых) расположены здание, сооружение, объект незавершенного строительства	23:42:0710001:10
4.	Уникальный учетный номер кадастрового квартала, в границах которого расположены здание, сооружение, объект незавершенного строительства	23:42:0710001
5.	Адрес здания, сооружения, объекта незавершенного строительства	—
5.1.	Сведения о местоположении здания, сооружения, объекта незавершенного строительства (при отсутствии адреса) в структурированном в соответствии с федеральной информационной адресной системой виде	Российская Федерация, Краснодарский край, Ейский р-н, Ейск г, Широчанка п, Спутник снт, уч 351
5.2.	Дополнительные сведения о местоположении	—
6.	Иные сведения	—

3. Пояснения к сведениям об объекте недвижимости с кадастровым номером 23:42:0710001:565 :

1.	—

1. Сведения о характерных точках контура объекта недвижимости с кадастровым номером 23:42:0710001:575 :

Система координат МСК-23, зона 1 (23) Зона № 1

Обозначение характерных точек границ	Содержатся в Едином государственном реестре недвижимости			Определены в ходе выполнения комплексных кадастровых работ			Метод определения координат	Формулы, примененные для расчета средней квадратической погрешности определения координат характерных точек (Mt), м, с подставленными в такие формулы значениями и итоговые (вычисленные) значения Mt, м
	координаты, м		Радиус, м	координаты, м		Радиус, м		
	X	Y	R	X	Y	R		
1	2	3	4	5	6	7	8	9
н1369О	—	—	—	657 886,48	1 327 867,44	—	Метод спутниковых геодезических измерений (определений)	√(0,1^2 + 0,1^2) = 0,10
н1528О	—	—	—	657 894,98	1 327 867,44	—		
н1610О	—	—	—	657 894,98	1 327 876,44	—		
н1490О	—	—	—	657 886,48	1 327 876,43	—		
н1369О	—	—	—	657 886,48	1 327 867,44	—		

2. Сведения о характеристиках объекта недвижимости с кадастровым номером 23:42:0710001:575 :

№ п/п	Наименование характеристики	Значение характеристики
1	2	3
1.	Вид объекта недвижимости	Здание
2.	Ранее присвоенный государственный учетный номер (инвентарный) здания, сооружения, объекта незавершенного строительства	—
3.	Кадастровый номер земельного участка (земельных участков), в границах которого (которых) расположены здание, сооружение, объект незавершенного строительства	23:42:0710001:44
4.	Уникальный учетный номер кадастрового квартала, в границах которого расположены здание, сооружение, объект незавершенного строительства	23:42:0710001

1	2	3
5.	Адрес здания, сооружения, объекта незавершенного строительства	—
5.1.	Сведения о местоположении здания, сооружения, объекта незавершенного строительства (при отсутствии адреса) в структурированном в соответствии с федеральной информационной адресной системой виде	Российская Федерация, Краснодарский край, Ейский р-н, Ейск г, Широчанка п, Спутник снт, уч 356
5.2.	Дополнительные сведения о местоположении	—
6.	Иные сведения	—

3. Пояснения к сведениям об объекте недвижимости с кадастровым номером 23:42:0710001:575 :

1.	—

1. Сведения о характерных точках контура объекта недвижимости с кадастровым номером 23:42:0710001:511 :

Система координат МСК-23, зона 1 (23) Зона № 1

Обозначение характерных точек границ	Содержатся в Едином государственном реестре недвижимости			Определены в ходе выполнения комплексных кадастровых работ			Метод определения координат	Формулы, примененные для расчета средней квадратической погрешности определения координат характерных точек (Mt), м, с подставленными в такие формулы значениями и итоговые (вычисленные) значения Mt, м
	координаты, м		Радиус, м	координаты, м		Радиус, м		
	X	Y	R	X	Y	R		
1	2	3	4	5	6	7	8	9
н1347О	—	—	—	657 893,24	1 327 831,06	—	Метод спутниковых геодезических измерений (определений)	√(0,1^2 + 0,1^2) = 0,10
н1663О	—	—	—	657 893,36	1 327 842,17	—		
н1484О	—	—	—	657 887,01	1 327 842,17	—		
н1543О	—	—	—	657 887,01	1 327 833,24	—		
н1445О	—	—	—	657 889,36	1 327 833,24	—		
н1440О	—	—	—	657 889,36	1 327 831,06	—		
н1347О	—	—	—	657 893,24	1 327 831,06	—		

2. Сведения о характеристиках объекта недвижимости с кадастровым номером 23:42:0710001:511 :		
№ п/п	Наименование характеристики	Значение характеристики
1	2	3
1.	Вид объекта недвижимости	Здание
2.	Ранее присвоенный государственный учетный номер (инвентарный) здания, сооружения, объекта незавершенного строительства	—
3.	Кадастровый номер земельного участка (земельных участков), в границах которого (которых) расположены здание, сооружение, объект незавершенного строительства	23:42:0710001:408
4.	Уникальный учетный номер кадастрового квартала, в границах которого расположены здание, сооружение, объект незавершенного строительства	23:42:0710001
5.	Адрес здания, сооружения, объекта незавершенного строительства	—
5.1.	Сведения о местоположении здания, сооружения, объекта незавершенного строительства (при отсутствии адреса) в структурированном в соответствии с федеральной информационной адресной системой виде	Российская Федерация, Краснодарский край, Ейский р-н, Ейск г, Широчанка п, Спутник снт, уч 360
5.2.	Дополнительные сведения о местоположении	—
6.	Иные сведения	—
3. Пояснения к сведениям об объекте недвижимости с кадастровым номером 23:42:0710001:511 :		
1.	—	

1. Сведения о характерных точках контура объекта недвижимости с кадастровым номером 23:42:0710001:522 :

Система координат МСК-23, зона 1 (23) Зона № 1

Обозначение характерных точек границ	Содержатся в Едином государственном реестре недвижимости			Определены в ходе выполнения комплексных кадастровых работ			Метод определения координат	Формулы, примененные для расчета средней квадратической погрешности определения координат характерных точек (Mt), м, с подставленными в такие формулы значениями и итоговые (вычисленные) значения Mt, м
	координаты, м		Радиус, м	координаты, м		Радиус, м		
	X	Y	R	X	Y	R		
1	2	3	4	5	6	7	8	9
н1293О	—	—	—	657 875,73	1 327 842,17	—	Метод спутниковых геодезических измерений (определений)	√(0,1^2 + 0,1^2) = 0,10

1	2	3	4	5	6	7	8	9
н1446О	—	—	—	657 871,73	1 327 842,11	—	Метод спутниковых геодезических измерений (определений)	√(0,1^2 + 0,1^2) = 0,10
н1527О	—	—	—	657 871,73	1 327 837,23	—		
н1305О	—	—	—	657 875,85	1 327 837,23	—		
н1293О	—	—	—	657 875,73	1 327 842,17	—		

2. Сведения о характеристиках объекта недвижимости с кадастровым номером 23:42:0710001:522 :

№ п/п	Наименование характеристики	Значение характеристики
1	2	3
1.	Вид объекта недвижимости	Здание
2.	Ранее присвоенный государственный учетный номер (инвентарный) здания, сооружения, объекта незавершенного строительства	—
3.	Кадастровый номер земельного участка (земельных участков), в границах которого (которых) расположены здание, сооружение, объект незавершенного строительства	23:42:0710001:85
4.	Уникальный учетный номер кадастрового квартала, в границах которого расположены здание, сооружение, объект незавершенного строительства	23:42:0710001
5.	Адрес здания, сооружения, объекта незавершенного строительства	—
5.1.	Сведения о местоположении здания, сооружения, объекта незавершенного строительства (при отсутствии адреса) в структурированном в соответствии с федеральной информационной адресной системой виде	Российская Федерация, Краснодарский край, Ейский р-н, Ейск г, Широчанка п, Спутник снт, уч 361
5.2.	Дополнительные сведения о местоположении	—
6.	Иные сведения	—

3. Пояснения к сведениям об объекте недвижимости с кадастровым номером 23:42:0710001:522 :

1.	—

1. Сведения о характерных точках контура объекта недвижимости с кадастровым номером 23:42:0710001:557 :

Система координат МСК-23, зона 1 (23) Зона № 1

Обозначение характерных точек границ	Содержатся в Едином государственном реестре недвижимости			Определены в ходе выполнения комплексных кадастровых работ			Метод определения координат	Формулы, примененные для расчета средней квадратической погрешности определения координат характерных точек (Mt), м, с подставленными в такие формулы значениями и итоговые (вычисленные) значения Mt, м
	координаты, м		Радиус, м	координаты, м		Радиус, м		
	X	Y	R	X	Y	R		
1	2	3	4	5	6	7	8	9
н1481О	—	—	—	657 833,34	1 328 025,40	—	Метод спутниковых геодезических измерений (определений)	√(0,1^2 + 0,1^2) = 0,10
н1567О	—	—	—	657 839,34	1 328 025,40	—		
н1339О	—	—	—	657 839,34	1 328 032,40	—		
н1266О	—	—	—	657 833,34	1 328 032,40	—		
н1481О	—	—	—	657 833,34	1 328 025,40	—		

2. Сведения о характеристиках объекта недвижимости с кадастровым номером 23:42:0710001:557 :

№ п/п	Наименование характеристики	Значение характеристики
1	2	3
1.	Вид объекта недвижимости	Здание
2.	Ранее присвоенный государственный учетный номер (инвентарный) здания, сооружения, объекта незавершенного строительства	—
3.	Кадастровый номер земельного участка (земельных участков), в границах которого (которых) расположены здание, сооружение, объект незавершенного строительства	23:42:0710001:16
4.	Уникальный учетный номер кадастрового квартала, в границах которого расположены здание, сооружение, объект незавершенного строительства	23:42:0710001

1	2	3
5.	Адрес здания, сооружения, объекта незавершенного строительства	—
5.1.	Сведения о местоположении здания, сооружения, объекта незавершенного строительства (при отсутствии адреса) в структурированном в соответствии с федеральной информационной адресной системой виде	Российская Федерация, Краснодарский край, Ейский р-н, Ейск г, Широчанка п, Спутник снт, уч 370
5.2.	Дополнительные сведения о местоположении	—
6.	Иные сведения	—

3. Пояснения к сведениям об объекте недвижимости с кадастровым номером 23:42:0710001:557 :

1.	—

1. Сведения о характерных точках контура объекта недвижимости с кадастровым номером 23:42:0710001:537 :

Система координат МСК-23, зона 1 (23) Зона № 1

Обозначение характерных точек границ	Содержатся в Едином государственном реестре недвижимости			Определены в ходе выполнения комплексных кадастровых работ			Метод определения координат	Формулы, примененные для расчета средней квадратической погрешности определения координат характерных точек (Mt), м, с подставленными в такие формулы значениями и итоговые (вычисленные) значения Mt, м
	координаты, м		Радиус, м	координаты, м		Радиус, м		
	X	Y	R	X	Y	R		
1	2	3	4	5	6	7	8	9
н1635О	—	—	—	657 839,62	1 327 924,23	—	Метод спутниковых геодезических измерений (определений)	√(0,1^2 + 0,1^2) = 0,10
н1494О	—	—	—	657 839,52	1 327 930,93	—		
н1657О	—	—	—	657 837,12	1 327 930,93	—		
н1379О	—	—	—	657 837,12	1 327 928,93	—		
н1607О	—	—	—	657 832,42	1 327 928,93	—		
н1552О	—	—	—	657 832,42	1 327 924,23	—		
н1635О	—	—	—	657 839,62	1 327 924,23	—		

2. Сведения о характеристиках объекта недвижимости с кадастровым номером 23:42:0710001:537 :

№ п/п	Наименование характеристики	Значение характеристики
1	2	3
1.	Вид объекта недвижимости	Здание
2.	Ранее присвоенный государственный учетный номер (инвентарный) здания, сооружения, объекта незавершенного строительства	—
3.	Кадастровый номер земельного участка (земельных участков), в границах которого (которых) расположены здание, сооружение, объект незавершенного строительства	23:42:0710001:99
4.	Уникальный учетный номер кадастрового квартала, в границах которого расположены здание, сооружение, объект незавершенного строительства	23:42:0710001
5.	Адрес здания, сооружения, объекта незавершенного строительства	—
5.1.	Сведения о местоположении здания, сооружения, объекта незавершенного строительства (при отсутствии адреса) в структурированном в соответствии с федеральной информационной адресной системой виде	Российская Федерация, Краснодарский край, Ейский р-н, Ейск г, Широчанка п, Спутник снт, уч 380
5.2.	Дополнительные сведения о местоположении	—
6.	Иные сведения	—

3. Пояснения к сведениям об объекте недвижимости с кадастровым номером 23:42:0710001:537 :

1.	—

1. Сведения о характерных точках контура объекта недвижимости с кадастровым номером 23:42:0710001:519 :

Система координат МСК-23, зона 1 (23) Зона № 1

Обозначение характерных точек границ	Содержатся в Едином государственном реестре недвижимости			Определены в ходе выполнения комплексных кадастровых работ			Метод определения координат	Формулы, примененные для расчета средней квадратической погрешности определения координат характерных точек (Mt), м, с подставленными в такие формулы значениями и итоговые (вычисленные) значения Mt, м
	координаты, м		Радиус, м	координаты, м		Радиус, м		
	X	Y	R	X	Y	R		
1	2	3	4	5	6	7	8	9
н1502О	—	—	—	657 842,85	1 327 885,98	—	Метод спутниковых геодезических измерений (определений)	√(0,1^2 + 0,1^2) = 0,10

1	2	3	4	5	6	7	8	9
н1520О	—	—	—	657 842,91	1 327 893,45	—	Метод спутниковых геодезических измерений (определений)	√(0,1^2 + 0,1^2) = 0,10
н1623О	—	—	—	657 835,59	1 327 893,21	—		
н1296О	—	—	—	657 835,46	1 327 885,56	—		
н1502О	—	—	—	657 842,85	1 327 885,98	—		

2. Сведения о характеристиках объекта недвижимости с кадастровым номером 23:42:0710001:519 :

№ п/п	Наименование характеристики	Значение характеристики
1	2	3
1.	Вид объекта недвижимости	Здание
2.	Ранее присвоенный государственный учетный номер (инвентарный) здания, сооружения, объекта незавершенного строительства	—
3.	Кадастровый номер земельного участка (земельных участков), в границах которого (которых) расположены здание, сооружение, объект незавершенного строительства	23:42:0710001:54
4.	Уникальный учетный номер кадастрового квартала, в границах которого расположены здание, сооружение, объект незавершенного строительства	23:42:0710001
5.	Адрес здания, сооружения, объекта незавершенного строительства	—
5.1.	Сведения о местоположении здания, сооружения, объекта незавершенного строительства (при отсутствии адреса) в структурированном в соответствии с федеральной информационной адресной системой виде	Российская Федерация, Краснодарский край, Ейский р-н, Ейск г, Широчанка п, Спутник снт, уч 384
5.2.	Дополнительные сведения о местоположении	—
6.	Иные сведения	—

3. Пояснения к сведениям об объекте недвижимости с кадастровым номером 23:42:0710001:519 :

1.	—

1. Сведения о характерных точках контура объекта недвижимости с кадастровым номером 23:42:0710001:530 :

Система координат МСК-23, зона 1 (23) Зона № 1

Обозначение характерных точек границ	Содержатся в Едином государственном реестре недвижимости			Определены в ходе выполнения комплексных кадастровых работ			Метод определения координат	Формулы, примененные для расчета средней квадратической погрешности определения координат характерных точек (Mt), м, с подставленными в такие формулы значениями и итоговые (вычисленные) значения Mt, м
	координаты, м		Радиус, м	координаты, м		Радиус, м		
	X	Y	R	X	Y	R		
1	2	3	4	5	6	7	8	9
н1654О	—	—	—	657 837,59	1 327 882,31	—	Метод спутниковых геодезических измерений (определений)	√(0,1^2 + 0,1^2) = 0,10
н1285О	—	—	—	657 833,00	1 327 882,07	—		
н1564О	—	—	—	657 832,94	1 327 876,14	—		
н1568О	—	—	—	657 837,53	1 327 876,32	—		
н1654О	—	—	—	657 837,59	1 327 882,31	—		

2. Сведения о характеристиках объекта недвижимости с кадастровым номером 23:42:0710001:530 :

№ п/п	Наименование характеристики	Значение характеристики
1	2	3
1.	Вид объекта недвижимости	Здание
2.	Ранее присвоенный государственный учетный номер (инвентарный) здания, сооружения, объекта незавершенного строительства	—
3.	Кадастровый номер земельного участка (земельных участков), в границах которого (которых) расположены здание, сооружение, объект незавершенного строительства	23:42:0710001:157
4.	Уникальный учетный номер кадастрового квартала, в границах которого расположены здание, сооружение, объект незавершенного строительства	23:42:0710001

1	2	3
5.	Адрес здания, сооружения, объекта незавершенного строительства	—
5.1.	Сведения о местоположении здания, сооружения, объекта незавершенного строительства (при отсутствии адреса) в структурированном в соответствии с федеральной информационной адресной системой виде	Российская Федерация, Краснодарский край, Ейский р-н, Ейск г, Широчанка п, Спутник снт, уч 386
5.2.	Дополнительные сведения о местоположении	—
6.	Иные сведения	—

3. Пояснения к сведениям об объекте недвижимости с кадастровым номером 23:42:0710001:530 :

1.	—

1. Сведения о характерных точках контура объекта недвижимости с кадастровым номером 23:42:0710001:450 :

Система координат МСК-23, зона 1 (23) Зона № 1

Обозначение характерных точек границ	Содержатся в Едином государственном реестре недвижимости			Определены в ходе выполнения комплексных кадастровых работ			Метод определения координат	Формулы, примененные для расчета средней квадратической погрешности определения координат характерных точек (Mt), м, с подставленными в такие формулы значениями и итоговые (вычисленные) значения Mt, м
	координаты, м		Радиус, м	координаты, м		Радиус, м		
	X	Y	R	X	Y	R		
1	2	3	4	5	6	7	8	9
н1583О	—	—	—	657 789,15	1 328 000,54	—	Метод спутниковых геодезических измерений (определений)	√(0,1^2 + 0,1^2) = 0,10
н1626О	—	—	—	657 781,04	1 328 000,54	—		
н1306О	—	—	—	657 781,04	1 327 996,13	—		
н1276О	—	—	—	657 789,20	1 327 996,13	—		
н1583О	—	—	—	657 789,15	1 328 000,54	—		

2. Сведения о характеристиках объекта недвижимости с кадастровым номером 23:42:0710001:450 :

№ п/п	Наименование характеристики	Значение характеристики
1	2	3
1.	Вид объекта недвижимости	Здание

1	2	3
2.	Ранее присвоенный государственный учетный номер (инвентарный) здания, сооружения, объекта незавершенного строительства	—
3.	Кадастровый номер земельного участка (земельных участков), в границах которого (которых) расположены здание, сооружение, объект незавершенного строительства	23:42:0710001:426
4.	Уникальный учетный номер кадастрового квартала, в границах которого расположены здание, сооружение, объект незавершенного строительства	23:42:0710001
5.	Адрес здания, сооружения, объекта незавершенного строительства	—
5.1.	Сведения о местоположении здания, сооружения, объекта незавершенного строительства (при отсутствии адреса) в структурированном в соответствии с федеральной информационной адресной системой виде	Российская Федерация, Краснодарский край, Ейский р-н, Ейск г, Широчанка п, Спутник снт, уч 398
5.2.	Дополнительные сведения о местоположении	—
6.	Иные сведения	—

3. Пояснения к сведениям об объекте недвижимости с кадастровым номером 23:42:0710001:450 :

1.	—

1. Сведения о характерных точках контура объекта недвижимости с кадастровым номером 23:42:0710001:521 :

Система координат МСК-23, зона 1 (23) Зона № 1

Обозначение характерных точек границ	Содержатся в Едином государственном реестре недвижимости			Определены в ходе выполнения комплексных кадастровых работ			Метод определения координат	Формулы, примененные для расчета средней квадратической погрешности определения координат характерных точек (Mt), м, с подставленными в такие формулы значениями и итоговые (вычисленные) значения Mt, м
	координаты, м		Радиус, м	координаты, м		Радиус, м		
	X	Y	R	X	Y	R		
1	2	3	4	5	6	7	8	9
н1282О	—	—	—	658 490,84	1 328 009,18	—	Метод спутниковых геодезических измерений (определений)	√(0,1^2 + 0,1^2) = 0,10
н1504О	—	—	—	658 484,34	1 328 009,18	—		
н1263О	—	—	—	658 484,34	1 328 005,18	—		

1	2	3	4	5	6	7	8	9
н1593О	—	—	—	658 490,84	1 328 005,18	—	Метод спутниковых геодезических измерений (определений)	√(0,1^2 + 0,1^2) = 0,10
н1282О	—	—	—	658 490,84	1 328 009,18	—		

2. Сведения о характеристиках объекта недвижимости с кадастровым номером 23:42:0710001:521 :

№ п/п	Наименование характеристики	Значение характеристики
1	2	3
1.	Вид объекта недвижимости	Здание
2.	Ранее присвоенный государственный учетный номер (инвентарный) здания, сооружения, объекта незавершенного строительства	—
3.	Кадастровый номер земельного участка (земельных участков), в границах которого (которых) расположены здание, сооружение, объект незавершенного строительства	23:42:0710001:60
4.	Уникальный учетный номер кадастрового квартала, в границах которого расположены здание, сооружение, объект незавершенного строительства	23:42:0710001
5.	Адрес здания, сооружения, объекта незавершенного строительства	—
5.1.	Сведения о местоположении здания, сооружения, объекта незавершенного строительства (при отсутствии адреса) в структурированном в соответствии с федеральной информационной адресной системой виде	Российская Федерация, Краснодарский край, Ейский р-н, Ейск г, Широчанка п, Спутник снт, уч 4
5.2.	Дополнительные сведения о местоположении	—
6.	Иные сведения	—

3. Пояснения к сведениям об объекте недвижимости с кадастровым номером 23:42:0710001:521 :

1.	—

1. Сведения о характерных точках контура объекта недвижимости с кадастровым номером 23:42:0710001:528 :

Система координат МСК-23, зона 1 (23) Зона № 1

Обозначение характерных точек границ	Содержатся в Едином государственном реестре недвижимости			Определены в ходе выполнения комплексных кадастровых работ			Метод определения координат	Формулы, примененные для расчета средней квадратической погрешности определения координат характерных точек (Mt), м, с подставленными в такие формулы значениями и итоговые (вычисленные) значения Mt, м
	координаты, м		Радиус, м	координаты, м		Радиус, м		
	X	Y	R	X	Y	R		
1	2	3	4	5	6	7	8	9
н1632О	—	—	—	658 022,75	1 327 803,57	—	Метод спутниковых геодезических измерений (определений)	√(0,1^2 + 0,1^2) = 0,10
н1359О	—	—	—	658 022,20	1 327 813,55	—		
н1586О	—	—	—	658 018,70	1 327 813,36	—		
н1489О	—	—	—	658 019,26	1 327 803,37	—		
н1632О	—	—	—	658 022,75	1 327 803,57	—		

2. Сведения о характеристиках объекта недвижимости с кадастровым номером 23:42:0710001:528 :

№ п/п	Наименование характеристики	Значение характеристики
1	2	3
1.	Вид объекта недвижимости	Объект незавершённого строительства
2.	Ранее присвоенный государственный учетный номер (инвентарный) здания, сооружения, объекта незавершенного строительства	—
3.	Кадастровый номер земельного участка (земельных участков), в границах которого (которых) расположены здание, сооружение, объект незавершенного строительства	23:42:0710001:284
4.	Уникальный учетный номер кадастрового квартала, в границах которого расположены здание, сооружение, объект незавершенного строительства	23:42:0710001

1	2	3
5.	Адрес здания, сооружения, объекта незавершенного строительства	—
5.1.	Сведения о местоположении здания, сооружения, объекта незавершенного строительства (при отсутствии адреса) в структурированном в соответствии с федеральной информационной адресной системой виде	Российская Федерация, Краснодарский край, Ейский р-н, Ейск г, Широчанка п, Спутник снт, уч 416
5.2.	Дополнительные сведения о местоположении	—
6.	Иные сведения	—

3. Пояснения к сведениям об объекте недвижимости с кадастровым номером 23:42:0710001:528 :

1.	—

1. Сведения о характерных точках контура объекта недвижимости с кадастровым номером 23:42:0710001:523 :

Система координат МСК-23, зона 1 (23) Зона № 1

Обозначение характерных точек границ	Содержатся в Едином государственном реестре недвижимости			Определены в ходе выполнения комплексных кадастровых работ			Метод определения координат	Формулы, примененные для расчета средней квадратической погрешности определения координат характерных точек (Mt), м, с подставленными в такие формулы значениями и итоговые (вычисленные) значения Mt, м
	координаты, м		Радиус, м	координаты, м		Радиус, м		
	X	Y	R	X	Y	R		
1	2	3	4	5	6	7	8	9
н1380О	—	—	—	658 321,60	1 327 806,17	—	Метод спутниковых геодезических измерений (определений)	√(0,1^2 + 0,1^2) = 0,10
н1326О	—	—	—	658 322,00	1 327 814,20	—		
н1603О	—	—	—	658 314,34	1 327 814,58	—		
н1271О	—	—	—	658 313,95	1 327 806,58	—		
н1380О	—	—	—	658 321,60	1 327 806,17	—		

2. Сведения о характеристиках объекта недвижимости с кадастровым номером 23:42:0710001:523 :

№ п/п	Наименование характеристики	Значение характеристики
1	2	3
1.	Вид объекта недвижимости	Здание

1	2	3
2.	Ранее присвоенный государственный учетный номер (инвентарный) здания, сооружения, объекта незавершенного строительства	—
3.	Кадастровый номер земельного участка (земельных участков), в границах которого (которых) расположены здание, сооружение, объект незавершенного строительства	23:42:0710001:440
4.	Уникальный учетный номер кадастрового квартала, в границах которого расположены здание, сооружение, объект незавершенного строительства	23:42:0710001
5.	Адрес здания, сооружения, объекта незавершенного строительства	—
5.1.	Сведения о местоположении здания, сооружения, объекта незавершенного строительства (при отсутствии адреса) в структурированном в соответствии с федеральной информационной адресной системой виде	Российская Федерация, Краснодарский край, Ейский р-н, Ейск г, Широчанка п, Спутник снт, уч 428
5.2.	Дополнительные сведения о местоположении	—
6.	Иные сведения	—

3. Пояснения к сведениям об объекте недвижимости с кадастровым номером 23:42:0710001:523 :

1.	—

1. Сведения о характерных точках контура объекта недвижимости с кадастровым номером 23:42:0710001:569 :

Система координат МСК-23, зона 1 (23) Зона № 1

Обозначение характерных точек границ	Содержатся в Едином государственном реестре недвижимости			Определены в ходе выполнения комплексных кадастровых работ			Метод определения координат	Формулы, примененные для расчета средней квадратической погрешности определения координат характерных точек (Mt), м, с подставленными в такие формулы значениями и итоговые (вычисленные) значения Mt, м
	координаты, м		Радиус, м	координаты, м		Радиус, м		
	X	Y	R	X	Y	R		
1	2	3	4	5	6	7	8	9
н1274О	—	—	—	658 448,92	1 327 820,01	—	Метод спутниковых геодезических измерений (определений)	√(0,1^2 + 0,1^2) = 0,10
н1330О	—	—	—	658 443,94	1 327 820,41	—		
н1550О	—	—	—	658 443,30	1 327 812,43	—		

1	2	3	4	5	6	7	8	9
н1307О	—	—	—	658 448,28	1 327 812,03	—	Метод спутниковых геодезических измерений (определений)	√(0,1^2 + 0,1^2) = 0,10
н1274О	—	—	—	658 448,92	1 327 820,01	—		

2. Сведения о характеристиках объекта недвижимости с кадастровым номером 23:42:0710001:569 :

№ п/п	Наименование характеристики	Значение характеристики
1	2	3
1.	Вид объекта недвижимости	Здание
2.	Ранее присвоенный государственный учетный номер (инвентарный) здания, сооружения, объекта незавершенного строительства	—
3.	Кадастровый номер земельного участка (земельных участков), в границах которого (которых) расположены здание, сооружение, объект незавершенного строительства	23:42:0710001:28
4.	Уникальный учетный номер кадастрового квартала, в границах которого расположены здание, сооружение, объект незавершенного строительства	23:42:0710001
5.	Адрес здания, сооружения, объекта незавершенного строительства	—
5.1.	Сведения о местоположении здания, сооружения, объекта незавершенного строительства (при отсутствии адреса) в структурированном в соответствии с федеральной информационной адресной системой виде	Российская Федерация, Краснодарский край, Ейский р-н, Ейск г, Широчанка п, Спутник снт, уч 433
5.2.	Дополнительные сведения о местоположении	—
6.	Иные сведения	—

3. Пояснения к сведениям об объекте недвижимости с кадастровым номером 23:42:0710001:569 :

1.	—

1. Сведения о характерных точках контура объекта недвижимости с кадастровым номером 23:42:0710001:507 :

Система координат МСК-23, зона 1 (23) Зона № 1

Обозначение характерных точек границ	Содержатся в Едином государственном реестре недвижимости			Определены в ходе выполнения комплексных кадастровых работ			Метод определения координат	Формулы, примененные для расчета средней квадратической погрешности определения координат характерных точек (Mt), м, с подставленными в такие формулы значениями и итоговые (вычисленные) значения Mt, м
	координаты, м		Радиус, м	координаты, м		Радиус, м		
	X	Y	R	X	Y	R		
1	2	3	4	5	6	7	8	9
н1460О	—	—	—	658 489,98	1 327 811,23	—	Метод спутниковых геодезических измерений (определений)	√(0,1^2 + 0,1^2) = 0,10
н1620О	—	—	—	658 495,98	1 327 811,23	—		
н1545О	—	—	—	658 495,98	1 327 821,10	—		
н1675О	—	—	—	658 489,98	1 327 821,10	—		
н1460О	—	—	—	658 489,98	1 327 811,23	—		

2. Сведения о характеристиках объекта недвижимости с кадастровым номером 23:42:0710001:507 :

№ п/п	Наименование характеристики	Значение характеристики
1	2	3
1.	Вид объекта недвижимости	Здание
2.	Ранее присвоенный государственный учетный номер (инвентарный) здания, сооружения, объекта незавершенного строительства	—
3.	Кадастровый номер земельного участка (земельных участков), в границах которого (которых) расположены здание, сооружение, объект незавершенного строительства	23:42:0710001:441
4.	Уникальный учетный номер кадастрового квартала, в границах которого расположены здание, сооружение, объект незавершенного строительства	23:42:0710001

1	2	3
5.	Адрес здания, сооружения, объекта незавершенного строительства	—
5.1.	Сведения о местоположении здания, сооружения, объекта незавершенного строительства (при отсутствии адреса) в структурированном в соответствии с федеральной информационной адресной системой виде	Российская Федерация, Краснодарский край, Ейский р-н, Ейск г, Широчанка п, Спутник снт, уч 435
5.2.	Дополнительные сведения о местоположении	—
6.	Иные сведения	—

3. Пояснения к сведениям об объекте недвижимости с кадастровым номером 23:42:0710001:507 :

1.	—

1. Сведения о характерных точках контура объекта недвижимости с кадастровым номером 23:42:0710001:509 :

Система координат МСК-23, зона 1 (23) Зона № 1

Обозначение характерных точек границ	Содержатся в Едином государственном реестре недвижимости			Определены в ходе выполнения комплексных кадастровых работ			Метод определения координат	Формулы, примененные для расчета средней квадратической погрешности определения координат характерных точек (Mt), м, с подставленными в такие формулы значениями и итоговые (вычисленные) значения Mt, м
	координаты, м		Радиус, м	координаты, м		Радиус, м		
	X	Y	R	X	Y	R		
1	2	3	4	5	6	7	8	9
н1449О	—	—	—	658 512,31	1 327 811,46	—	Метод спутниковых геодезических измерений (определений)	√(0,1^2 + 0,1^2) = 0,10
н1387О	—	—	—	658 512,31	1 327 822,46	—		
н1315О	—	—	—	658 501,31	1 327 822,46	—		
н1382О	—	—	—	658 501,31	1 327 811,46	—		
н1449О	—	—	—	658 512,31	1 327 811,46	—		

2. Сведения о характеристиках объекта недвижимости с кадастровым номером 23:42:0710001:509 :

№ п/п	Наименование характеристики	Значение характеристики
1	2	3
1.	Вид объекта недвижимости	Здание

1	2	3
2.	Ранее присвоенный государственный учетный номер (инвентарный) здания, сооружения, объекта незавершенного строительства	—
3.	Кадастровый номер земельного участка (земельных участков), в границах которого (которых) расположены здание, сооружение, объект незавершенного строительства	23:42:0710001:162, 23:42:0710001:441
4.	Уникальный учетный номер кадастрового квартала, в границах которого расположены здание, сооружение, объект незавершенного строительства	23:42:0710001
5.	Адрес здания, сооружения, объекта незавершенного строительства	—
5.1.	Сведения о местоположении здания, сооружения, объекта незавершенного строительства (при отсутствии адреса) в структурированном в соответствии с федеральной информационной адресной системой виде	Российская Федерация, Краснодарский край, Ейский р-н, Ейск г, Широчанка п, Спутник снт, уч 436
5.2.	Дополнительные сведения о местоположении	—
6.	Иные сведения	—

3. Пояснения к сведениям об объекте недвижимости с кадастровым номером 23:42:0710001:509 :

1.	—

1. Сведения о характерных точках контура объекта недвижимости с кадастровым номером 23:42:0710001:478 :

Система координат МСК-23, зона 1 (23) Зона № 1

Обозначение характерных точек границ	Содержатся в Едином государственном реестре недвижимости			Определены в ходе выполнения комплексных кадастровых работ			Метод определения координат	Формулы, примененные для расчета средней квадратической погрешности определения координат характерных точек (Mt), м, с подставленными в такие формулы значениями и итоговые (вычисленные) значения Mt, м
	координаты, м		Радиус, м	координаты, м		Радиус, м		
	X	Y	R	X	Y	R		
1	2	3	4	5	6	7	8	9
н1337О	—	—	—	658 437,15	1 328 007,02	—	Метод спутниковых геодезических измерений (определений)	√(0,1^2 + 0,1^2) = 0,10
н1290О	—	—	—	658 428,30	1 328 006,90	—		
н1533О	—	—	—	658 428,38	1 328 000,40	—		

1	2	3	4	5	6	7	8	9
н1636О	—	—	—	658 437,21	1 328 000,43	—	Метод спутниковых геодезических измерений (определений)	√(0,1^2 + 0,1^2) = 0,10
н1337О	—	—	—	658 437,15	1 328 007,02	—		

2. Сведения о характеристиках объекта недвижимости с кадастровым номером 23:42:0710001:478 :

№ п/п	Наименование характеристики	Значение характеристики
1	2	3
1.	Вид объекта недвижимости	Здание
2.	Ранее присвоенный государственный учетный номер (инвентарный) здания, сооружения, объекта незавершенного строительства	—
3.	Кадастровый номер земельного участка (земельных участков), в границах которого (которых) расположены здание, сооружение, объект незавершенного строительства	23:42:0710001:48
4.	Уникальный учетный номер кадастрового квартала, в границах которого расположены здание, сооружение, объект незавершенного строительства	23:42:0710001
5.	Адрес здания, сооружения, объекта незавершенного строительства	—
5.1.	Сведения о местоположении здания, сооружения, объекта незавершенного строительства (при отсутствии адреса) в структурированном в соответствии с федеральной информационной адресной системой виде	Российская Федерация, Краснодарский край, Ейский р-н, Ейск г, Широчанка п, Спутник снт, уч 44
5.2.	Дополнительные сведения о местоположении	—
6.	Иные сведения	—

3. Пояснения к сведениям об объекте недвижимости с кадастровым номером 23:42:0710001:478 :

1.	—

1. Сведения о характерных точках контура объекта недвижимости с кадастровым номером 23:42:0710001:561 :

Система координат МСК-23, зона 1 (23) Зона № 1

Обозначение характерных точек границ	Содержатся в Едином государственном реестре недвижимости			Определены в ходе выполнения комплексных кадастровых работ			Метод определения координат	Формулы, примененные для расчета средней квадратической погрешности определения координат характерных точек (Mt), м, с подставленными в такие формулы значениями и итоговые (вычисленные) значения Mt, м
	координаты, м		Радиус, м	координаты, м		Радиус, м		
	X	Y	R	X	Y	R		
1	2	3	4	5	6	7	8	9
н1554О	—	—	—	658 416,95	1 327 945,98	—	Метод спутниковых геодезических измерений (определений)	√(0,1^2 + 0,1^2) = 0,10
н1535О	—	—	—	658 416,95	1 327 959,98	—		
н1669О	—	—	—	658 409,45	1 327 959,98	—		
н1267О	—	—	—	658 409,45	1 327 945,98	—		
н1554О	—	—	—	658 416,95	1 327 945,98	—		

2. Сведения о характеристиках объекта недвижимости с кадастровым номером 23:42:0710001:561 :

№ п/п	Наименование характеристики	Значение характеристики
1	2	3
1.	Вид объекта недвижимости	Здание
2.	Ранее присвоенный государственный учетный номер (инвентарный) здания, сооружения, объекта незавершенного строительства	—
3.	Кадастровый номер земельного участка (земельных участков), в границах которого (которых) расположены здание, сооружение, объект незавершенного строительства	23:42:0710001:172, 23:42:0710001:272
4.	Уникальный учетный номер кадастрового квартала, в границах которого расположены здание, сооружение, объект незавершенного строительства	23:42:0710001

1	2	3
5.	Адрес здания, сооружения, объекта незавершенного строительства	—
5.1.	Сведения о местоположении здания, сооружения, объекта незавершенного строительства (при отсутствии адреса) в структурированном в соответствии с федеральной информационной адресной системой виде	Российская Федерация, Краснодарский край, Ейский р-н, Ейск г, Широчанка п, Спутник снт, уч 49
5.2.	Дополнительные сведения о местоположении	—
6.	Иные сведения	—

3. Пояснения к сведениям об объекте недвижимости с кадастровым номером 23:42:0710001:561 :

1.	—

1. Сведения о характерных точках контура объекта недвижимости с кадастровым номером 23:42:0710001:536 :

Система координат МСК-23, зона 1 (23) Зона № 1

Обозначение характерных точек границ	Содержатся в Едином государственном реестре недвижимости			Определены в ходе выполнения комплексных кадастровых работ			Метод определения координат	Формулы, примененные для расчета средней квадратической погрешности определения координат характерных точек (Mt), м, с подставленными в такие формулы значениями и итоговые (вычисленные) значения Mt, м
	координаты, м		Радиус, м	координаты, м		Радиус, м		
	X	Y	R	X	Y	R		
1	2	3	4	5	6	7	8	9
н1385О	—	—	—	658 434,39	1 327 929,47	—	Метод спутниковых геодезических измерений (определений)	√(0,1^2 + 0,1^2) = 0,10
н1381О	—	—	—	658 434,33	1 327 935,41	—		
н1668О	—	—	—	658 429,83	1 327 935,36	—		
н1299О	—	—	—	658 429,85	1 327 933,36	—		
н1264О	—	—	—	658 427,65	1 327 933,34	—		
н1441О	—	—	—	658 427,68	1 327 929,84	—		
н1495О	—	—	—	658 429,88	1 327 929,86	—		

1	2	3	4	5	6	7	8	9
н1630О	—	—	—	658 429,89	1 327 929,36	—	Метод спутниковых геодезических измерений (определений)	√(0,1^2 + 0,1^2) = 0,10
н1385О	—	—	—	658 434,39	1 327 929,47	—		

2. Сведения о характеристиках объекта недвижимости с кадастровым номером 23:42:0710001:536 :

№ п/п	Наименование характеристики	Значение характеристики
1	2	3
1.	Вид объекта недвижимости	Здание
2.	Ранее присвоенный государственный учетный номер (инвентарный) здания, сооружения, объекта незавершенного строительства	—
3.	Кадастровый номер земельного участка (земельных участков), в границах которого (которых) расположены здание, сооружение, объект незавершенного строительства	23:42:0710001:197
4.	Уникальный учетный номер кадастрового квартала, в границах которого расположены здание, сооружение, объект незавершенного строительства	23:42:0710001
5.	Адрес здания, сооружения, объекта незавершенного строительства	—
5.1.	Сведения о местоположении здания, сооружения, объекта незавершенного строительства (при отсутствии адреса) в структурированном в соответствии с федеральной информационной адресной системой виде	Российская Федерация, Краснодарский край, Ейский р-н, Ейск г, Широчанка п, Спутник снт, уч 50
5.2.	Дополнительные сведения о местоположении	—
6.	Иные сведения	—

3. Пояснения к сведениям об объекте недвижимости с кадастровым номером 23:42:0710001:536 :

1.	—

1. Сведения о характерных точках контура объекта недвижимости с кадастровым номером 23:42:0710001:609 :

Система координат МСК-23, зона 1 (23) Зона № 1

Обозначение характерных точек границ	Содержатся в Едином государственном реестре недвижимости			Определены в ходе выполнения комплексных кадастровых работ			Метод определения координат	Формулы, примененные для расчета средней квадратической погрешности определения координат характерных точек (Mt), м, с подставленными в такие формулы значениями и итоговые (вычисленные) значения Mt, м
	координаты, м		Радиус, м	координаты, м		Радиус, м		
	X	Y	R	X	Y	R		
1	2	3	4	5	6	7	8	9
н1447О	—	—	—	658 420,82	1 327 869,32	—	Метод спутниковых геодезических измерений (определений)	√(0,1^2 + 0,1^2) = 0,10
н1377О	—	—	—	658 420,82	1 327 874,82	—		
н1325О	—	—	—	658 413,82	1 327 874,82	—		
н1401О	—	—	—	658 413,82	1 327 869,32	—		
н1447О	—	—	—	658 420,82	1 327 869,32	—		

2. Сведения о характеристиках объекта недвижимости с кадастровым номером 23:42:0710001:609 :

№ п/п	Наименование характеристики	Значение характеристики
1	2	3
1.	Вид объекта недвижимости	Здание
2.	Ранее присвоенный государственный учетный номер (инвентарный) здания, сооружения, объекта незавершенного строительства	—
3.	Кадастровый номер земельного участка (земельных участков), в границах которого (которых) расположены здание, сооружение, объект незавершенного строительства	23:42:0710001:306
4.	Уникальный учетный номер кадастрового квартала, в границах которого расположены здание, сооружение, объект незавершенного строительства	23:42:0710001

1	2	3
5.	Адрес здания, сооружения, объекта незавершенного строительства	—
5.1.	Сведения о местоположении здания, сооружения, объекта незавершенного строительства (при отсутствии адреса) в структурированном в соответствии с федеральной информационной адресной системой виде	Российская Федерация, Краснодарский край, Ейский р-н, Ейск г, Широчанка п, Спутник снт, уч 57
5.2.	Дополнительные сведения о местоположении	—
6.	Иные сведения	—

3. Пояснения к сведениям об объекте недвижимости с кадастровым номером 23:42:0710001:609 :

1.	—

1. Сведения о характерных точках контура объекта недвижимости с кадастровым номером 23:42:0710001:463 :

Система координат МСК-23, зона 1 (23) Зона № 1

Обозначение характерных точек границ	Содержатся в Едином государственном реестре недвижимости			Определены в ходе выполнения комплексных кадастровых работ			Метод определения координат	Формулы, примененные для расчета средней квадратической погрешности определения координат характерных точек (Mt), м, с подставленными в такие формулы значениями и итоговые (вычисленные) значения Mt, м
	координаты, м		Радиус, м	координаты, м		Радиус, м		
	X	Y	R	X	Y	R		
1	2	3	4	5	6	7	8	9
н1453О	—	—	—	658 488,47	1 327 963,02	—	Метод спутниковых геодезических измерений (определений)	√(0,1^2 + 0,1^2) = 0,10
н1511О	—	—	—	658 488,41	1 327 966,53	—		
н1417О	—	—	—	658 481,90	1 327 966,41	—		
н1671О	—	—	—	658 481,97	1 327 962,91	—		
н1453О	—	—	—	658 488,47	1 327 963,02	—		

2. Сведения о характеристиках объекта недвижимости с кадастровым номером 23:42:0710001:463 :

№ п/п	Наименование характеристики	Значение характеристики
1	2	3
1.	Вид объекта недвижимости	Объект незавершённого строительства

1	2	3
2.	Ранее присвоенный государственный учетный номер (инвентарный) здания, сооружения, объекта незавершенного строительства	—
3.	Кадастровый номер земельного участка (земельных участков), в границах которого (которых) расположены здание, сооружение, объект незавершенного строительства	23:42:0710001:11
4.	Уникальный учетный номер кадастрового квартала, в границах которого расположены здание, сооружение, объект незавершенного строительства	23:42:0710001
5.	Адрес здания, сооружения, объекта незавершенного строительства	—
5.1.	Сведения о местоположении здания, сооружения, объекта незавершенного строительства (при отсутствии адреса) в структурированном в соответствии с федеральной информационной адресной системой виде	Российская Федерация, Краснодарский край, Ейский р-н, Ейск г, Широчанка п, Спутник снт, уч 6
5.2.	Дополнительные сведения о местоположении	—
6.	Иные сведения	—

3. Пояснения к сведениям об объекте недвижимости с кадастровым номером 23:42:0710001:463 :

1.	—

1. Сведения о характерных точках контура объекта недвижимости с кадастровым номером 23:42:0710001:453 :

Система координат МСК-23, зона 1 (23) Зона № 1

Обозначение характерных точек границ	Содержатся в Едином государственном реестре недвижимости			Определены в ходе выполнения комплексных кадастровых работ			Метод определения координат	Формулы, примененные для расчета средней квадратической погрешности определения координат характерных точек (Mt), м, с подставленными в такие формулы значениями и итоговые (вычисленные) значения Mt, м
	координаты, м		Радиус, м	координаты, м		Радиус, м		
	X	Y	R	X	Y	R		
1	2	3	4	5	6	7	8	9
н1308О	—	—	—	658 382,82	1 328 077,99	—	Метод спутниковых геодезических измерений (определений)	√(0,1^2 + 0,1^2) = 0,10
н1588О	—	—	—	658 374,82	1 328 077,99	—		
н1383О	—	—	—	658 374,82	1 328 070,99	—		

1	2	3	4	5	6	7	8	9
н1662О	—	—	—	658 382,82	1 328 070,99	—	Метод спутниковых геодезических измерений (определений)	√(0,1^2 + 0,1^2) = 0,10
н1308О	—	—	—	658 382,82	1 328 077,99	—		

2. Сведения о характеристиках объекта недвижимости с кадастровым номером 23:42:0710001:453 :

№ п/п	Наименование характеристики	Значение характеристики
1	2	3
1.	Вид объекта недвижимости	Здание
2.	Ранее присвоенный государственный учетный номер (инвентарный) здания, сооружения, объекта незавершенного строительства	—
3.	Кадастровый номер земельного участка (земельных участков), в границах которого (которых) расположены здание, сооружение, объект незавершенного строительства	23:42:0710001:213
4.	Уникальный учетный номер кадастрового квартала, в границах которого расположены здание, сооружение, объект незавершенного строительства	23:42:0710001
5.	Адрес здания, сооружения, объекта незавершенного строительства	—
5.1.	Сведения о местоположении здания, сооружения, объекта незавершенного строительства (при отсутствии адреса) в структурированном в соответствии с федеральной информационной адресной системой виде	Российская Федерация, Краснодарский край, Ейский р-н, Ейск г, Широчанка п, Спутник снт, уч 66
5.2.	Дополнительные сведения о местоположении	—
6.	Иные сведения	—

3. Пояснения к сведениям об объекте недвижимости с кадастровым номером 23:42:0710001:453 :

1.	—

1. Сведения о характерных точках контура объекта недвижимости с кадастровым номером 23:42:0710001:558 :

Система координат МСК-23, зона 1 (23) Зона № 1

Обозначение характерных точек границ	Содержатся в Едином государственном реестре недвижимости			Определены в ходе выполнения комплексных кадастровых работ			Метод определения координат	Формулы, примененные для расчета средней квадратической погрешности определения координат характерных точек (Mt), м, с подставленными в такие формулы значениями и итоговые (вычисленные) значения Mt, м
	координаты, м		Радиус, м	координаты, м		Радиус, м		
	X	Y	R	X	Y	R		
1	2	3	4	5	6	7	8	9
н1430О	—	—	—	658 489,78	1 327 931,36	—	Метод спутниковых геодезических измерений (определений)	√(0,1^2 + 0,1^2) = 0,10
н1565О	—	—	—	658 489,83	1 327 936,86	—		
н1412О	—	—	—	658 482,83	1 327 936,92	—		
н1658О	—	—	—	658 482,78	1 327 931,42	—		
н1430О	—	—	—	658 489,78	1 327 931,36	—		

2. Сведения о характеристиках объекта недвижимости с кадастровым номером 23:42:0710001:558 :

№ п/п	Наименование характеристики	Значение характеристики
1	2	3
1.	Вид объекта недвижимости	Здание
2.	Ранее присвоенный государственный учетный номер (инвентарный) здания, сооружения, объекта незавершенного строительства	—
3.	Кадастровый номер земельного участка (земельных участков), в границах которого (которых) расположены здание, сооружение, объект незавершенного строительства	23:42:0710001:81
4.	Уникальный учетный номер кадастрового квартала, в границах которого расположены здание, сооружение, объект незавершенного строительства	23:42:0710001

1	2	3
5.	Адрес здания, сооружения, объекта незавершенного строительства	—
5.1.	Сведения о местоположении здания, сооружения, объекта незавершенного строительства (при отсутствии адреса) в структурированном в соответствии с федеральной информационной адресной системой виде	Российская Федерация, Краснодарский край, Ейский р-н, Ейск г, Широчанка п, Спутник снт, уч 7
5.2.	Дополнительные сведения о местоположении	—
6.	Иные сведения	—

3. Пояснения к сведениям об объекте недвижимости с кадастровым номером 23:42:0710001:558 :

1.	—

1. Сведения о характерных точках контура объекта недвижимости с кадастровым номером 23:42:0710001:567 :

Система координат МСК-23, зона 1 (23) Зона № 1

Обозначение характерных точек границ	Содержатся в Едином государственном реестре недвижимости			Определены в ходе выполнения комплексных кадастровых работ			Метод определения координат	Формулы, примененные для расчета средней квадратической погрешности определения координат характерных точек (Mt), м, с подставленными в такие формулы значениями и итоговые (вычисленные) значения Mt, м
	координаты, м		Радиус, м	координаты, м		Радиус, м		
	X	Y	R	X	Y	R		
1	2	3	4	5	6	7	8	9
н1483О	—	—	—	658 382,12	1 327 997,80	—	Метод спутниковых геодезических измерений (определений)	√(0,1^2 + 0,1^2) = 0,10
н1512О	—	—	—	658 382,08	1 328 002,36	—		
н1639О	—	—	—	658 376,07	1 328 002,26	—		
н1611О	—	—	—	658 376,12	1 327 997,74	—		
н1483О	—	—	—	658 382,12	1 327 997,80	—		

2. Сведения о характеристиках объекта недвижимости с кадастровым номером 23:42:0710001:567 :

№ п/п	Наименование характеристики	Значение характеристики
1	2	3
1.	Вид объекта недвижимости	Объект незавершённого строительства

1	2	3
2.	Ранее присвоенный государственный учетный номер (инвентарный) здания, сооружения, объекта незавершенного строительства	—
3.	Кадастровый номер земельного участка (земельных участков), в границах которого (которых) расположены здание, сооружение, объект незавершенного строительства	23:42:0710001:31
4.	Уникальный учетный номер кадастрового квартала, в границах которого расположены здание, сооружение, объект незавершенного строительства	23:42:0710001
5.	Адрес здания, сооружения, объекта незавершенного строительства	—
5.1.	Сведения о местоположении здания, сооружения, объекта незавершенного строительства (при отсутствии адреса) в структурированном в соответствии с федеральной информационной адресной системой виде	Российская Федерация, Краснодарский край, Ейский р-н, Ейск г, Широчанка п, Спутник снт, уч 74
5.2.	Дополнительные сведения о местоположении	—
6.	Иные сведения	—

3. Пояснения к сведениям об объекте недвижимости с кадастровым номером 23:42:0710001:567 :

1.	—

1. Сведения о характерных точках контура объекта недвижимости с кадастровым номером 23:42:0710001:616 :

Система координат МСК-23, зона 1 (23) Зона № 1

Обозначение характерных точек границ	Содержатся в Едином государственном реестре недвижимости			Определены в ходе выполнения комплексных кадастровых работ			Метод определения координат	Формулы, примененные для расчета средней квадратической погрешности определения координат характерных точек (Mt), м, с подставленными в такие формулы значениями и итоговые (вычисленные) значения Mt, м
	координаты, м		Радиус, м	координаты, м		Радиус, м		
	X	Y	R	X	Y	R		
1	2	3	4	5	6	7	8	9
н1537О	—	—	—	658 418,20	1 327 973,90	—	Метод спутниковых геодезических измерений (определений)	√(0,1^2 + 0,1^2) = 0,10
н1643О	—	—	—	658 418,14	1 327 982,45	—		
н1277О	—	—	—	658 414,87	1 327 982,46	—		

1	2	3	4	5	6	7	8	9
н1464О	—	—	—	658 414,57	1 327 985,90	—	Метод спутниковых геодезических измерений (определений)	√(0,1^2 + 0,1^2) = 0,10
н1634О	—	—	—	658 406,20	1 327 985,90	—		
н1591О	—	—	—	658 406,20	1 327 973,90	—		
н1537О	—	—	—	658 418,20	1 327 973,90	—		

2. Сведения о характеристиках объекта недвижимости с кадастровым номером 23:42:0710001:616 :

№ п/п	Наименование характеристики	Значение характеристики
1	2	3
1.	Вид объекта недвижимости	Здание
2.	Ранее присвоенный государственный учетный номер (инвентарный) здания, сооружения, объекта незавершенного строительства	—
3.	Кадастровый номер земельного участка (земельных участков), в границах которого (которых) расположены здание, сооружение, объект незавершенного строительства	23:42:0710001:303
4.	Уникальный учетный номер кадастрового квартала, в границах которого расположены здание, сооружение, объект незавершенного строительства	23:42:0710001
5.	Адрес здания, сооружения, объекта незавершенного строительства	—
5.1.	Сведения о местоположении здания, сооружения, объекта незавершенного строительства (при отсутствии адреса) в структурированном в соответствии с федеральной информационной адресной системой виде	Российская Федерация, Краснодарский край, Ейский р-н, Ейск г, Широчанский с/о с/с, Широчанка п, Спутник снт, д 47
5.2.	Дополнительные сведения о местоположении	—
6.	Иные сведения	—

3. Пояснения к сведениям об объекте недвижимости с кадастровым номером 23:42:0710001:616 :

1.	—

1. Сведения о характерных точках контура объекта недвижимости с кадастровым номером 23:42:0710001:473 :

Система координат МСК-23, зона 1 (23) Зона № 1

Обозначение характерных точек границ	Содержатся в Едином государственном реестре недвижимости			Определены в ходе выполнения комплексных кадастровых работ			Метод определения координат	Формулы, примененные для расчета средней квадратической погрешности определения координат характерных точек (Mt), м, с подставленными в такие формулы значениями и итоговые (вычисленные) значения Mt, м
	координаты, м		Радиус, м	координаты, м		Радиус, м		
	X	Y	R	X	Y	R		
1	2	3	4	5	6	7	8	9
н1366О	—	—	—	657 792,29	1 328 089,02	—	Метод спутниковых геодезических измерений (определений)	√(0,1^2 + 0,1^2) = 0,10
н1322О	—	—	—	657 792,17	1 328 096,92	—		
н1553О	—	—	—	657 783,71	1 328 096,92	—		
н1292О	—	—	—	657 783,71	1 328 089,02	—		
н1366О	—	—	—	657 792,29	1 328 089,02	—		

2. Сведения о характеристиках объекта недвижимости с кадастровым номером 23:42:0710001:473 :

№ п/п	Наименование характеристики	Значение характеристики
1	2	3
1.	Вид объекта недвижимости	Здание
2.	Ранее присвоенный государственный учетный номер (инвентарный) здания, сооружения, объекта незавершенного строительства	—
3.	Кадастровый номер земельного участка (земельных участков), в границах которого (которых) расположены здание, сооружение, объект незавершенного строительства	23:42:0710001:424
4.	Уникальный учетный номер кадастрового квартала, в границах которого расположены здание, сооружение, объект незавершенного строительства	23:42:0710001

1	2	3
5.	Адрес здания, сооружения, объекта незавершенного строительства	—
5.1.	Сведения о местоположении здания, сооружения, объекта незавершенного строительства (при отсутствии адреса) в структурированном в соответствии с федеральной информационной адресной системой виде	Российская Федерация, Краснодарский край, Ейский р-н, Ейск г, д уч.393
5.2.	Дополнительные сведения о местоположении	—
6.	Иные сведения	—

3. Пояснения к сведениям об объекте недвижимости с кадастровым номером 23:42:0710001:473 :

1.	—

1. Сведения о характерных точках контура объекта недвижимости с кадастровым номером 23:42:0710001:448 :

Система координат МСК-23, зона 1 (23) Зона № 1

Обозначение характерных точек границ	Содержатся в Едином государственном реестре недвижимости			Определены в ходе выполнения комплексных кадастровых работ			Метод определения координат	Формулы, примененные для расчета средней квадратической погрешности определения координат характерных точек (Mt), м, с подставленными в такие формулы значениями и итоговые (вычисленные) значения Mt, м
	координаты, м		Радиус, м	координаты, м		Радиус, м		
	X	Y	R	X	Y	R		
1	2	3	4	5	6	7	8	9
н1324О	—	—	—	658 362,92	1 328 089,81	—	Метод спутниковых геодезических измерений (определений)	√(0,1^2 + 0,1^2) = 0,10
н1598О	—	—	—	658 362,92	1 328 094,31	—		
н1345О	—	—	—	658 355,92	1 328 094,31	—		
н1493О	—	—	—	658 355,92	1 328 089,81	—		
н1324О	—	—	—	658 362,92	1 328 089,81	—		

2. Сведения о характеристиках объекта недвижимости с кадастровым номером 23:42:0710001:448 :

№ п/п	Наименование характеристики	Значение характеристики
1	2	3
1.	Вид объекта недвижимости	Здание

1	2	3
2.	Ранее присвоенный государственный учетный номер (инвентарный) здания, сооружения, объекта незавершенного строительства	—
3.	Кадастровый номер земельного участка (земельных участков), в границах которого (которых) расположены здание, сооружение, объект незавершенного строительства	23:42:0710001:278
4.	Уникальный учетный номер кадастрового квартала, в границах которого расположены здание, сооружение, объект незавершенного строительства	23:42:0710001
5.	Адрес здания, сооружения, объекта незавершенного строительства	—
5.1.	Сведения о местоположении здания, сооружения, объекта незавершенного строительства (при отсутствии адреса) в структурированном в соответствии с федеральной информационной адресной системой виде	Российская Федерация, Краснодарский край, Ейский р-н, Ейск г
5.2.	Дополнительные сведения о местоположении	—
6.	Иные сведения	—

3. Пояснения к сведениям об объекте недвижимости с кадастровым номером 23:42:0710001:448 :

1.	—

1. Сведения о характерных точках контура объекта недвижимости с кадастровым номером 23:42:0710001:476 :

Система координат МСК-23, зона 1 (23) Зона № 1

Обозначение характерных точек границ	Содержатся в Едином государственном реестре недвижимости			Определены в ходе выполнения комплексных кадастровых работ			Метод определения координат	Формулы, примененные для расчета средней квадратической погрешности определения координат характерных точек (Mt), м, с подставленными в такие формулы значениями и итоговые (вычисленные) значения Mt, м
	координаты, м		Радиус, м	координаты, м		Радиус, м		
	X	Y	R	X	Y	R		
1	2	3	4	5	6	7	8	9
н1679О	—	—	—	657 929,56	1 328 064,79	—	Метод спутниковых геодезических измерений (определений)	√(0,1^2 + 0,1^2) = 0,10
н1300О	—	—	—	657 929,62	1 328 070,02	—		
н1477О	—	—	—	657 932,80	1 328 069,99	—		

1	2	3	4	5	6	7	8	9
н1522О	—	—	—	657 932,85	1 328 073,84	—	Метод спутниковых геодезических измерений (определений)	√(0,1^2 + 0,1^2) = 0,10
н1580О	—	—	—	657 921,57	1 328 073,90	—		
н1317О	—	—	—	657 921,63	1 328 064,79	—		
н1679О	—	—	—	657 929,56	1 328 064,79	—		

2. Сведения о характеристиках объекта недвижимости с кадастровым номером 23:42:0710001:476 :

№ п/п	Наименование характеристики	Значение характеристики
1	2	3
1.	Вид объекта недвижимости	Здание
2.	Ранее присвоенный государственный учетный номер (инвентарный) здания, сооружения, объекта незавершенного строительства	—
3.	Кадастровый номер земельного участка (земельных участков), в границах которого (которых) расположены здание, сооружение, объект незавершенного строительства	23:42:0710001:115
4.	Уникальный учетный номер кадастрового квартала, в границах которого расположены здание, сооружение, объект незавершенного строительства	23:42:0710001
5.	Адрес здания, сооружения, объекта незавершенного строительства	—
5.1.	Сведения о местоположении здания, сооружения, объекта незавершенного строительства (при отсутствии адреса) в структурированном в соответствии с федеральной информационной адресной системой виде	Российская Федерация, Краснодарский край, Ейский р-н, Ейск г, Широчанка п, ст "Спутник" ул
5.2.	Дополнительные сведения о местоположении	—
6.	Иные сведения	—

3. Пояснения к сведениям об объекте недвижимости с кадастровым номером 23:42:0710001:476 :

1.	—

1. Сведения о характерных точках контура объекта недвижимости с кадастровым номером 23:42:0710001:500 :

Система координат МСК-23, зона 1 (23) Зона № 1

Обозначение характерных точек границ	Содержатся в Едином государственном реестре недвижимости			Определены в ходе выполнения комплексных кадастровых работ			Метод определения координат	Формулы, примененные для расчета средней квадратической погрешности определения координат характерных точек (Mt), м, с подставленными в такие формулы значениями и итоговые (вычисленные) значения Mt, м
	координаты, м		Радиус, м	координаты, м		Радиус, м		
	X	Y	R	X	Y	R		
1	2	3	4	5	6	7	8	9
н1647О	—	—	—	658 516,83	1 327 839,91	—	Метод спутниковых геодезических измерений (определений)	√(0,1^2 + 0,1^2) = 0,10
н1541О	—	—	—	658 509,46	1 327 839,26	—		
н1295О	—	—	—	658 510,13	1 327 831,79	—		
н1448О	—	—	—	658 517,46	1 327 832,44	—		
н1647О	—	—	—	658 516,83	1 327 839,91	—		

2. Сведения о характеристиках объекта недвижимости с кадастровым номером 23:42:0710001:500 :

№ п/п	Наименование характеристики	Значение характеристики
1	2	3
1.	Вид объекта недвижимости	Здание
2.	Ранее присвоенный государственный учетный номер (инвентарный) здания, сооружения, объекта незавершенного строительства	—
3.	Кадастровый номер земельного участка (земельных участков), в границах которого (которых) расположены здание, сооружение, объект незавершенного строительства	23:42:0710001:293
4.	Уникальный учетный номер кадастрового квартала, в границах которого расположены здание, сооружение, объект незавершенного строительства	23:42:0710001

1	2	3
5.	Адрес здания, сооружения, объекта незавершенного строительства	—
5.1.	Сведения о местоположении здания, сооружения, объекта незавершенного строительства (при отсутствии адреса) в структурированном в соответствии с федеральной информационной адресной системой виде	Российская Федерация, Краснодарский край, Ейский р-н, Ейск г, Широчанка п, Спутник снт, уч 13
5.2.	Дополнительные сведения о местоположении	—
6.	Иные сведения	—
3. Пояснения к сведениям об объекте недвижимости с кадастровым номером 23:42:0710001:500 :		
1.	—	

Сведения о зданиях, сооружениях, объектах незавершенного строительства, необходимые для исправления реестровых ошибок в сведениях об описании их местоположения

1. Сведения о характерных точках контура здания

вид объекта недвижимости (здание, сооружение, объект незавершенного строительства)

с кадастровым номером 23:42:0710001:595 :

Система координат МСК-23, зона 1 (23) Зона № 1

Обозначение характерных точек границ	Содержатся в Едином государственном реестре недвижимости			Определены в ходе выполнения комплексных кадастровых работ			Метод определения координат	Формулы, примененные для расчета средней квадратической погрешности определения координат характерных точек (Mt), м, с подставленными в такие формулы значениями и итоговые (вычисленные) значения Mt, м
	координаты, м		Радиус, м	координаты, м		Радиус, м		
	X	Y	R	X	Y	R		
1	2	3	4	5	6	7	8	9
23:42:0710001:595(8)								
1259	—	—	—	658 039,65	1 327 977,70	—	Метод спутниковых геодезических измерений (определений)	—
1258	—	—	—	658 039,68	1 327 983,66	—		
1261	—	—	—	658 033,74	1 327 983,68	—		
1260	—	—	—	658 033,71	1 327 977,72	—		
1259	—	—	—	658 039,65	1 327 977,70	—		

2. Иные сведения об объекте недвижимости с кадастровым номером 23:42:0710001:595 :

1.	—

3. Пояснения к сведениям об объекте недвижимости с кадастровым номером 23:42:0710001:595 :

1.	—

АКТ
СОГЛАСОВАНИЯ МЕСТОПОЛОЖЕНИЯ ГРАНИЦ ЗЕМЕЛЬНЫХ УЧАСТКОВ
ПРИ ВЫПОЛНЕНИИ КОМПЛЕКСНЫХ КАДАСТРОВЫХ РАБОТ

23:42:0710001

(наименование субъекта Российской Федерации, муниципального образования, населенного пункта, уникальные учетные номера кадастровых кварталов, а также иные сведения, позволяющие определить местоположение территории, на которой выполняются комплексные кадастровые работы)

Всего листов 5 | Лист № 1

№ п/п	Обозначение части (характерной точки) границы		Результат согласования (согласовано / спорное)	Кадастровые номера или обозначения смежных земельных участков	Сведения о лице, представившем возражения	Реквизиты вступившего в законную силу судебного акта
	от т.	до т.				
1	**2**	**3**	**4**	**5**	**6**	**7**
1	914	914	Согласовано	23:42:0710001:608		
2	572	572	Согласовано	23:42:0710001:594		
3	604	604	Согласовано	23:42:0710001:485		
4	572	572	Согласовано	23:42:0710001:483		
5	647	647	Согласовано	23:42:0710001:446		
6	216	216	Согласовано	23:42:0710001:438		
7	121	121	Согласовано	23:42:0710001:437		
8	504	504	Согласовано	23:42:0710001:435		
9	210	210	Согласовано	23:42:0710001:433		
10	898	898	Согласовано	23:42:0710001:430		
11	532	532	Согласовано	23:42:0710001:429		
12	536	536	Согласовано	23:42:0710001:427		
13	539	539	Согласовано	23:42:0710001:426		
14	511	511	Согласовано	23:42:0710001:421		
15	898	898	Согласовано	23:42:0710001:420		
16	920	920	Согласовано	23:42:0710001:419		
17	759	759	Согласовано	23:42:0710001:415		
18	н417У	н417У	Согласовано	23:42:0710001:409		
19	758	758	Согласовано	23:42:0710001:404		
20	332	332	Согласовано	23:42:0710001:403		
21	822	822	Согласовано	23:42:0710001:402		
22	н271У	н271У	Согласовано	23:42:0710001:399		
23	550	550	Согласовано	23:42:0710001:397		
24	880	880	Согласовано	23:42:0710001:396		
25	н407У	н407У	Согласовано	23:42:0710001:392		
26	716	716	Согласовано	23:42:0710001:391		
27	н456У	н456У	Согласовано	23:42:0710001:387		
28	746	746	Согласовано	23:42:0710001:386		
29	819	819	Согласовано	23:42:0710001:385		
30	584	584	Согласовано	23:42:0710001:383		
31	750	750	Согласовано	23:42:0710001:382		
32	н275У	н275У	Согласовано	23:42:0710001:379		
33	н385У	н385У	Согласовано	23:42:0710001:378		
34	н325У	н325У	Согласовано	23:42:0710001:376		
35	733	733	Согласовано	23:42:0710001:375		
36	585	585	Согласовано	23:42:0710001:373		
37	944	944	Согласовано	23:42:0710001:370		
38	н352У	н352У	Согласовано	23:42:0710001:369		
39	604	604	Согласовано	23:42:0710001:368		
40	739	739	Согласовано	23:42:0710001:366		
41	488	488	Согласовано	23:42:0710001:365		
42	н419У	н419У	Согласовано	23:42:0710001:361		
43	607	607	Согласовано	23:42:0710001:354		
44	862	862	Согласовано	23:42:0710001:353		
45	н378У	н378У	Согласовано	23:42:0710001:349		
46	768	768	Согласовано	23:42:0710001:347		

1	2	3	4	5	6	7
47	860	860	Согласовано	23:42:0710001:342		
48	652	652	Согласовано	23:42:0710001:335		
49	905	905	Согласовано	23:42:0710001:332		
50	175	175	Согласовано	23:42:0710001:328		
51	863	863	Согласовано	23:42:0710001:324		
52	710	710	Согласовано	23:42:0710001:321		
53	н304У	н304У	Согласовано	23:42:0710001:319		
54	679	679	Согласовано	23:42:0710001:317		
55	460	460	Согласовано	23:42:0710001:313		
56	142	142	Согласовано	23:42:0710001:312		
57	н286У	н286У	Согласовано	23:42:0710001:311		
58	н392У	н392У	Согласовано	23:42:0710001:309		
59	787	787	Согласовано	23:42:0710001:305		
60	195	195	Согласовано	23:42:0710001:303		
61	78	78	Согласовано	23:42:0710001:302		
62	н333У	н333У	Согласовано	23:42:0710001:301		
63	934	934	Согласовано	23:42:0710001:296		
64	н318У	н318У	Согласовано	23:42:0710001:291		
65	955	955	Согласовано	23:42:0710001:287		
66	779	779	Согласовано	23:42:0710001:276		
67	942	942	Согласовано	23:42:0710001:275		
68	467	467	Согласовано	23:42:0710001:273		
69	867	867	Согласовано	23:42:0710001:272		
70	749	749	Согласовано	23:42:0710001:266		
71	924	924	Согласовано	23:42:0710001:263		
72	955	955	Согласовано	23:42:0710001:262		
73	482	482	Согласовано	23:42:0710001:260		
74	1	1	Согласовано	23:42:0710001:259		
75	661	661	Согласовано	23:42:0710001:258		
76	779	779	Согласовано	23:42:0710001:254		
77	н353У	н353У	Согласовано	23:42:0710001:250		
78	836	836	Согласовано	23:42:0710001:249		
79	н330У	н330У	Согласовано	23:42:0710001:246		
80	н330У	н330У	Согласовано	23:42:0710001:244		
81	903	903	Согласовано	23:42:0710001:239		
82	656	656	Согласовано	23:42:0710001:238		
83	н348У	н348У	Согласовано	23:42:0710001:236		
84	865	865	Согласовано	23:42:0710001:235		
85	824	824	Согласовано	23:42:0710001:232		
86	935	935	Согласовано	23:42:0710001:228		
87	524	524	Согласовано	23:42:0710001:227		
88	679	679	Согласовано	23:42:0710001:224		
89	824	824	Согласовано	23:42:0710001:223		
90	438	438	Согласовано	23:42:0710001:222		
91	955	955	Согласовано	23:42:0710001:216		
92	935	935	Согласовано	23:42:0710001:215		
93	н316У	н316У	Согласовано	23:42:0710001:212		
94	н327У	н327У	Согласовано	23:42:0710001:210		
95	740	740	Согласовано	23:42:0710001:209		
96	н390У	н390У	Согласовано	23:42:0710001:207		
97	574	574	Согласовано	23:42:0710001:206		
98	645	645	Согласовано	23:42:0710001:201		
99	740	740	Согласовано	23:42:0710001:200		
100	н394У	н394У	Согласовано	23:42:0710001:199		
101	н286У	н286У	Согласовано	23:42:0710001:198		
102	656	656	Согласовано	23:42:0710001:193		

1	2	3	4	5	6	7
103	794	794	Согласовано	23:42:0710001:191		
104	897	897	Согласовано	23:42:0710001:187		
105	34	34	Согласовано	23:42:0710001:186		
106	н386У	н386У	Согласовано	23:42:0710001:184		
107	597	597	Согласовано	23:42:0710001:181		
108	587	587	Согласовано	23:42:0710001:180		
109	579	579	Согласовано	23:42:0710001:179		
110	н463У	н463У	Согласовано	23:42:0710001:177		
111	н386У	н386У	Согласовано	23:42:0710001:176		
112	н359У	н359У	Согласовано	23:42:0710001:173		
113	868	868	Согласовано	23:42:0710001:172		
114	682	682	Согласовано	23:42:0710001:168		
115	683	683	Согласовано	23:42:0710001:167		
116	н441У	н441У	Согласовано	23:42:0710001:166		
117	н373У	н373У	Согласовано	23:42:0710001:160		
118	н313У	н313У	Согласовано	23:42:0710001:156		
119	784	784	Согласовано	23:42:0710001:154		
120	н322У	н322У	Согласовано	23:42:0710001:152		
121	553	553	Согласовано	23:42:0710001:150		
122	138	138	Согласовано	23:42:0710001:149		
123	н368У	н368У	Согласовано	23:42:0710001:148		
124	518	518	Согласовано	23:42:0710001:146		
125	767	767	Согласовано	23:42:0710001:145		
126	475	475	Согласовано	23:42:0710001:144		
127	883	883	Согласовано	23:42:0710001:138		
128	577	577	Согласовано	23:42:0710001:137		
129	809	809	Согласовано	23:42:0710001:134		
130	н407У	н407У	Согласовано	23:42:0710001:130		
131	786	786	Согласовано	23:42:0710001:129		
132	н269У	н269У	Согласовано	23:42:0710001:128		
133	н456У	н456У	Согласовано	23:42:0710001:127		
134	807	807	Согласовано	23:42:0710001:126		
135	694	694	Согласовано	23:42:0710001:125		
136	516	516	Согласовано	23:42:0710001:122		
137	861	861	Согласовано	23:42:0710001:113		
138	219	219	Согласовано	23:42:0710001:110		
139	582	582	Согласовано	23:42:0710001:109		
140	н286У	н286У	Согласовано	23:42:0710001:105		
141	н376У	н376У	Согласовано	23:42:0710001:101		
142	636	636	Согласовано	23:42:0710001:100		
143	н419У	н419У	Согласовано	23:42:0710001:98		
144	483	483	Согласовано	23:42:0710001:91		
145	872	872	Согласовано	23:42:0710001:88		
146	945	945	Согласовано	23:42:0710001:86		
147	н461У	н461У	Согласовано	23:42:0710001:81		
148	140	140	Согласовано	23:42:0710001:77		
149	н389У	н389У	Согласовано	23:42:0710001:76		
150	103	103	Согласовано	23:42:0710001:75		
151	856	856	Согласовано	23:42:0710001:72		
152	615	615	Согласовано	23:42:0710001:68		
153	779	779	Согласовано	23:42:0710001:63		
154	589	589	Согласовано	23:42:0710001:62		
155	н401У	н401У	Согласовано	23:42:0710001:59		
156	882	882	Согласовано	23:42:0710001:58		
157	н324У	н324У	Согласовано	23:42:0710001:55		
158	488	488	Согласовано	23:42:0710001:52		

1	2	3	4	5	6	7
159	783	783	Согласовано	23:42:0710001:49		
160	934	934	Согласовано	23:42:0710001:48		
161	н276У	н276У	Согласовано	23:42:0710001:45		
162	552	552	Согласовано	23:42:0710001:44		
163	836	836	Согласовано	23:42:0710001:40		
164	н463У	н463У	Согласовано	23:42:0710001:37		
165	н273У	н273У	Согласовано	23:42:0710001:32		
166	950	950	Согласовано	23:42:0710001:20		
167	947	947	Согласовано	23:42:0710001:18		
168	692	692	Согласовано	23:42:0710001:17		
169	н458У	н458У	Согласовано	23:42:0710001:16		
170	н426У	н426У	Согласовано	23:42:0710001:13		
171	н445У	н445У	Согласовано	23:42:0710001:12		
172	885	885	Согласовано	23:42:0710001:10		
173	902	902	Согласовано	23:42:0710001:9		
174	931	931	Согласовано	23:42:0710001:6		
175	722	722	Согласовано	23:42:0710001:4		
176	798	798	Согласовано	23:42:0710001:3		
177	693	693	Согласовано	23:42:0710001:1036		
178	1	1	Согласовано	23:42:0710001:596		
179	12	12	Согласовано	23:42:0710001:447		
180	15	15	Согласовано	23:42:0710001:432		
181	532	532	Согласовано	23:42:0710001:428		
182	н380У	н380У	Согласовано	23:42:0710001:411		
183	799	799	Согласовано	23:42:0710001:381		
184	н266У	н266У	Согласовано	23:42:0710001:380		
185	30	30	Согласовано	23:42:0710001:377		
186	34	34	Согласовано	23:42:0710001:374		
187	35	35	Согласовано	23:42:0710001:372		
188	602	602	Согласовано	23:42:0710001:360		
189	44	44	Согласовано	23:42:0710001:359		
190	627	627	Согласовано	23:42:0710001:357		
191	626	626	Согласовано	23:42:0710001:346		
192	н267У	н267У	Согласовано	23:42:0710001:345		
193	н228У	н228У	Согласовано	23:42:0710001:344		
194	55	55	Согласовано	23:42:0710001:343		
195	954	954	Согласовано	23:42:0710001:340		
196	61	61	Согласовано	23:42:0710001:338		
197	65	65	Согласовано	23:42:0710001:327		
198	707	707	Согласовано	23:42:0710001:310		
199	н232У	н232У	Согласовано	23:42:0710001:307		
200	76	76	Согласовано	23:42:0710001:306		
201	78	78	Согласовано	23:42:0710001:304		
202	83	83	Согласовано	23:42:0710001:294		
203	88	88	Согласовано	23:42:0710001:293		
204	916	916	Согласовано	23:42:0710001:290		
205	н355У	н355У	Согласовано	23:42:0710001:284		
206	н268У	н268У	Согласовано	23:42:0710001:270		
207	н257У	н257У	Согласовано	23:42:0710001:268		
208	103	103	Согласовано	23:42:0710001:261		
209	104	104	Согласовано	23:42:0710001:247		
210	107	107	Согласовано	23:42:0710001:240		
211	н350У	н350У	Согласовано	23:42:0710001:237		
212	115	115	Согласовано	23:42:0710001:231		
213	117	117	Согласовано	23:42:0710001:226		
214	121	121	Согласовано	23:42:0710001:218		

1	2	3	4	5	6	7
215	122	122	Согласовано	23:42:0710001:217		
216	н246У	н246У	Согласовано	23:42:0710001:211		
217	598	598	Согласовано	23:42:0710001:205		
218	766	766	Согласовано	23:42:0710001:202		
219	80	80	Согласовано	23:42:0710001:197		
220	791	791	Согласовано	23:42:0710001:195		
221	765	765	Согласовано	23:42:0710001:182		
222	137	137	Согласовано	23:42:0710001:171		
223	702	702	Согласовано	23:42:0710001:161		
224	941	941	Согласовано	23:42:0710001:159		
225	145	145	Согласовано	23:42:0710001:155		
226	147	147	Согласовано	23:42:0710001:147		
227	149	149	Согласовано	23:42:0710001:136		
228	н237У	н237У	Согласовано	23:42:0710001:133		
229	88	88	Согласовано	23:42:0710001:132		
230	н253У	н253У	Согласовано	23:42:0710001:131		
231	158	158	Согласовано	23:42:0710001:124		
232	603	603	Согласовано	23:42:0710001:120		
233	613	613	Согласовано	23:42:0710001:118		
234	147	147	Согласовано	23:42:0710001:111		
235	168	168	Согласовано	23:42:0710001:96		
236	583	583	Согласовано	23:42:0710001:95		
237	174	174	Согласовано	23:42:0710001:93		
238	893	893	Согласовано	23:42:0710001:90		
239	939	939	Согласовано	23:42:0710001:84		
240	н290У	н290У	Согласовано	23:42:0710001:82		
241	н252У	н252У	Согласовано	23:42:0710001:79		
242	789	789	Согласовано	23:42:0710001:69		
243	186	186	Согласовано	23:42:0710001:66		
244	62	62	Согласовано	23:42:0710001:57		
245	624	624	Согласовано	23:42:0710001:36		
246	н387У	н387У	Согласовано	23:42:0710001:34		
247	737	737	Согласовано	23:42:0710001:33		
248	193	193	Согласовано	23:42:0710001:31		
249	197	197	Согласовано	23:42:0710001:30		
250	200	200	Согласовано	23:42:0710001:29		
251	204	204	Согласовано	23:42:0710001:25		
252	208	208	Согласовано	23:42:0710001:24		
253	211	211	Согласовано	23:42:0710001:23		
254	216	216	Согласовано	23:42:0710001:22		
255	724	724	Согласовано	23:42:0710001:15		
256	846	846	Согласовано	23:42:0710001:11		
257	224	224	Согласовано	23:42:0710001:5		

Председатель согласительной комиссии: _____ _____

М.П. (подпись) (фамилия, инициалы)

Заключения согласительной коммиссии
Вложить после утверждения КПТР, включая протоколы

Постановление об утверждении
Вложить после утверждения кптр

Схема границ земельных участков

Условные обозначения находятся на последнем листе

Масштаб 1:5 000

Схема границ земельных участков

Лист 1

Условные обозначения находятся на последнем листе

Масштаб 1:1 000

Схема границ земельных участков

Лист 2

Условные обозначения находятся на последнем листе

Масштаб 1:1 000

Схема границ земельных участков

Лист 3



Условные обозначения находятся на последнем листе

Масштаб 1:1 000

Схема границ земельных участков

Лист 4



Условные обозначения находятся на последнем листе

Масштаб 1:1 000

Схема границ земельных участков

Лист 5



Условные обозначения находятся на последнем листе

Масштаб 1:1 000

Схема границ земельных участков

Лист 6



Условные обозначения находятся на последнем листе

Масштаб 1:1 000

Схема границ земельных участков

Лист 7



Условные обозначения находятся на последнем листе

Масштаб 1:1 000

Схема границ земельных участков

Лист 8



Условные обозначения находятся на последнем листе

Масштаб 1:1 000

Схема границ земельных участков

Лист 9

Условные обозначения находятся на последнем листе

Масштаб 1:1 000

Схема границ земельных участков

Лист 10

Условные обозначения находятся на последнем листе

Масштаб 1:1 000

Схема границ земельных участков

Условные обозначения:

7 - Существующая точка, имеющиеся в ГКН сведения о которой позволяют однозначно определить ее местоположение

- Существующая часть границы, имеющиеся в ГКН сведения о которой достаточны для определения ее местоположения

- Вновь образованная часть границы, сведения о которой достаточны для определения ее местоположения

5 - Прекращающая существование точка, сведения о которой позволяют однозначно определить ее местоположение

23:43:0101012 - Номер кадастрового квартала

- Проектная граница кадастрового квартала

- Граница кадастрового квартала

н1О - Обозначение новых точек границ объектов капитального строительства

Схема геодезических построений



Масштаб 1:25 000

Условные обозначения:

- Пункт государственной геодезической сети

- Граница кадастрового квартала

- Напровление геодезичиских построений при определении координат характерных точек границ земельеого участка

91:01:073004 - Номер кадастрового квартала

ПРАВИЛА ЗЕМЛЕПОЛЬЗОВАНИЯ И ЗАСТРОЙКИ

Ейского городского поселения Ейского района
Краснодарского края

Карта градостроительного зонирования

УСЛОВНЫЕ ОБОЗНАЧЕНИЯ

ГРАНИЦЫ

- Муниципальных районов
- Городских поселений
- Сельских поселений
- Населенных пунктов
- Земельных участков, сведения о которых содержатся в ЕГРН
- Граница территории объекта культурного наследия
- Границы территории исторического поселения

ГРАДОСТРОИТЕЛЬНЫЙ РЕГЛАМЕНТ НЕ РАСПРОСТРАНЯЕТСЯ
Земельные участки, предназначенные для размещения линейных объектов и (или) занятые линейными объектами

Железнодорожные пути

- Железнодорожный путь общего пользования
- Железнодорожный путь необщего пользования

Автомобильные дороги

- Автомобильные дороги регионального или межмуниципального значения
- Автомобильные дороги местного значения

ТЕРРИТОРИАЛЬНЫЕ ЗОНЫ

Жилые зоны

- Ж-1 — Зона застройки индивидуальными жилыми домами
- Ж-2 — Зона застройки малоэтажными жилыми домами (до 4 этажей, включая мансардный)
- Ж-3 — Зона застройки среднеэтажными жилыми домами (до 8 этажей, включая мансардный)
- Ж-4 — Зона застройки многоэтажными жилыми домами (9 этажей и более)

И единицы исторические поселения

- ИТ Ж1 Т 1 — Зона индивидуальной жилой застройки, высокая степень сохранности исторической среды
- ИТ Ж1 Т 2 — Зона индивидуальной жилой застройки, средняя степень сохранности исторической среды
- ИТ Ж1 Т 3 — Зона индивидуальной жилой застройки, низкая степень сохранности исторической среды
- ИТ Ж2 Т 1 — Зона индивидуальной жилой застройки
- ИТ Ж3 Т 1 — Зона среднеэтажной жилой застройки

Общественно-деловые зоны

- ОД — Многофункциональная общественно-деловая зона
- ОД-1 — Зона специализированной общественной застройки

И единицы исторические поселения

- ИТ ОД1 Т 1 — Зона общественной застройки, высокая степень сохранности исторической среды
- ИТ ОД1 Т 2 — Зона общественной застройки, средняя степень сохранности исторической среды
- ИТ ОД1 Т 3 — Зона общественной застройки, низкая степень сохранности исторической среды
- ИТ ОД2 Т 1 — Зона общественной застройки

Производственные зоны, зоны инженерной и транспортной инфраструктур

- ПР — Производственная зона
- К-1 — Коммунально-складская зона
- И — Зона инженерной инфраструктуры
- Т — Зона транспортной инфраструктуры

И единицы исторические поселения

- ИТ ПР Т 1 — Зона производственной деятельности

Зоны сельскохозяйственного использования

- СХ1 — Зона сельскохозяйственных угодий
- СХ-2 — Производственная зона сельскохозяйственных предприятий
- СХ-3 — Зона ведения садоводства и огородничества

Зоны рекреационного назначения

- Р-1 — Зона озелененных территорий общего пользования
- ОТ — Курортная зона
- Р-2 — Зона отдыха

И единицы исторические поселения

- ИТ Р Т 1 — Зона отдыха (рекреации)
- ИТ Р Т 2 — Зона курортной деятельности

Зоны специального назначения

- СН — Зона кладбищ
- СН1 — Зона складирования и захоронения отходов
- СН2 — Зона озелененных территорий специального назначения
- СН4 — Зона режимных территорий

И единицы исторические поселения

- ИТ СН Т 1 — Зона обеспечения обороны и безопасности

ГРАДОСТРОИТЕЛЬНЫЙ РЕГЛАМЕНТ НЕ УСТАНАВЛИВАЕТСЯ

- Сельскохозяйственные угодья в составе земель сельскохозяйственного назначения
- Земли, покрытые поверхностными водами
- Улично-дорожная сеть (территории общего пользования)

Территории, зоны и площадки для инвестиционной деятельности, комплексного развития
Комплексное развитие территорий

- Граница территории, предусматривающей осуществление деятельности по комплексному и устойчивому развитию (аквадория ЗЕЙСКОГО ЕЙСКА)

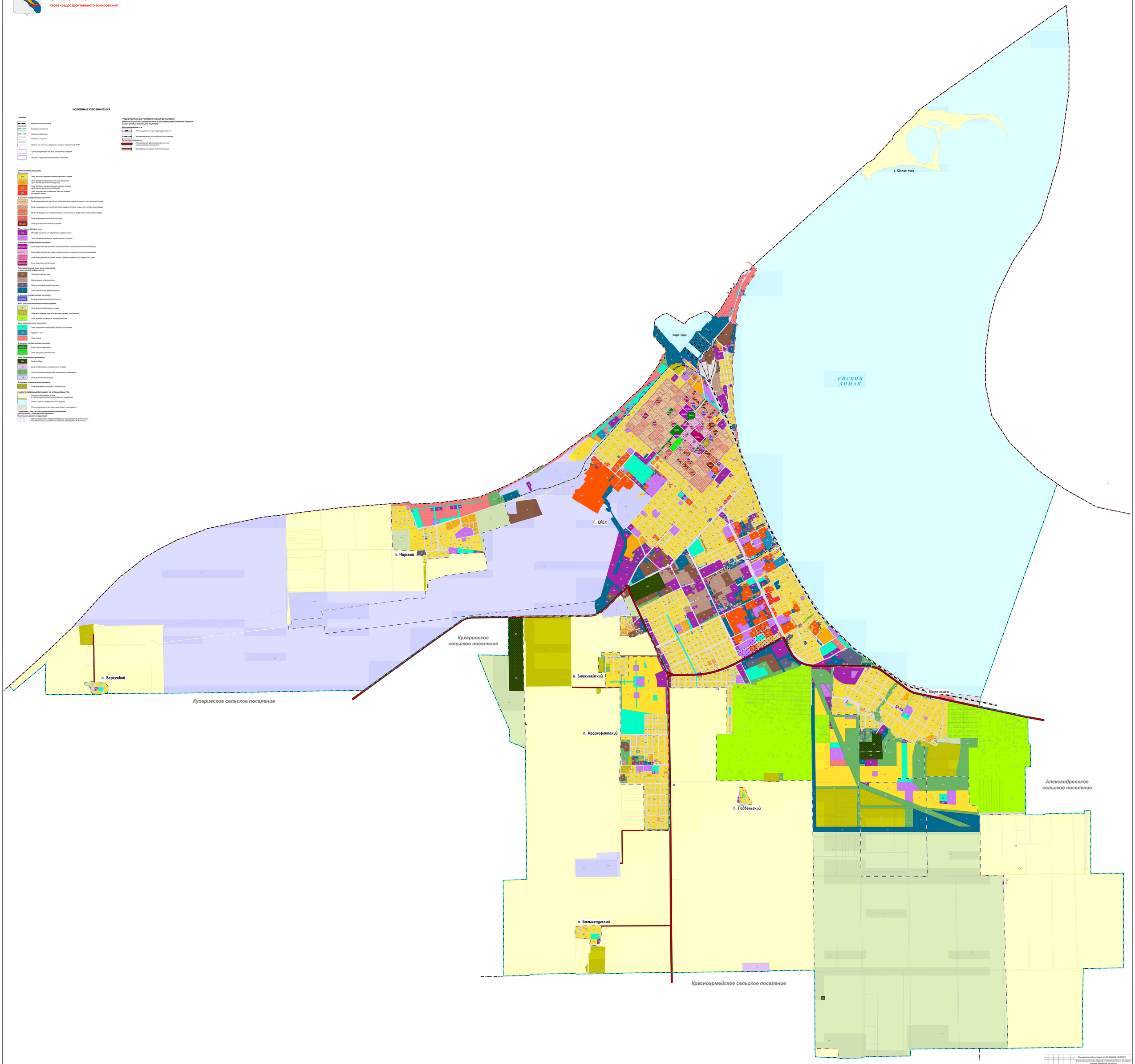

Изм.	Кол.уч.	Лист	N док.	Подп.	Дата	Муниципальный контракт от 24.04.2023г. №0/2023	
						Внесение изменений в Правила землепользования и застройки Ейского городского поселения Ейского района Краснодарского края	
						Правила землепользования и застройки	Стадия: Лист: Листов:
							ГКУ 1 1
						Карта градостроительного зонирования М 1:10 000	ИП Пудтов А.С. 2023г.

Требуется регистрация A4ScanDoc. Пробный период истек. A4ScanDoc.com

92

Исполнительный комитет Ейского гор. Совета
народных депутатов Краснодарского края

Спецгруппа землеустроителей

ЗЕМЛЕУСТРОИТЕЛЬНОЕ ДЕЛО

92

по отводу в натуре земельного участка

Ейскому заводу „Полиграфмаш"
(наименование землепользователя)

для создания коллективного
садоводческого товарищества
(для каких целей)

„Спутник" площадью 22.3 гектаров.

1987 год

Отсканировано программой A4ScanDoc, сайт программы www.a4scandoc.com.com

Требуется регистрация A4ScanDoc. Пробный период истек. A4ScanDoc.com

СОДЕРЖАНИЕ

землеустроительного дела

	листов
1. Решение райгорисполкома о выдаче акта на право пользования землей	1
2. Объяснительная записка	2
3. Выписка из государственной земельной книги	
4. Повестки — доверенности	
5. Акты установления границ	3
6. Выписки из каталогов координат смежных землепользователей	
7. Каталоги координат исходных геоданных	
8. Журнал измерений углов и линий теодолитных ходов	4-5
9. Схема увязки теодолитных ходов	6
10. Ведомость вычисления координат	7-8
11. Решения прямых и обратных геодезических задач	
12. Каталог координат внешних границ землепользования	9
13. Материалы вычисления общей площади землепользования	10
14. Акт сдачи землепользователю установленных в натуре граничных (межевых) знаков	11
15. Акт проверки и приемки работ с корректурными листами	12

Приложение: 1. План внешних границ.

2. Акт на право пользования землей.

Всего в настоящем деле подшито 10 документов

на 12 листах.

Ст. инженер землеустроитель _____
(подпись)

«29» 04 1987 г.

Ейская головная типография Ейского полиграфобъединения III-83 г. Заказ 774, тираж 100

Отсканировано программой A4ScanDoc, сайт программы www.a4scandoc.com.com

Требуется регистрация A4ScanDoc. Пробный период истек. A4ScanDoc.com

Р С Ф С Р
Ейский городской Совет народных депутатов
Краснодарского края
ИСПОЛНИТЕЛЬНЫЙ КОМИТЕТ

Р Е Ш Е Н И Е

29.04.87 № 105/3
г.Ейск

О плане границ и размерах земельных участков предоставленных для коллективного садоводства рабочих и служащих.

Исполнительный комитет Ейского городского Совета народных депутатов РЕШИЛ:

1. Утвердить планы границ и размеры земельных участков, предоставленных предприятиям города для коллективного садоводства рабочих и служащих:

Землепользователи	Б-во уч-в	Объект	Площадь (га)	Количество садовых участков
1. Ейский завод "Полиграфмаш"	I	Садоводческое товарищество "Спутник"	22.3	406
2. Ейский механический завод "Аттракцион"	I	Садоводческое товарищество "Дружба"	20.7	374

2. Землеустроительной службе внести в порядке дополнения, в Государственные акты упомянутых в п.I предприятий земельные участки соответствующих садоводческих товариществ.

Председатель горисполкома Л.П.Бахаев
Секретарь Н.Д.Коврова

ОБЩИЙ ОТДЕЛ

Отсканировано программой A4ScanDoc, сайт программы www.a4scandoc.com.com

Требуется регистрация A4ScanDoc. Пробный период истек. A4ScanDoc.com

Абрис

Журнал измерений

Исполнитель _____

Отсканировано программой A4ScanDoc, сайт программы www.a4scandoc.com.com

Требуется регистрация A4ScanDoc. Пробный период истек. A4ScanDoc.com

198 года дня

№ точек стояния	№ точек наблюдения	Отсчеты I		Отсчеты II		Среднее из отсчетов		Угол		Среднее из отсчетов		Маги. азимут.	Мера линии	Угол
	2	216	35	35	216	35								
I	4	136	58	58	136	58	79	37					311.6	
	2	321	17	17	321	17								
	4	241	40	40	241	40	79	37						
	3	210	47	47	210	47								
II	1	120	47	47	120	47	90	00						
	3	304	40	40	304	40			90	00			758	5
	1	214	40	40	214	40	90	00						
	4	103	20	20	103	20								
	2	13	20	20	13	20	90	00						
III	4	204	12	12	204	12			90	00			305	5
	2	114	12	12	114	12	90	00						
	3	317	19	19	317	19								
IV	1	215	56	56	215	56	100	23						
	3	41	00	00	41	00			100	23			703	0
	1	300	37	37	300	37	100	23						

Среднее из углов выписывается в тот же день чернилами
Подчистки в журнале воспрещаются.

Щербиновская типограф., зак. 216—1000

Отсканировано программой A4ScanDoc, сайт программы www.a4scandoc.com.com

Требуется регистрация A4ScanDoc. Пробный период истек. A4ScanDoc.com

дня

Мера линии	Угол наклона
311,0	
758,5	
205,5	
703,0	

лями

Абрис

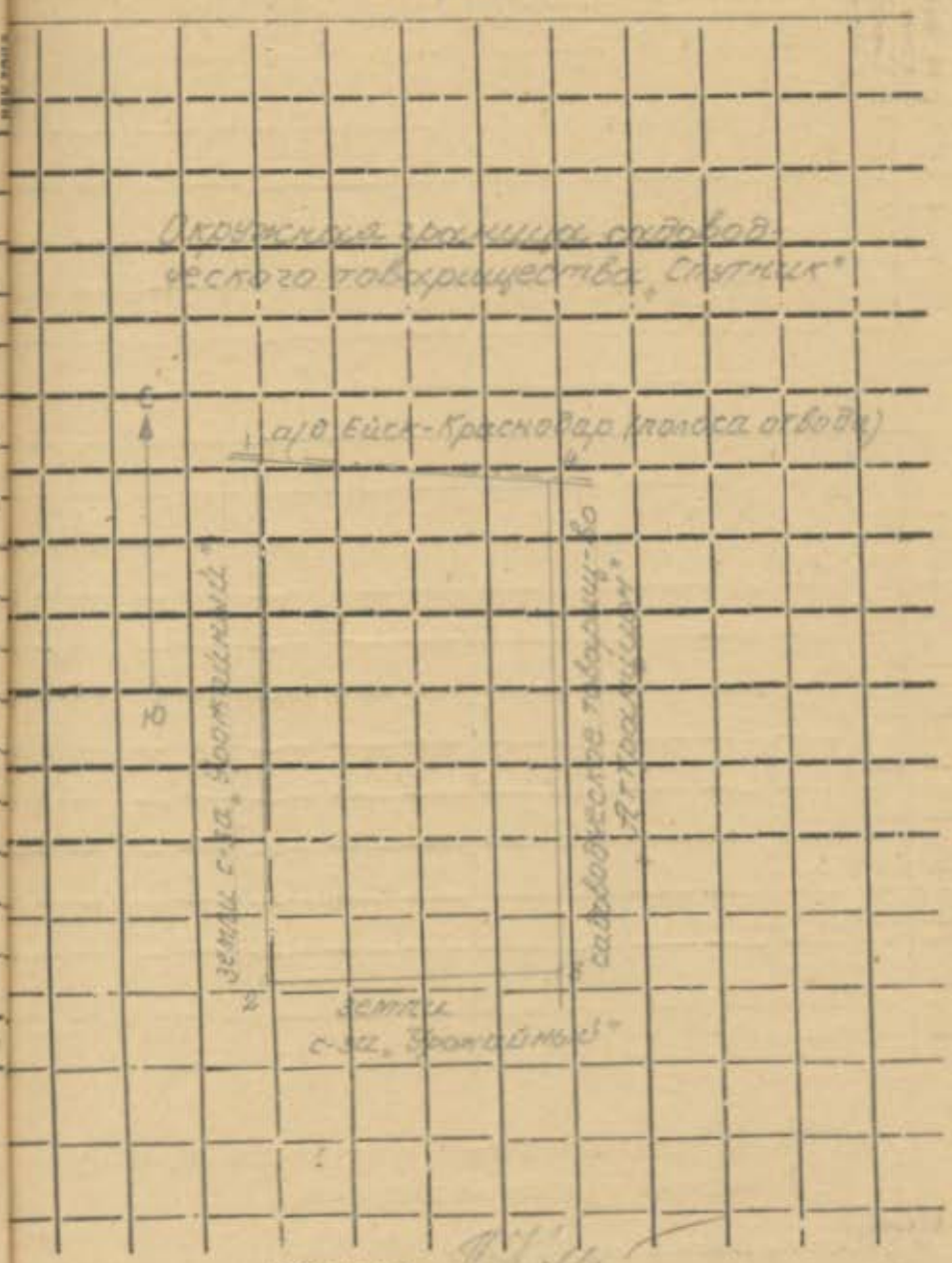

Исполнитель _____

Отсканировано программой A4ScanDoc, сайт программы www.a4scandoc.com.com

Требуется регистрация A4ScanDoc. Пробный период истек. A4ScanDoc.com

Схема увязки теодолитных ходов



Отсканировано программой A4ScanDoc, сайт программы www.a4scandoc.com.com

Требуется регистрация A4ScanDoc. Пробный период истек. A4ScanDoc.com

Приращение координат							Координаты				№ № точек
Вычисленные			Исправленные				±	X		Y	
Δ_x	±	Δ_y	±	Δ_x	±	Δ_y					
8		9		10		11		12		13	14

Ведомость координат
окружной границы садоводческого
товарищества „Полиграфташ"

Отсканировано программой A4ScanDoc, сайт программы www.a4scandoc.com.com

Требуется регистрация A4ScanDoc. Пробный период истек. A4ScanDoc.com

Наименование смежных землепользов.	№ № точек	Измеренные углы	Исправленные углы	Дирекционные углы	Румбы	Горизонтальные проложения	Прир. вычислен. Δx	±
1	2	3	4	5	6	7	8	
							+12	
	4	100°23'0	100°23'0					
				177°22'0	ЮВ: 2°38'0	703.0	702.3 +20	+
	3	90°00'0	90°00'0					
				267°22'0	ЮЗ: 87°22'0	306.5	14.06 12	-
	2	90°00'0	90°00'0					
				357°22'0	СЗ: 2°38'0	758.5	757.74	-
	1	79°37'0	79°37'0					
				97°45'0	ЮВ: 82°15'0	311.6	+20 +2.02	+
	4							
						2.079.6		
	$\Sigma_{пр.}$	360°00'0	Σ 360°00'0					
	$\Sigma_{т.}$	360°00'0					2.64	+
							$\sqrt{0.64^2 +}$	
							208	
							$f_{доп}$ =	
	3							
				267°22'				
	2	180°00'						
				267°22'	ЮЗ: 87°22'	20.0		
	2'	90°00'						
				357°22'	СВ: 2°38	762.2		
	1'	79°37'						
				97°45	ЮВ: 82°15	20.1		
	1	180°00'						
				97°45'				
	4							

Отсканировано программой A4ScanDoc, сайт программы www.a4scandoc.com.com

Требуется регистрация A4ScanDoc. Пробный период истек. A4ScanDoc.com

Приращения координат							Координаты				№ № точек
Вычисленные			Исправленные				±	X		Y	
Δ_x	±	Δ_y	±	Δ_x	±	Δ_y					
8		9		10		11		12		13	14
+12		-10									
								58447.98		28107.94	4
702.3 +20	+	32.34 -14	-	702.18	+	32.24					
								57745.80		28140.18	3
14.06 12	-	305.72 -10	-	13.86	-	305.86					
								57731.94		27834.32	2
757.74	-	34.89	+	757.86	-	34.99					
								58489.80		27799.33	1
+20 42.02	+	-15 308.76	-	41.82	+	308.61					
				00		00					
0.64	+	0.49									
$f_x = \frac{\sqrt{0.64^2 + 0.49}}{2080} = \frac{0.81}{2080} = \frac{1}{2568}$;											
$f_{доп} = \frac{1}{2000}$											
				Составила:							
			-	0.92	-	19.98		57731.94		27834.32	2
								57731.04		27814.42	2'
			+	761.44	-	35.06					
								58492.49		27779.46	1'
			-	2.70	+	19.82					
								58489.50		27799.33	1
			+	757.82	-	35.22					
			+	757.86	-	34.99					
				абс	±	0.24		отн		1/2500	

Отсканировано программой A4ScanDoc, сайт программы www.a4scandoc.com.com

Требуется регистрация A4ScanDoc. Пробный период истек. A4ScanDoc.com

Схема вычисления общей площади (графически)



21.54

$P_1 = 703 \times 306.5 = 21.55$

0.85

$P_2 = \frac{55.5 \times 306.5}{2} = 0.7$

$P_{об.} = 22.30$

Отсканировано программой A4ScanDoc, сайт программы www.a4scandoc.com.com

Требуется регистрация A4ScanDoc. Пробный период истек. A4ScanDoc.com

КОРРЕКТУРНЫЙ ЛИСТ

к акту приемки работ по отводу земель

_____

_____

_____

Исполнитель_____ Дата_____

№№ пп	Содержание	Отметка об исполнении

Отсканировано программой A4ScanDoc, сайт программы www.a4scandoc.com.com

Требуется регистрация A4ScanDoc. Пробный период истек. A4ScanDoc.com

Р С Ф С Р

Ейский городской Совет народных депутатов
Краснодарского края
ИСПОЛНИТЕЛЬНЫЙ КОМИТЕТ

Р Е Ш Е Н И Е

29.04.87 № 105/1

г.Ейск

О предоставлении земельных участков
предприятиям и учреждениям города
для коллективного садоводства.

Во исполнение постановления Совета Министров РСФСР от 06.08.1985г. № 343 "О дальнейшем развитии коллективного садоводства и огородничества в РСФСР" и решений крайисполкома № 378 от 24.07.85г. и № 513 от 09.10.85г. "О коллективном садоводстве и огородничестве в крае"-

Исполнительный комитет Ейского городского Совета народных депутатов РЕШИЛ:

1. Предоставить предприятиям и учреждениям города земельные участки общей площадью 43 га под коллективные сады из земель предоставленных для этих целей решением крайисполкома № 155/2 от 01.04.87г. и решением Ейского райисполкома № 136 от 08.04.1987г. по площадям и количеству садовых участков согласно приложению.

2. В связи с малочисленностью большинства садоводческих коллективов считать целесообразным кооперирование предприятий и учреждений в два товарищества приблизительно равных по площади и числу членов:

- завода "Полиграфмаш" на площади 22.3га, 406 семей
- завода "Аттракцион" на площади 20.7га, 374 семей.

3. Руководителям предприятий и учреждений провести организационную работу по кооперированию и организации садоводческих товариществ, правовому их оформлению. Разработать и утвердить в установленном порядке проекты организации территории и застройки коллективных садов.

4. Контроль за выполнением настоящего решения возложить на государственного инспектора по использованию и охране земель тов.Ананьева Г.П.

Исполнительный комитет Ейского городского Совета народных депутатов г.Ейск Краснодарского края
ОБЩИЙ ОТДЕЛ

Председатель горисполкома Л.П.Бахаев
Секретарь Н.Д.Коврова

Отсканировано программой A4ScanDoc, сайт программы www.a4scandoc.com.com

Требуется регистрация A4ScanDoc. Пробный период истек. A4ScanDoc.com

Приложение
к решению горисполкома № 105/1
от 29.04.87г. 1987 г.

С П И С О К

предприятий и учреждений, которым предоставляются участки под коллективные сады из госземзапаса района.

Наименование предприятий и учреждений	Предоставляются: садовых участков	Площадь
I. Кооперативное садоводческое товарищество завода "Полиграфмаш"		
1. Школа завод "Полиграфмаш"	218	II.99
2. Горисполком и отделы	87	4.76
3. Школа СДЮШ	15	0.82
4. Инвалиды и участники ВОВ	8	0.44
5. Школа СШ	34	1.87
6. Школа отделение Госбанка	9	0.50
7. Завод металлоизделий	16	0.88
8. Прокуратура	3	0.16
9. Районная аптека	II	0.60
10. Учебно-конс.пункт	2	0.11
11. Институт "Кубаньгипрозем"	I	0.06
Итого:	404	22.21
Общ.зона	2	0.11
ВСЕГО:	406	22.32
II. Кооперативное садоводческое товарищество завода "Аттракцион"		
1. Школа завод "Аттракцион"	II0	5.50
2. Центральная горбольница	76	4.18
3. Горбюо	95	5.22
4. Сейсмостанция	5	0.28
5. УПП ВОС	19	1.04
6. Институт "Культтехника"	II	0.60
7. Школа отделение "Энергосбыт"	2	0.11
8. Школа отделение "Энергомашзавод"	3	0.16
9. Подсобхоз	5	0.28
10. Хлебозавод	5	0.28
II. Школа техникум механизации	23	1.27
12. ОБД	I0	0.55
13. Химчистка "Радуга"	3	0.16
14. Горзеленхозкомбинат	I4	0.77
15. Инвалиды ВОВ(Селихов-заводуч.)	I	0.06
Итого:	372	20.56
Общ.зона	2	0.11
ВСЕГО:	374	[illegible]

Секретарь горисполкома Н.Д.Ковро-

Исполнительный комитет городского Совета народных депутатов г. Краснодар Краснодарский край
ОБЩИЙ ОТДЕЛ

Отсканировано программой A4ScanDoc, сайт программы www.a4scandoc.com.com

Требуется регистрация A4ScanDoc. Пробный период истек. A4ScanDoc.com

Р С Ф С Р

Ейский городской Совет народных депутатов
Краснодарского края
ИСПОЛНИТЕЛЬНЫЙ КОМИТЕТ

Р Е Ш Е Н И Е

29.04.87 № 105/2

г.Ейск

Об утверждении проекта организации территории и застройки коллективного сада завода "Полиграфмаш" города Ейска.

Исполнительный комитет Ейского городского Совета народных депутатов РЕШИЛ:

1. Утвердить разработанный институтом "Кубаньгидрозем" проект организации территории и застройки коллективного сада кооперированного садоводческого товарищества завода "Полиграфмаш" на площади 22.3га, предусматривающий:

- нарезку 406 садовых участков по 500кв.метров для каждой семьи с размерами сторон 20х25 метров;

- место расположения дорожно-уличной сети, ее ширины (4-6 метров) и протяженности;

- место расположения и застройку общественного административно-хозяйственного центра, садовых домиков личного пользования, центрального въезда на территорию товарищества;

- архитектурно-планировочное оформление и благоустройство территории коллективного сада.

2. Разрешить перенесение проекта в натуру и распределение участков между членами товарищества.

3. Зарегистрировать устав садоводческого товарищества, принятый на общем собрании садоводов 3 февраля 1987 года с присвоением ему наименования "Спутник".

4. Контроль за выполнением настоящего решения возложить на государственного инспектора по использованию и охране земель тов.Ананьева Г.П.

Председатель горисполкома Л.П.Бахнев
Секретарь Н.Д.Коврова

Исполнительный комитет Ейского городского Совета народных депутатов г.Ейск Краснодарского края
ОБЩИЙ ОТДЕЛ

Отсканировано программой A4ScanDoc, сайт программы www.a4scandoc.com.com

Экз.

Проект утвержден
Исполкомом Ейского городского Совета народных
депутатов. Решение № от 1987г.

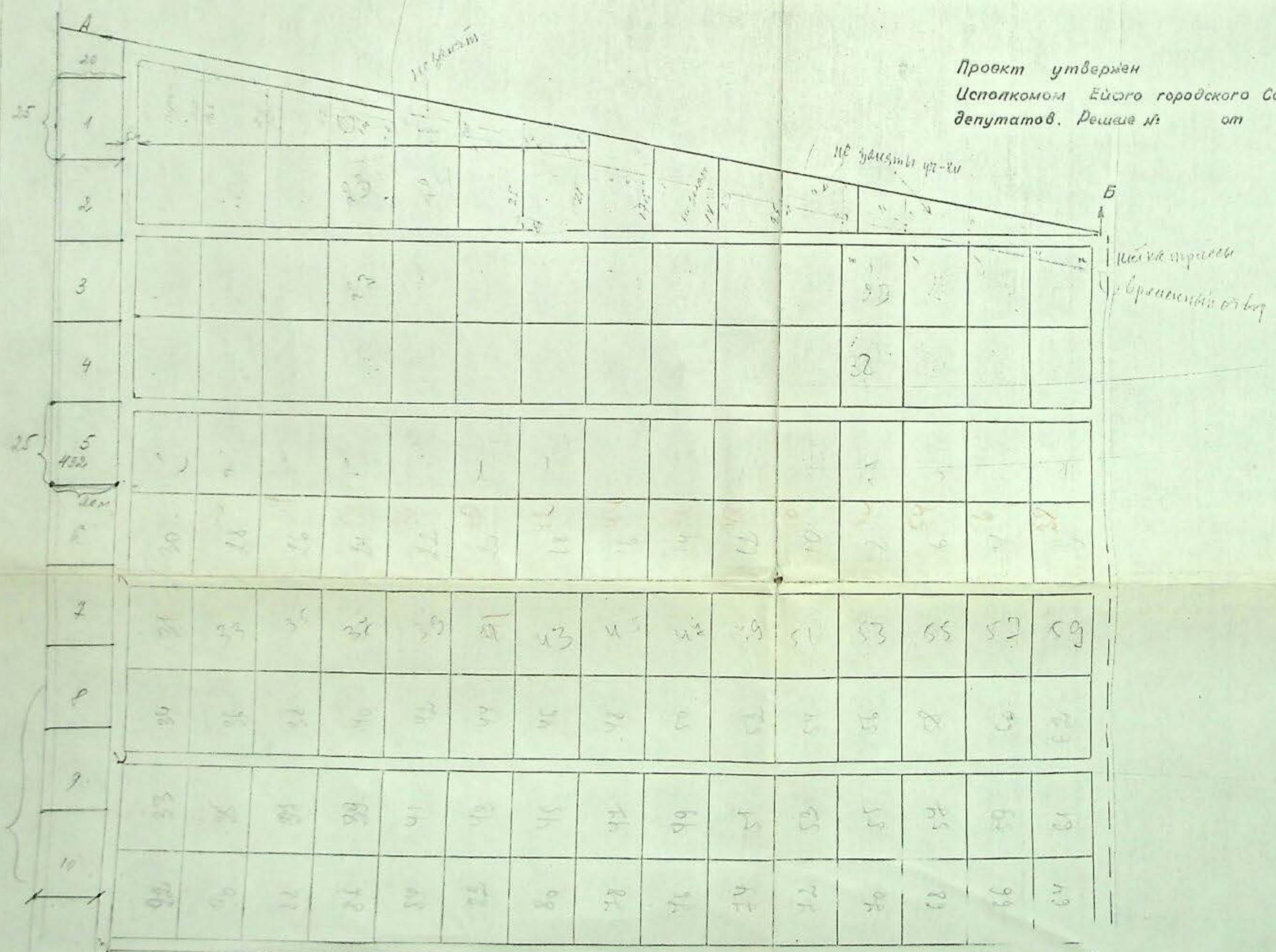

Экспликация

Всего участков	Общая площадь	В т.ч. под садами	под дорогами
406	22.5	20.3	2.0

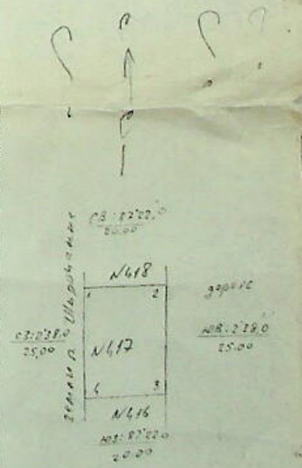

Описание смежеств:

от А до Б - земли Ейского ДРСу
(по дороге Ейск - Старощербиновская)

от Б до В - земли з-да „Аттракцион"

213														185
214														242
215														243
272														244
273														245
274														302
275 361	277	279	281	283	285	287	289	291	293	295	297	299	301	303
332							318	316	314	312	310	308	306	304
335	337	339	341	343	345	347	349	351	353	355	357	359	361	363
392	389	387	386	384	382	380	378	376	374	372	370	368	366	364

Описание смежеств:

от А до Б - земли Ейского ДРСу (а/дорога Ейск-Старощербиновская)

от Б до В - земли з-да „Аттракцион" (коллективный сады)

от В до А - земли с-за „Урожайный"

граница

5м

В

ПУБЛИЧНО-ПРАВОВАЯ КОМПАНИЯ
«РОСКАДАСТР»
(ППК «Роскадастр»)

ФИЛИАЛ
ПУБЛИЧНО-ПРАВОВОЙ КОМПАНИИ
«РОСКАДАСТР»
ПО КРАСНОДАРСКОМУ КРАЮ
(Филиал ППК «Роскадастр»
по Краснодарскому краю)

ул. Сормовская, 3, г.Краснодар, 350018
тел. (861) 992-13-01, (861) 992-13-02
E-mail: filial@23.kadastr.ru

ОКПО 73866322, ОГРН 1227700700633
ИНН/КПП 7708410783/231243001

30.06.2025 № 44-12318-ВА/25

На №_____ от _____

Администрация
муниципального образования
Ейский район

eisk@mo.krasnodar.ru

О запросе сведений

На основании соглашения о предоставлении ППК «Роскадастр» субсидии на выполнение комплексных кадастровых работ от 30.01.2025 № 321-20-2025-002 филиал ППК «Роскадастр» по Краснодарскому краю выполняет комплексные кадастровые работы федерального значения (далее – ККР ФЗ) в отношении объектов недвижимости, расположенных на территории Ейского района Краснодарского края.

В соответствии с частью 4.1 статьи 42.6 Федерального закона от 24.07.2007 № 221-ФЗ «О кадастровой деятельности» орган местного самоуправления муниципального района, муниципального округа, городского округа или поселения по месту нахождения таких объектов недвижимости при наличии у них документа, устанавливающего или подтверждающего право на объект недвижимости, в том числе документа, указанного в пункте 9 статьи 3 Федерального закона от 25 октября 2001 года № 137-ФЗ «О введении в действие Земельного кодекса Российской Федерации», направляют заявление о внесении в Единый государственный реестр недвижимости сведений о таких земельных участках, зданиях, сооружениях, объектах незавершенного строительства по правилам, предусмотренным частями 5 - 9 статьи 69 Федерального закона от 13 июля 2015 года № 218-ФЗ «О государственной регистрации недвижимости».

При проведении ККР ФЗ на территории садоводческих товариществ «Луч», «Лотос», «Виктория», «Заря», «Дружба», «Красная-звезда, «Весна», «Южное», «Садовод», «Садовод завода Полиграфмаш», «Янтарный», «Авиаработник», «Юбилейный» было выявлено, что в Едином

государственном реестре недвижимости (далее - ЕГРН) отсутствуют сведения о земельных участках согласно приложенному перечню.

В связи с чем, при наличии в Вашем распоряжении документов, устанавливающих или подтверждающих права на указанные в приложении объекты недвижимости, просим провести работы по включению в ЕГРН сведений о данных земельных участках как о ранее учтенных объектах недвижимости. Информацию о проделанной работе, в разрезе каждого земельного участка в табличной форме, просим направить ответным письмом (на электронную почту otdel_kkr@23.kadastr.ru) с указанием номеров заявлений, представленных Вами в орган регистрации прав, а также кадастровых номеров, внесенных в ЕГРН земельных участков для включения их в перечень объектов, в отношении которых выполняются ККР ФЗ, либо сведения об отсутствии соответствующих документов на рассматриваемые земельные участки.

Приложение: перечень земельных участков, сведения о которых отсутствуют в ЕГРН, в электронном виде.

Заместитель директора – главный технолог

ДОКУМЕНТ ПОДПИСАН ЭЛЕКТРОННОЙ ПОДПИСЬЮ

СВЕДЕНИЯ О СЕРТИФИКАТЕ ЭП

Сертификат: 018C3F8D00A7B11AA74265E4B15AFDE004

Владелец: Власенко Андрей Иванович

Действителен: с 08.07.2024 до 08.10.2025

А.И. Власенко

А.Н. Тер-Акопова
8(861)992-13-02 (доб. 2714)