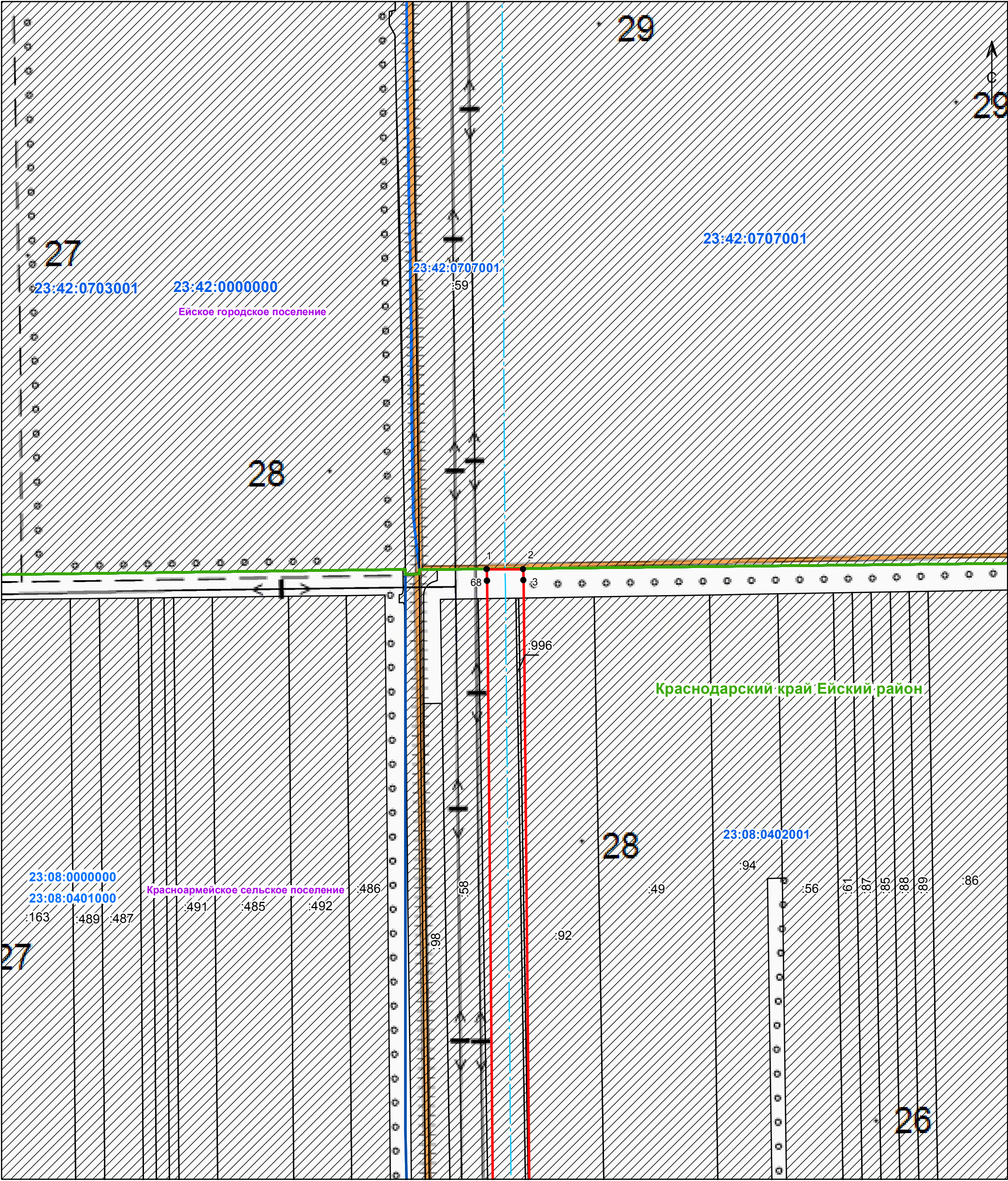


Схема расположения границ публичного сервитута

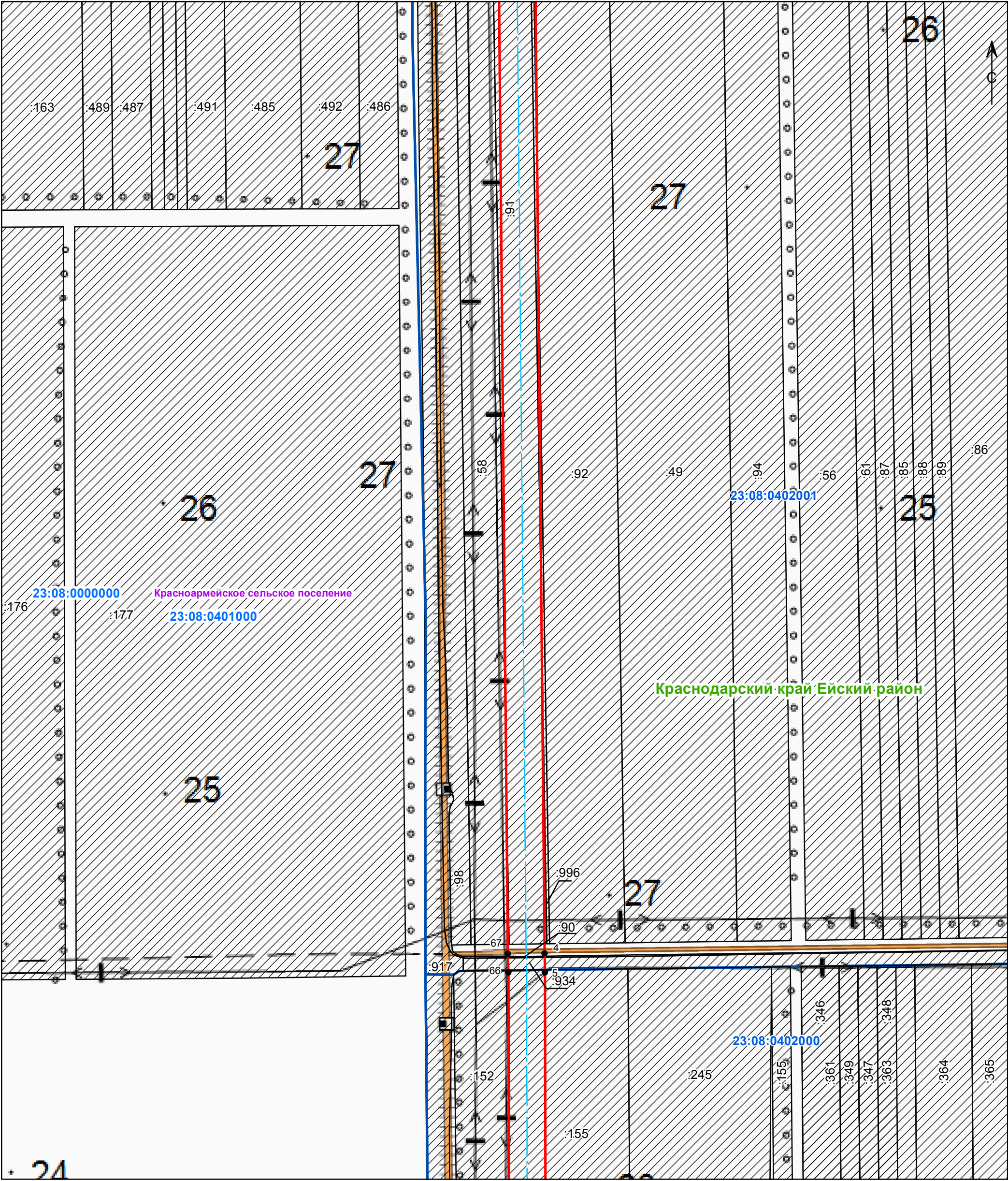


Используемые условные знаки и обозначения:

- 1 - характерная точка проектной границы публичного сервитута
- - проектная граница публичного сервитута
- ▧▧ - границы земельных участков, сведения о которых имеются в ЕГРН
- - граница кадастрового квартала
- - граница муниципальных образований
- - ось газопровода
- :44 - кадастровый номер земельных участков, сведения о которых содержатся в ЕГРН
- 23:42:0707001 - номер кадастрового квартала
- Краснодарский край Ейский район - обозначение административно-территориального обоеазования
- Ейское городское поселение - обозначение сельского поселения

Масштаб 1:5 000

Схема расположения границ публичного сервитута

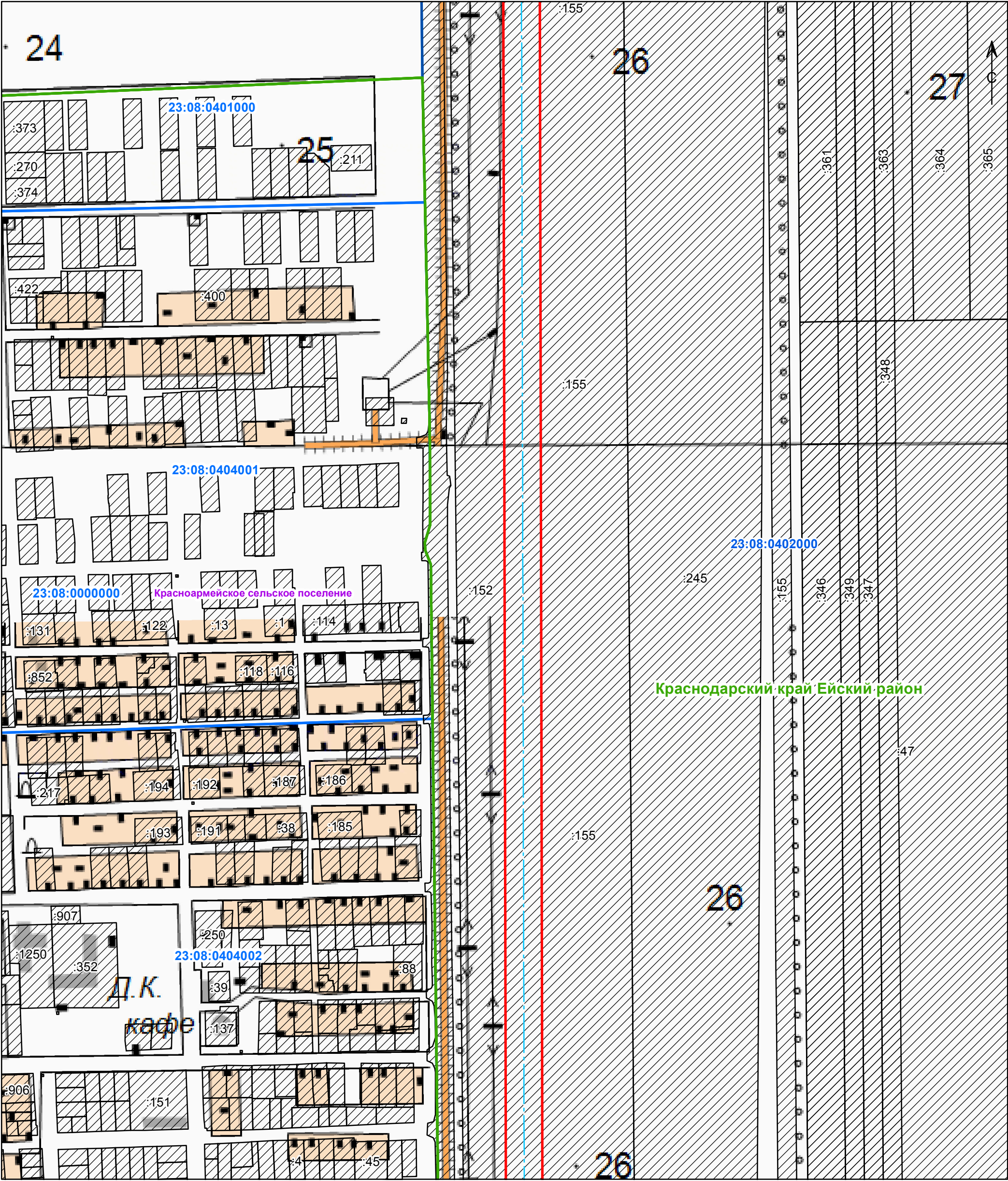


Используемые условные знаки и обозначения:

- 1 - характеристическая точка проектной границы публичного сервитута
- - проектная граница публичного сервитута
- ▧ - границы земельных участков, сведения о которых имеются в ЕГРН
- - граница кадастрового квартала
- - граница муниципальных образований
- - ось газопровода
- :44 - кадастровый номер земельных участков, сведения о которых содержатся в ЕГРН
- 23:42:0707001 - номер кадастрового квартала
- Краснодарский край Ейский район - обозначение административно-территориального образования
- Ейское городское поселение - обозначение сельского поселения

Масштаб 1:5 000

Схема расположения границ публичного сервитута

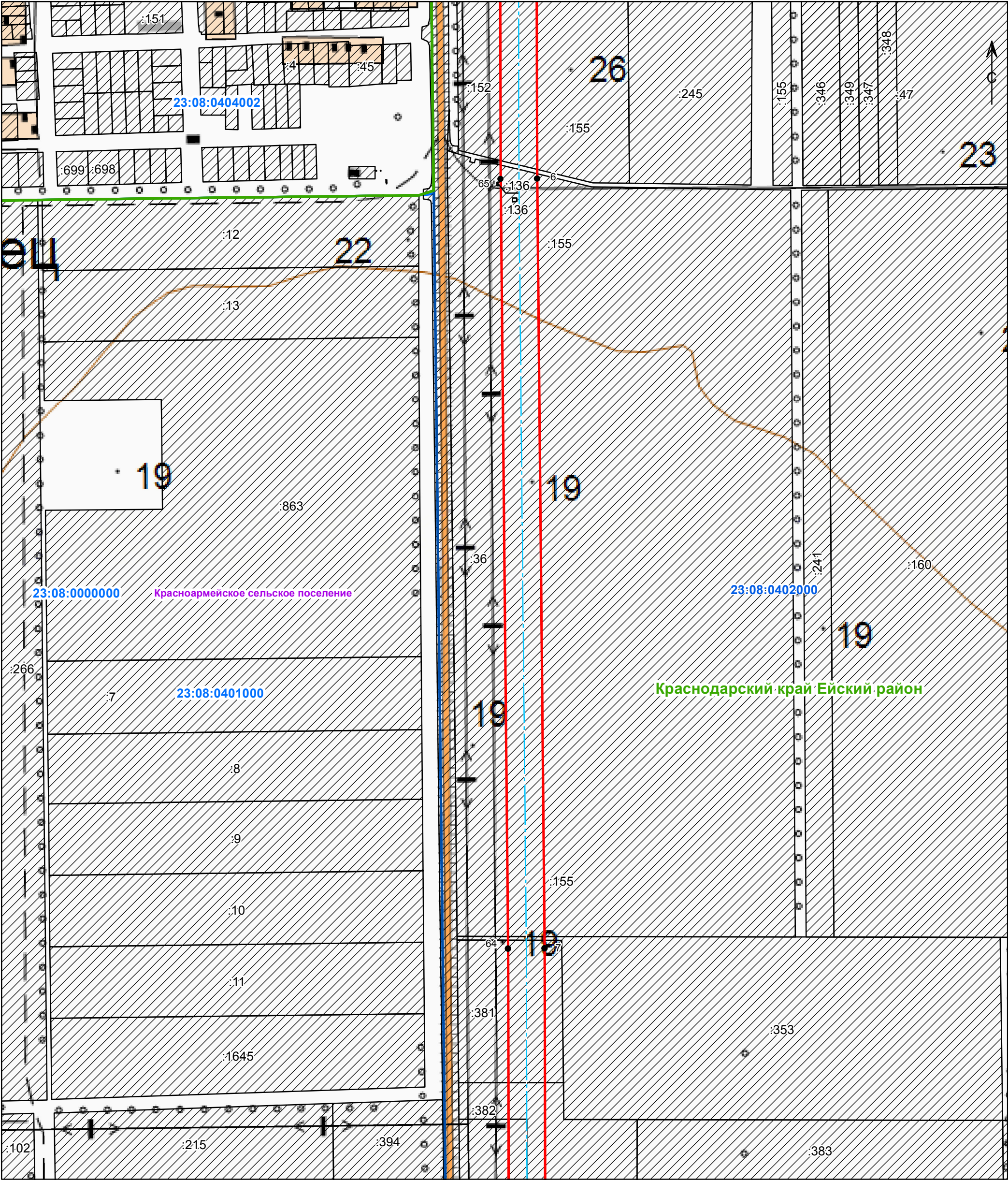


Используемые условные знаки и обозначения:

- 1 - характерная точка проектной границы публичного сервитута
- - проектная граница публичного сервитута
- ▤ - границы земельных участков, сведения о которых имеются в ЕГРН
- - граница кадастрового квартала
- - граница муниципальных образований
- - ось газопровода
- :44 - кадастровый номер земельных участков, сведения о которых содержатся в ЕГРН
- 23:42:0707001 - номер кадастрового квартала
- Краснодарский край Ейский район - обозначение административно-территориального обоеазования
- Ейское городское поселение - обозначение сельского поселения

Масштаб 1:5 000

Схема расположения границ публичного сервитута

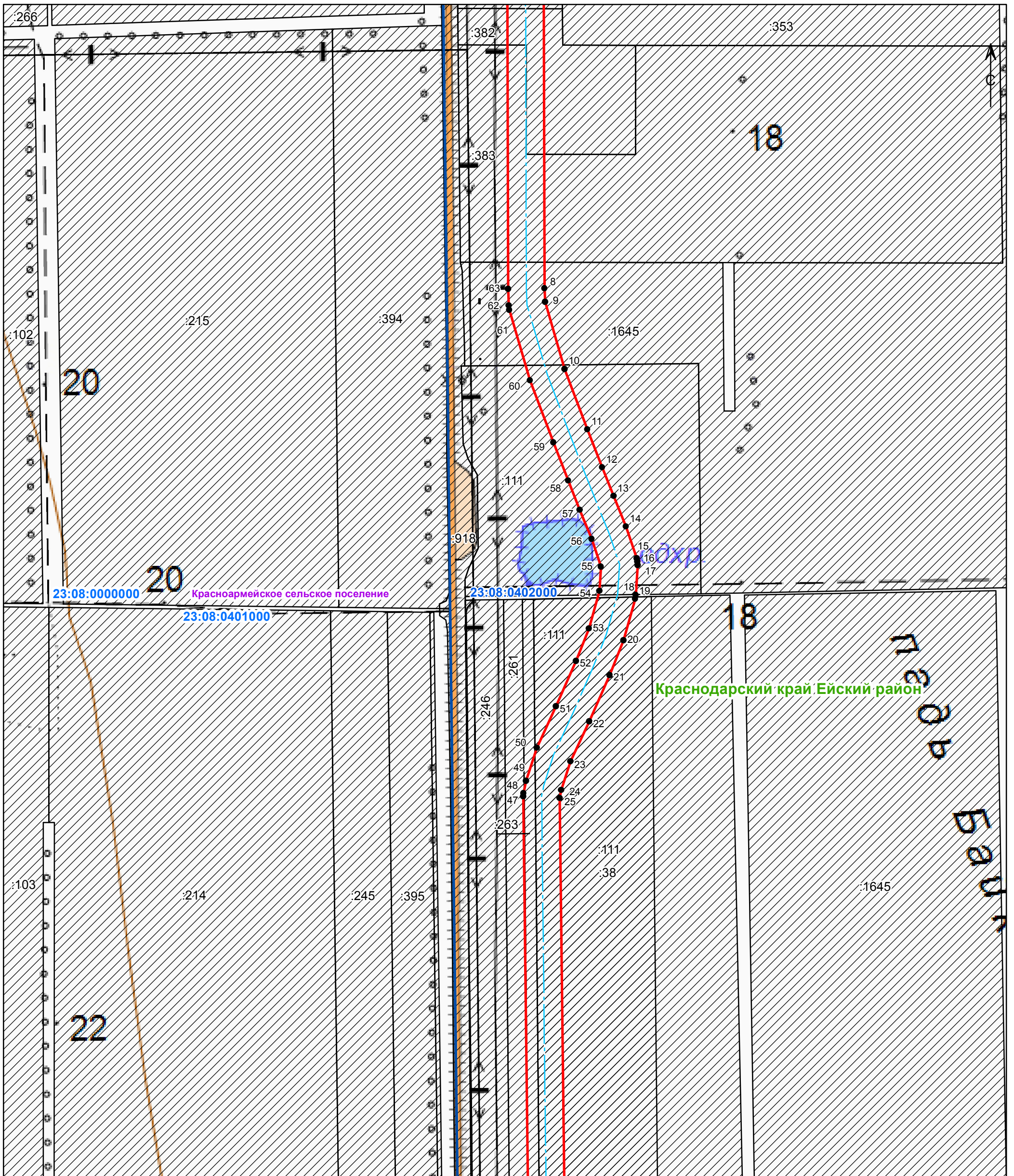


Используемые условные знаки и обозначения:






- 1 - характерная точка проектной границы публичного сервитута
- - проектная граница публичного сервитута
- ▨ - границы земельных участков, сведения о которых имеются в ЕГРН
- - граница кадастрового квартала
- - граница муниципальных образований
- - ось газопровода
- :44 - кадастровый номер земельных участков, сведения о которых содержатся в ЕГРН
- 23:42:0707001 - номер кадастрового квартала
- Краснодарский край Ейский район - обозначение административно-территориального обоеазования
- Ейское городское поселение - обозначение сельского поселения

Масштаб 1:5 000

Схема расположения границ публичного сервитута

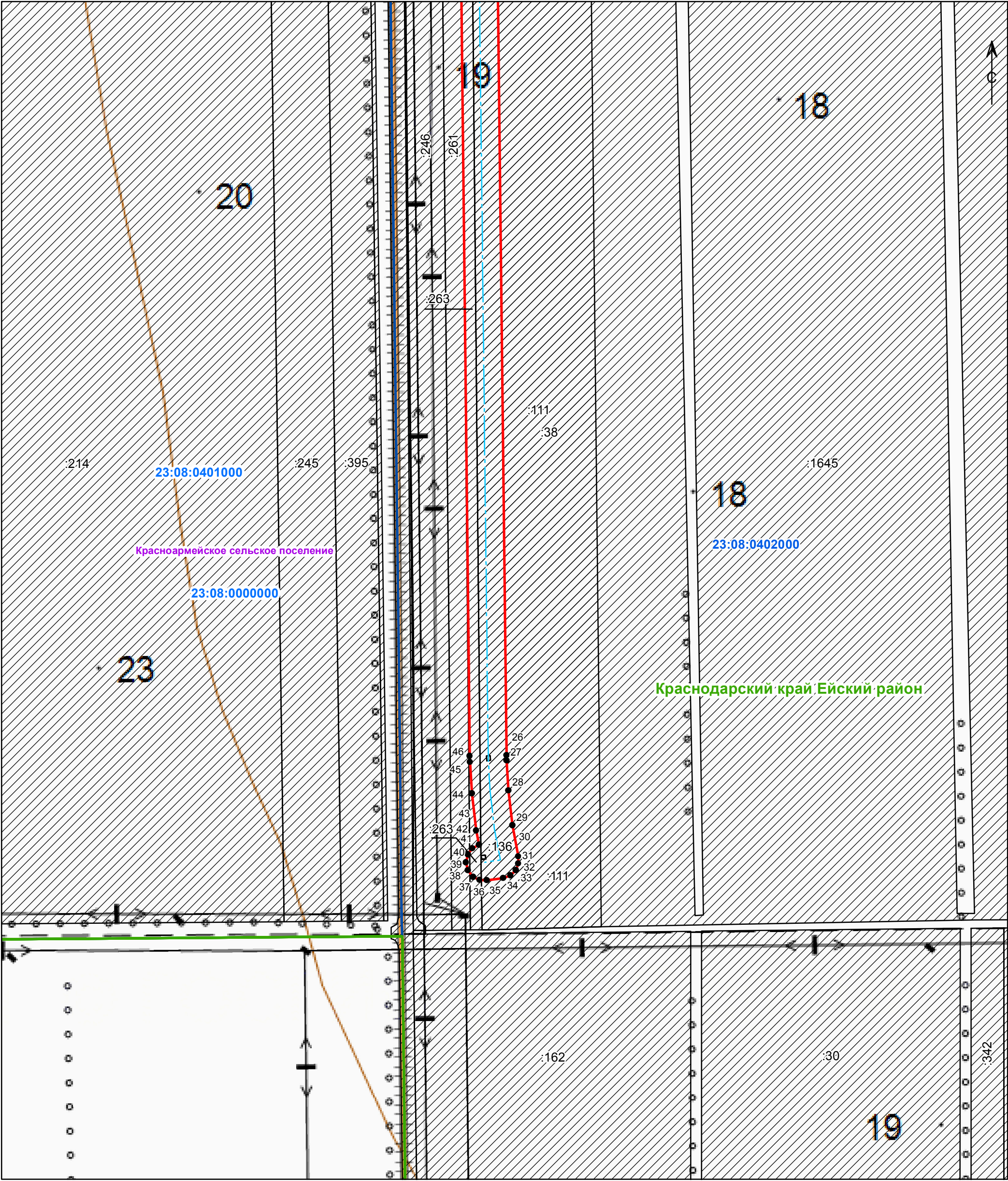


Используемые условные знаки и обозначения:

- 1 - характерная точка проектной границы публичного сервитута
 -  - проектная граница публичного сервитута
 -  - границы земельных участков, сведения о которых имеются в ЕГРН
 -  - граница кадастрового квартала
 -  - граница муниципальных образований
 -  - ось газопровода
- 44 - кадастровый номер земельных участков, сведения о которых содержатся в ЕГРН
- 23:42:0707001 - номер кадастрового квартала
- Краснодарский край Ейский район - обозначение административно-территориального обозования
- Ейское городское поселение - обозначение сельского поселения

Масштаб 1:5 000

Схема расположения границ публичного сервитута



Используемые условные знаки и обозначения:

- 1 - характерная точка проектной границы публичного сервитута
- - проектная граница публичного сервитута
- ▧ - границы земельных участков, сведения о которых имеются в ЕГРН
- - граница кадастрового квартала
- - граница муниципальных образований
- - ось газопровода
- :44 - кадастровый номер земельных участков, сведения о которых содержатся в ЕГРН
- 23:42:0707001 - номер кадастрового квартала
- Краснодарский край Ейский район - обозначение административно-территориального обоеазования
- Ейское городское поселение - обозначение сельского поселения

Масштаб 1:5 000